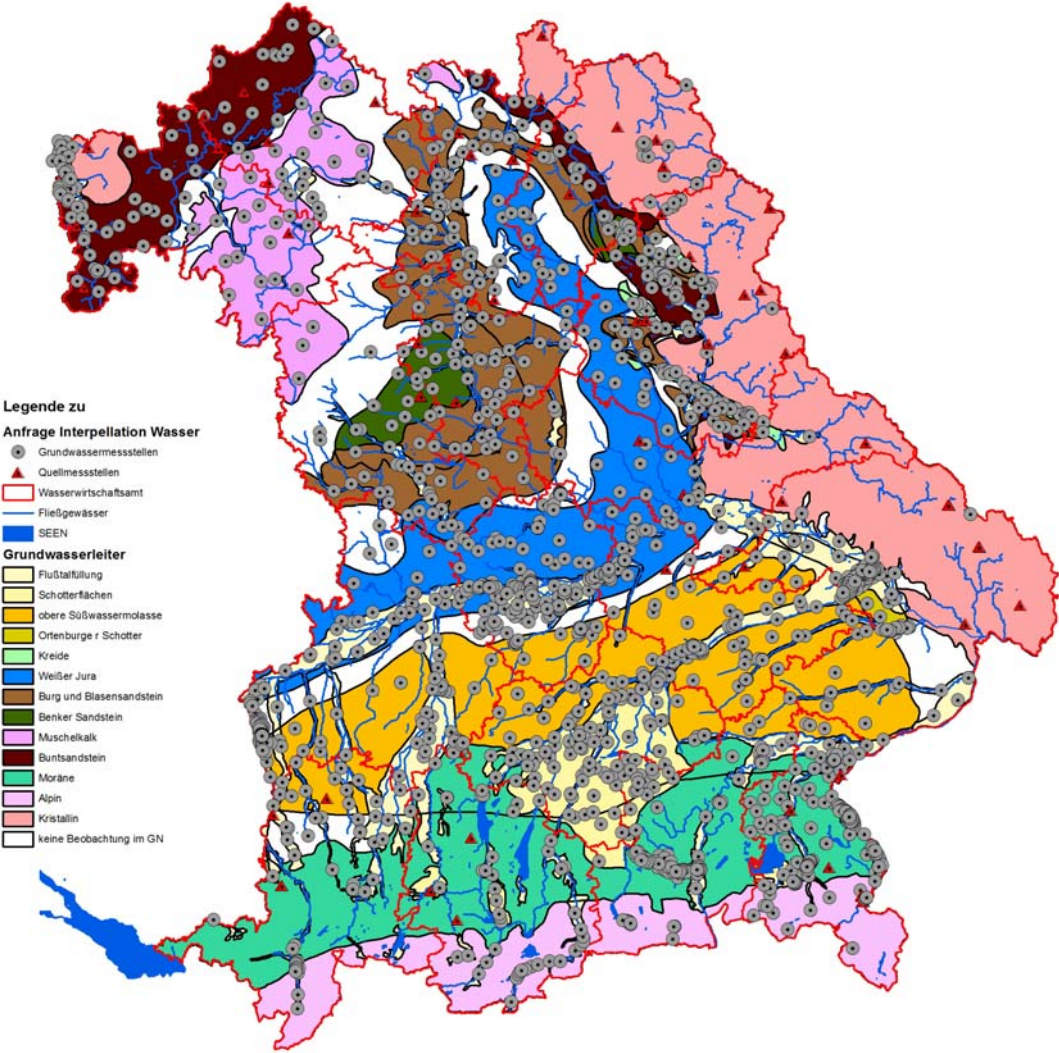


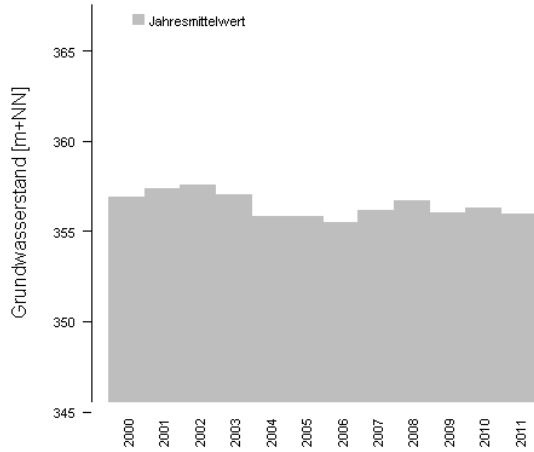
Anhang zu Frage 2

Grundwasserstands- und Quellschüttungsmessstellen

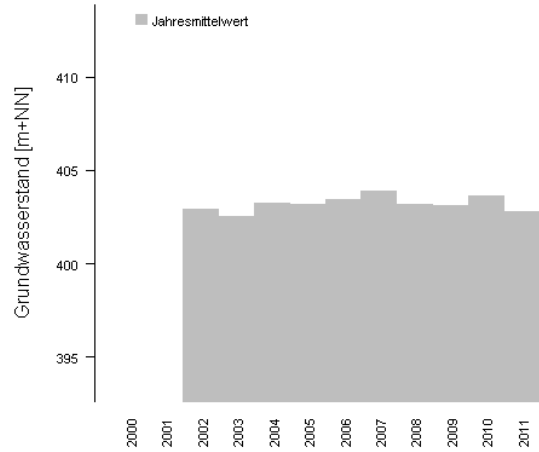


Anhang zu Frage 4

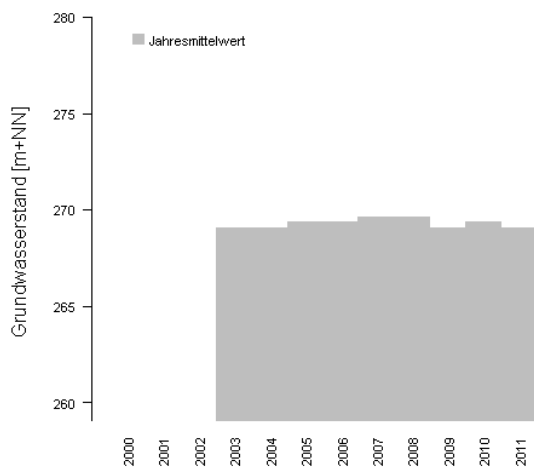
Jahresmittelwerte an Grundwassermessstelle 22130
WEGFURT H



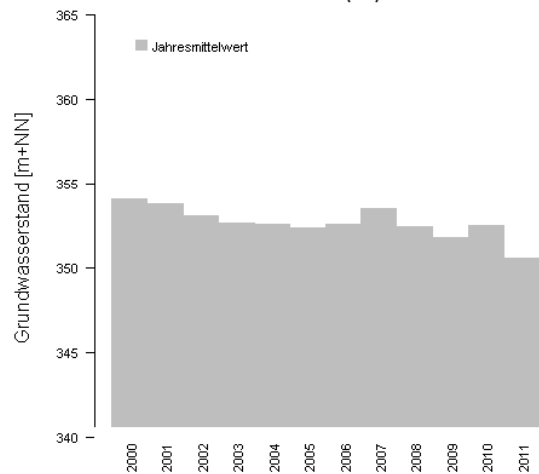
Jahresmittelwerte an Grundwassermessstelle 22013
Kotheln S5



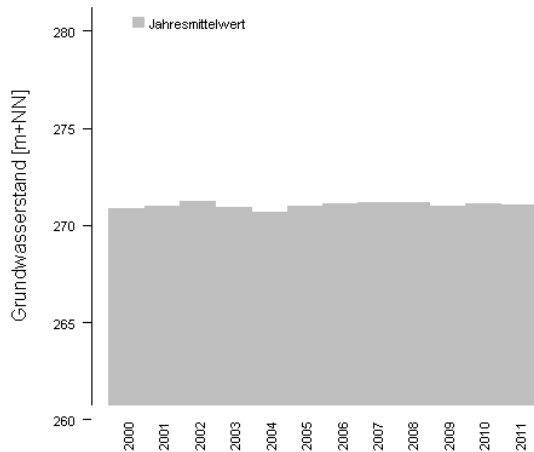
Jahresmittelwerte an Grundwassermessstelle 22150
Großebstadt Mu 12



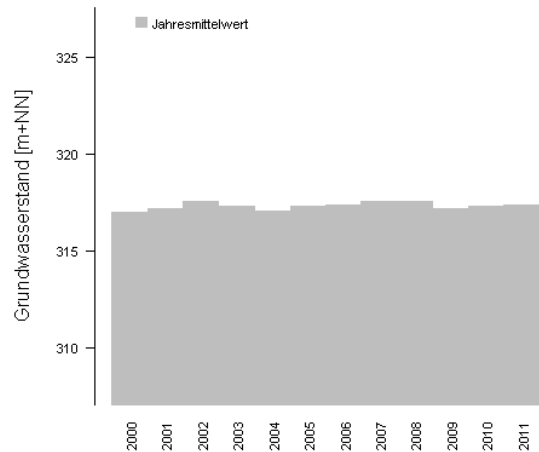
Jahresmittelwerte an Grundwassermessstelle 10140
HOEHN (S1)



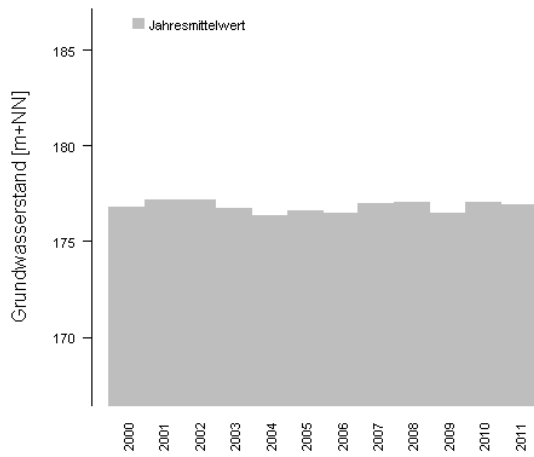
Jahresmittelwerte an Grundwassermessstelle 10134
Dietersdorf (KMS1)



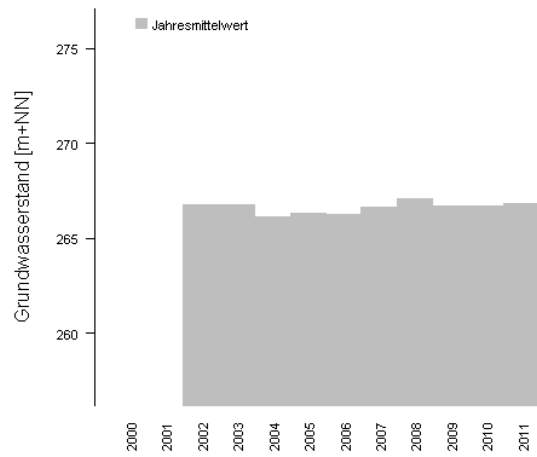
Jahresmittelwerte an Grundwassermessstelle 10126
KNELLENDORF VB C 170



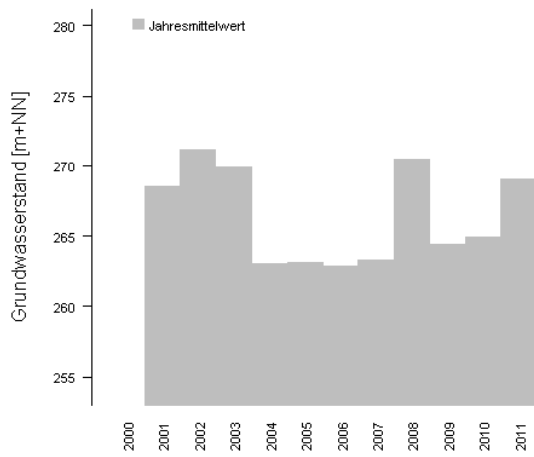
Jahresmittelwerte an Grundwassermessstelle 22008
PFAFFENHAUSEN 82A



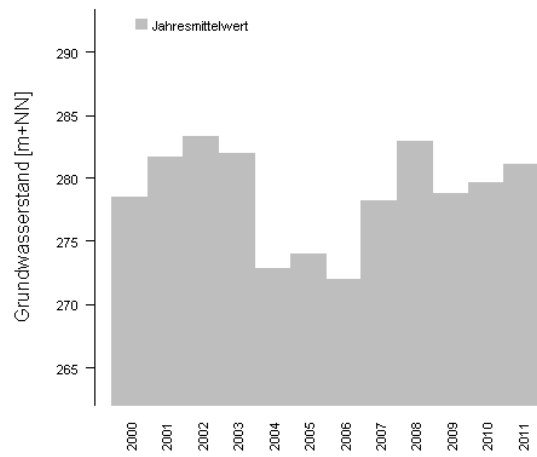
Jahresmittelwerte an Grundwassermessstelle 22014
Windheim S7



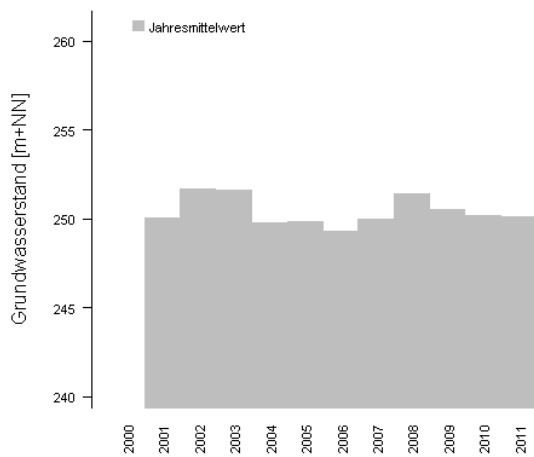
Jahresmittelwerte an Grundwassermessstelle 22144
Reichthalshof MU4



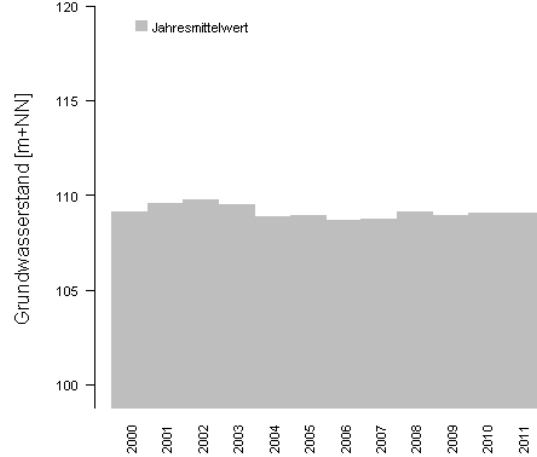
Jahresmittelwerte an Grundwassermessstelle 22140
MASSBACH VB L



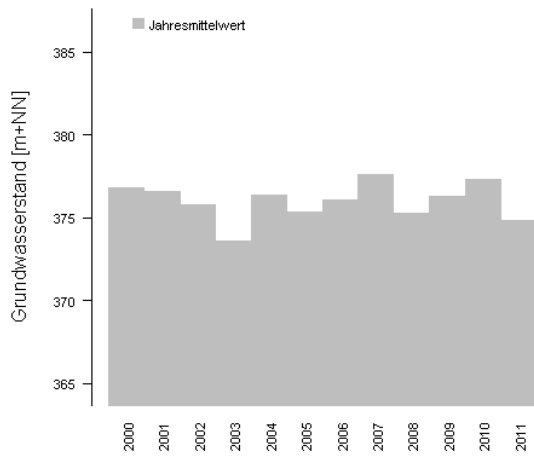
Jahresmittelwerte an Grundwassermessstelle 22018
Rügheim MU8



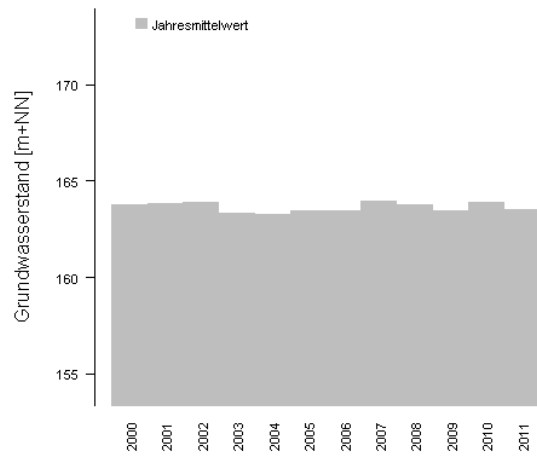
Jahresmittelwerte an Grundwassermessstelle 4134
KLEINOSTHEIM 133



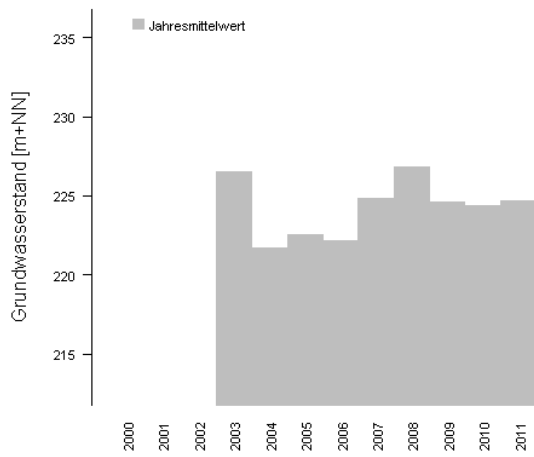
**Jahresmittelwerte an Grundwassermessstelle 4174
Heinrichsthal S 7**



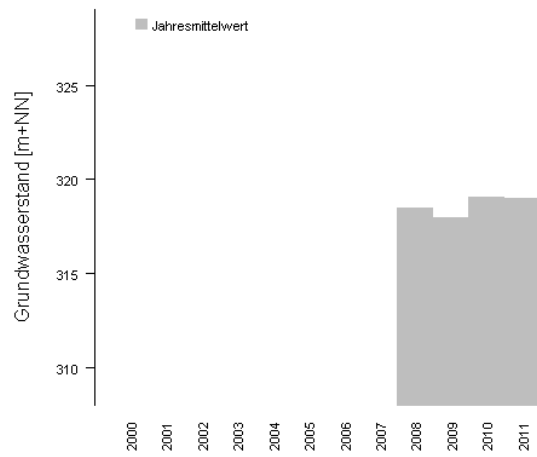
**Jahresmittelwerte an Grundwassermessstelle 27107
RIENECK 164**



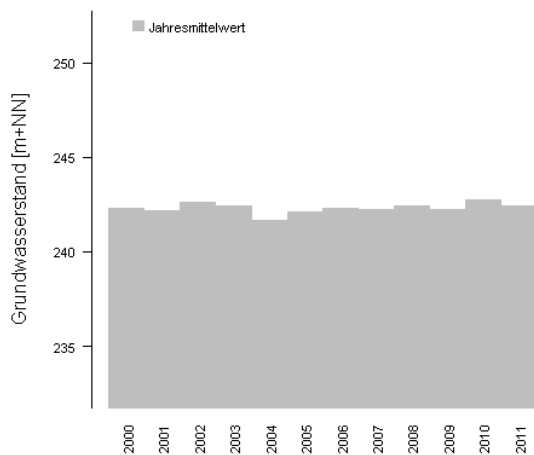
**Jahresmittelwerte an Grundwassermessstelle 22148
Hambach Mu6**



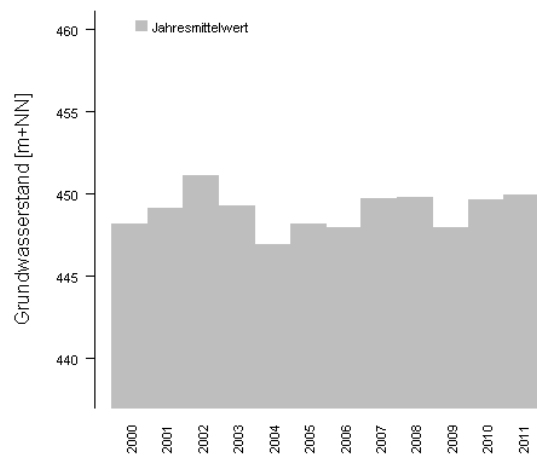
**Jahresmittelwerte an Grundwassermessstelle 22030
Kirchlauter KMS3**



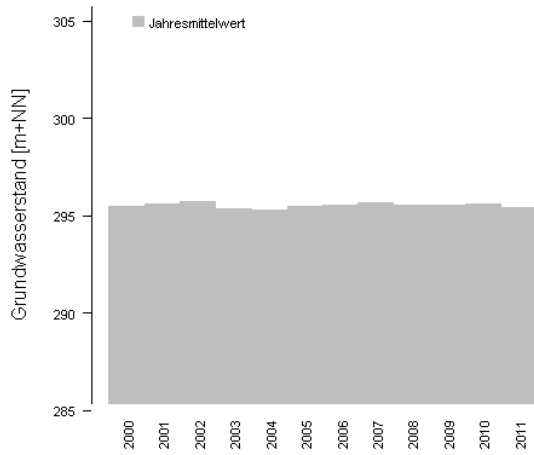
**Jahresmittelwerte an Grundwassermessstelle 5126
RATTELSDORF 136**



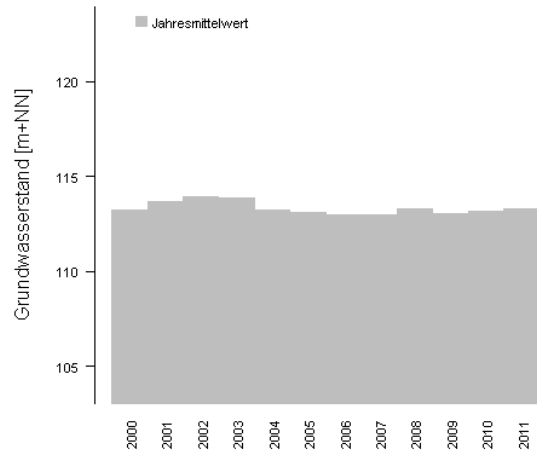
**Jahresmittelwerte an Grundwassermessstelle 5171
ROTHMANNSTHAL 11**



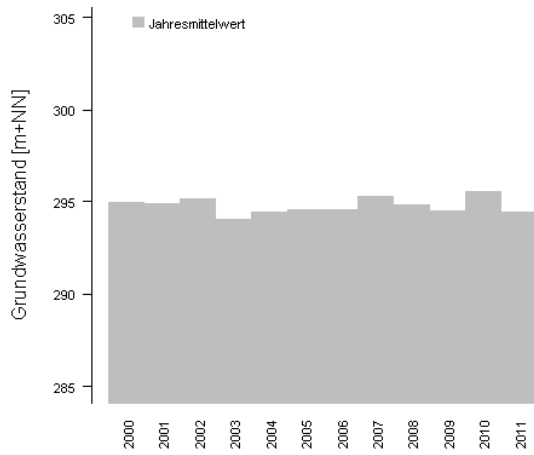
**Jahresmittelwerte an Grundwassermessstelle 6001
MELKENDORF 16B**



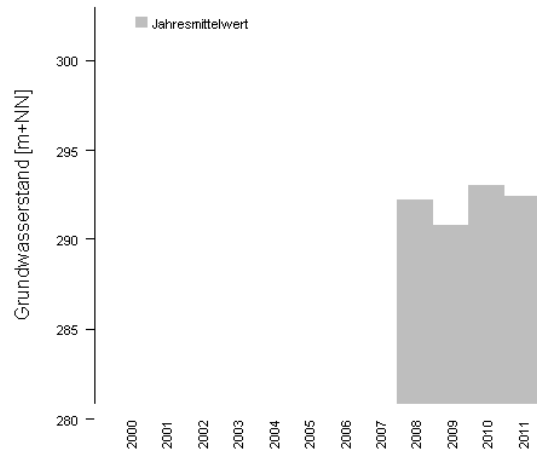
**Jahresmittelwerte an Grundwassermessstelle 4108
FRUEHLINGSLUST 86A**



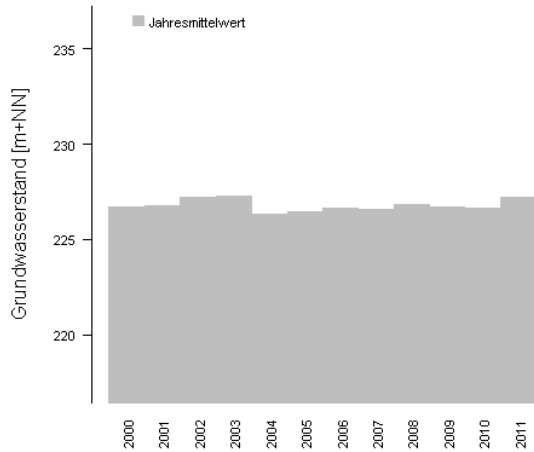
**Jahresmittelwerte an Grundwassermessstelle 4172
Weibersbrunn S 4**



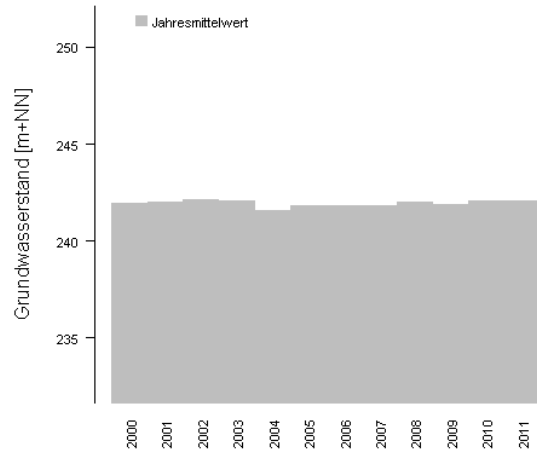
**Jahresmittelwerte an Grundwassermessstelle 27142
Waldzell S 2**



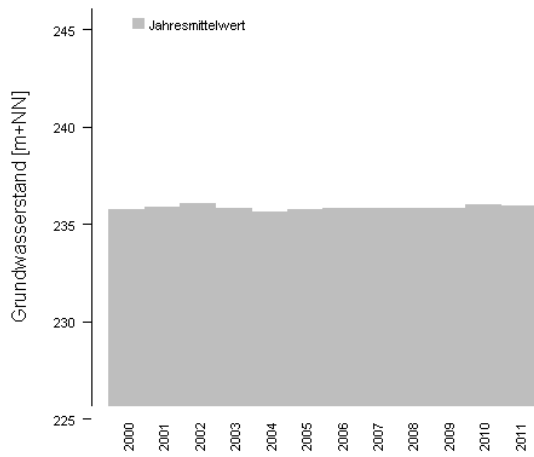
**Jahresmittelwerte an Grundwassermessstelle 5141
VIERETH,HUT 193_A**



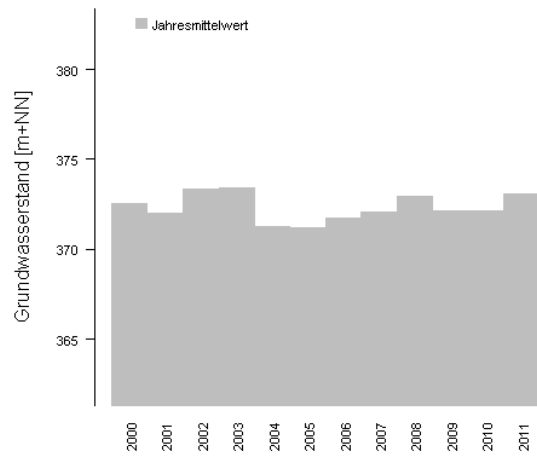
**Jahresmittelwerte an Grundwassermessstelle 5159
Hallstadt 16**



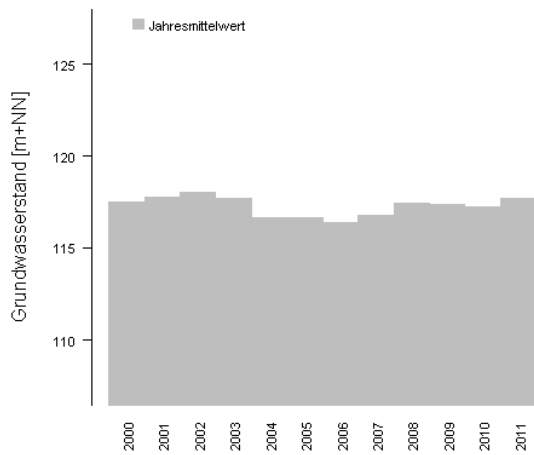
**Jahresmittelwerte an Grundwassermessstelle 5162
Leitenbach 2**



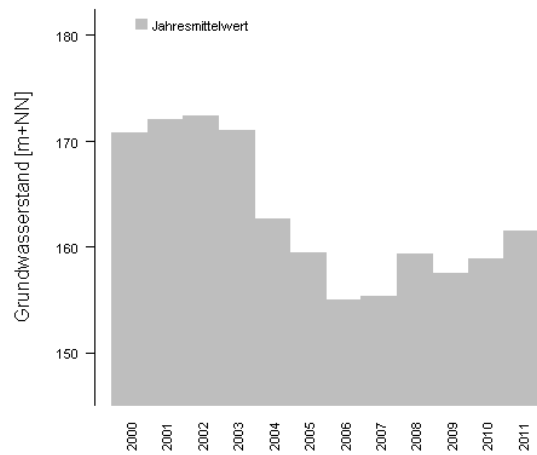
**Jahresmittelwerte an Grundwassermessstelle 6127
MOGGENDORF 186**



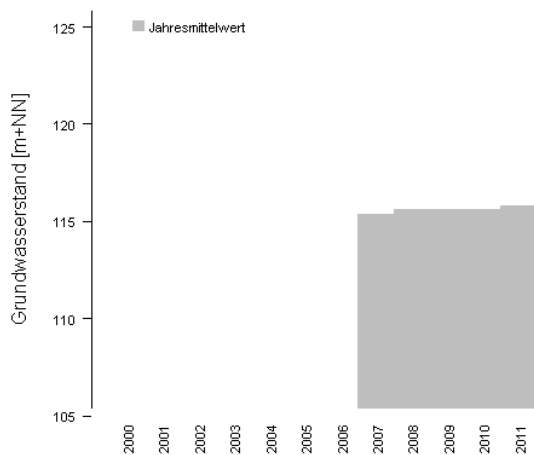
**Jahresmittelwerte an Grundwassermessstelle 4005
ERLENBACH 98**



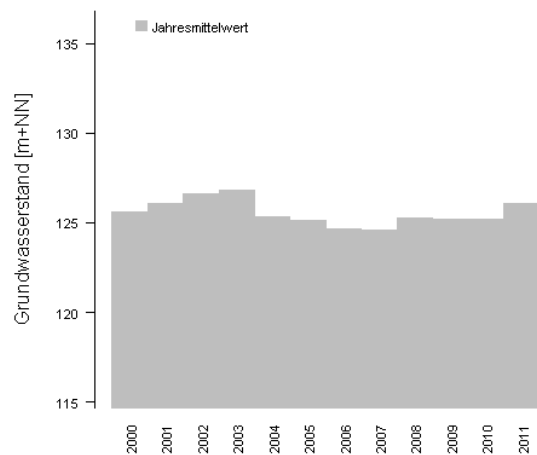
**Jahresmittelwerte an Grundwassermessstelle 4171
Mömlingen S 3**



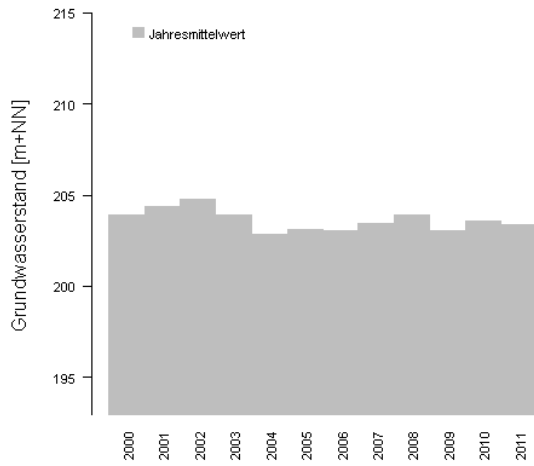
**Jahresmittelwerte an Grundwassermessstelle 4179
Grosswallstadt PB 4**



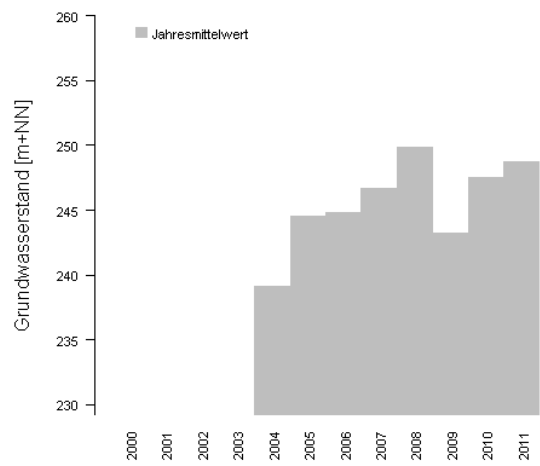
**Jahresmittelwerte an Grundwassermessstelle 4141
RUECK 178**



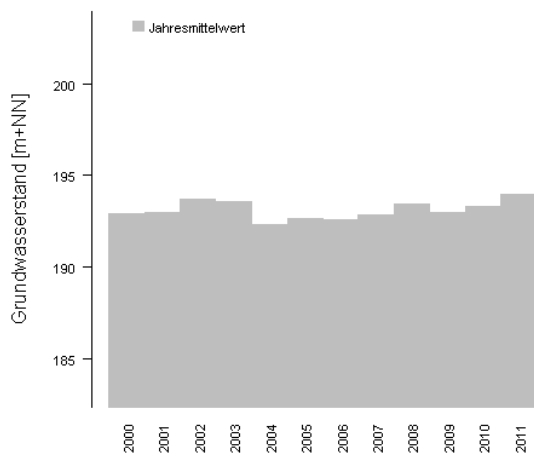
Jahresmittelwerte an Grundwassermessstelle 27116
WAGENMUEHLE B



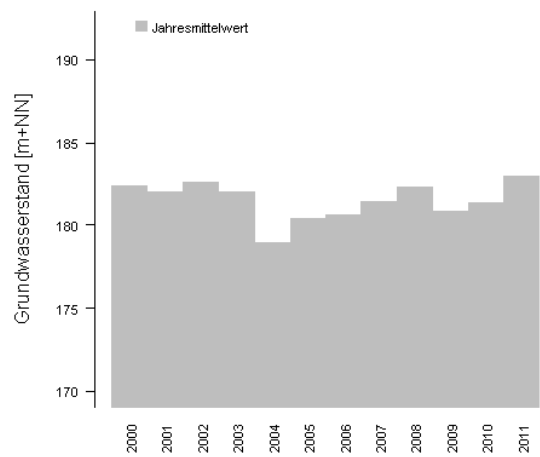
Jahresmittelwerte an Grundwassermessstelle 27134
Birkenfeld WÜ - MU 1



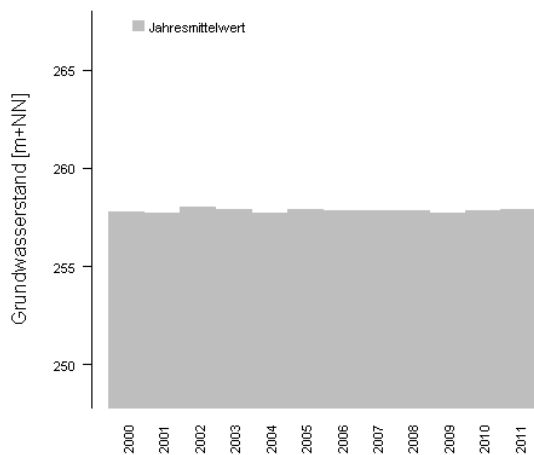
Jahresmittelwerte an Grundwassermessstelle 27124
DIPBACH BK 1



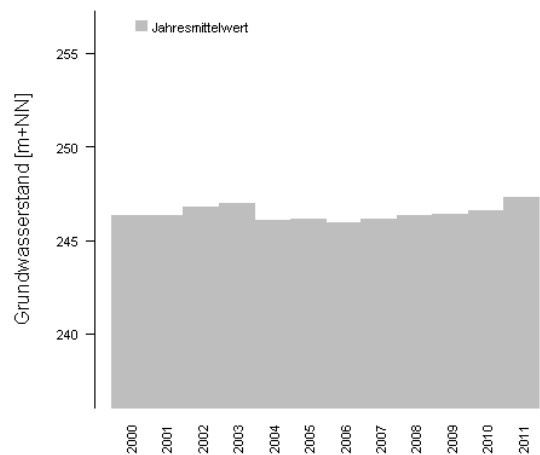
Jahresmittelwerte an Grundwassermessstelle 27129
ROTHOF (WÜ-MU 8)



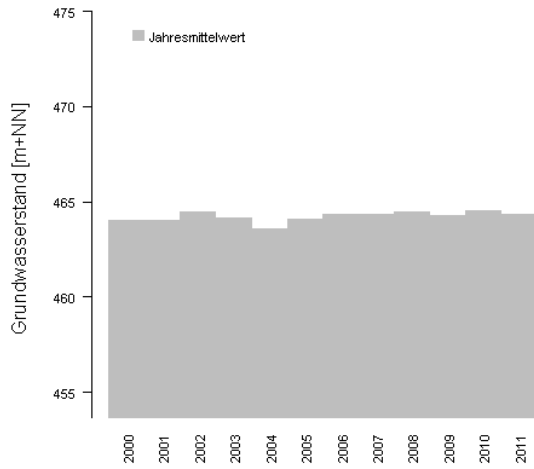
Jahresmittelwerte an Grundwassermessstelle 5144
STEGAURACH 236



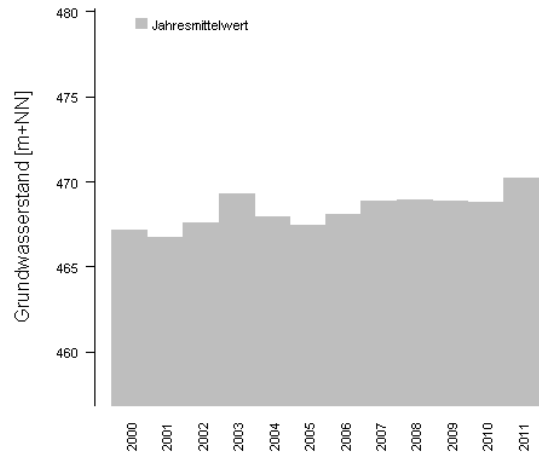
Jahresmittelwerte an Grundwassermessstelle 5160
STRULLENDORF-NORD 12



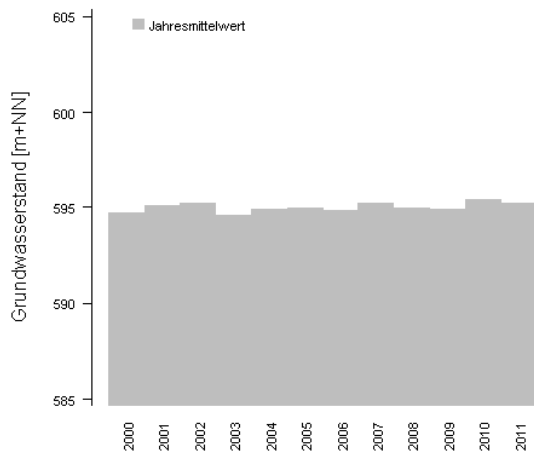
**Jahresmittelwerte an Grundwassermessstelle 6130
LOHGRABEN B FLBR 997**



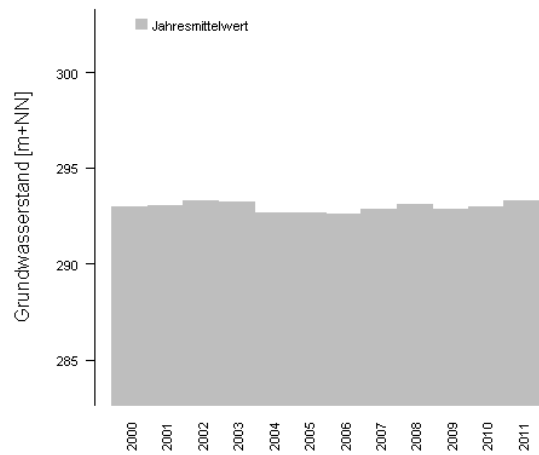
**Jahresmittelwerte an Grundwassermessstelle 6136
LOHGRABEN A 990**



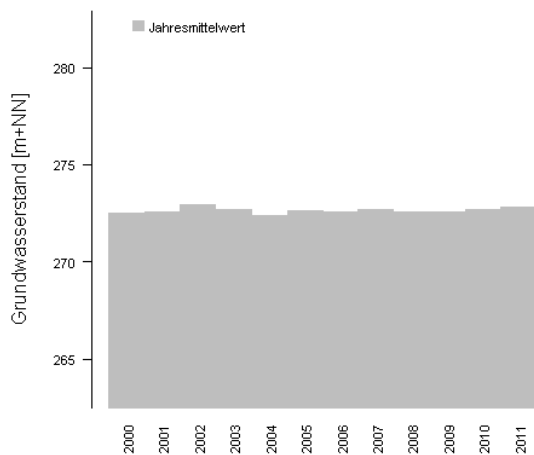
**Jahresmittelwerte an Grundwassermessstelle 24138
HESSENREUTH BO. A1**



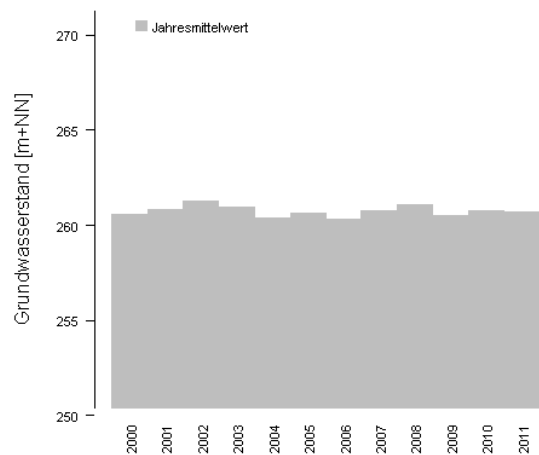
**Jahresmittelwerte an Grundwassermessstelle 17148
UNTERWINTERBACH 231**



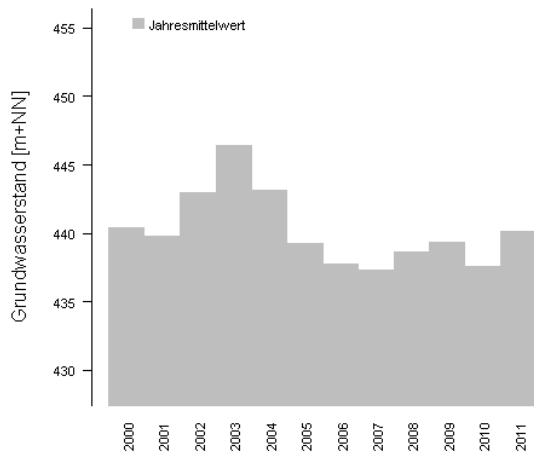
**Jahresmittelwerte an Grundwassermessstelle 5165
Kirchehrenbach 6**



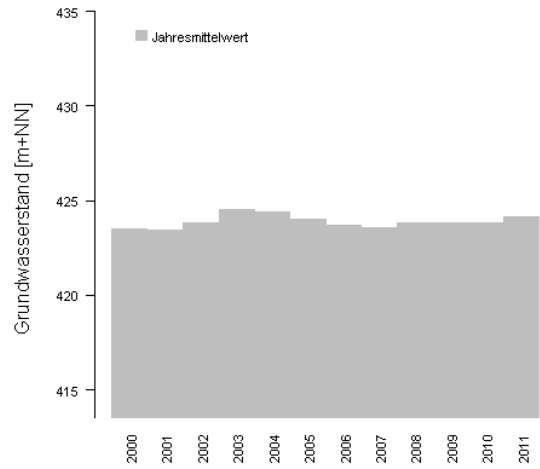
**Jahresmittelwerte an Grundwassermessstelle 4173
Weilbach-Gönz S 6**



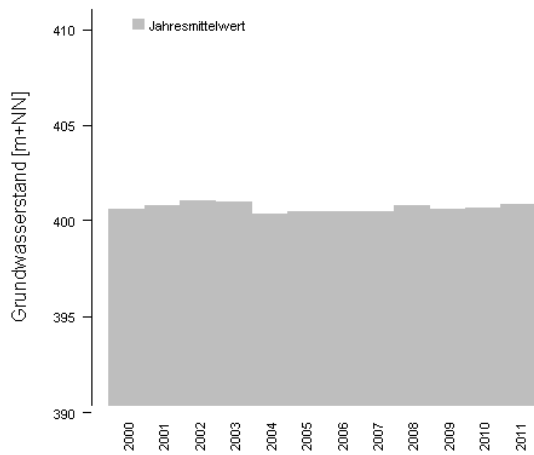
**Jahresmittelwerte an Grundwassermessstelle 6106
BETZENSTEIN, T.BR.TB 1**



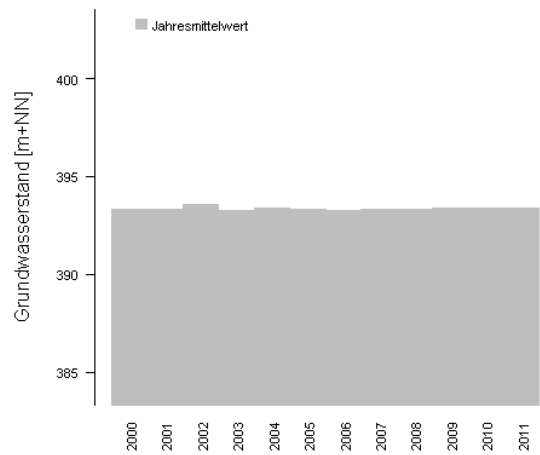
**Jahresmittelwerte an Grundwassermessstelle 2110
FREIHUNGSAND II 657**



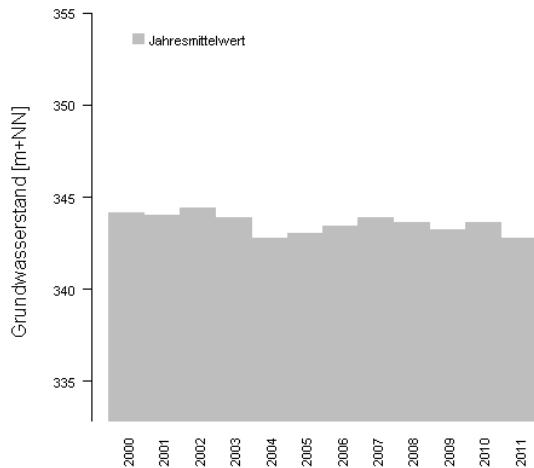
**Jahresmittelwerte an Grundwassermessstelle 24129
WEIDENSTAUBE**



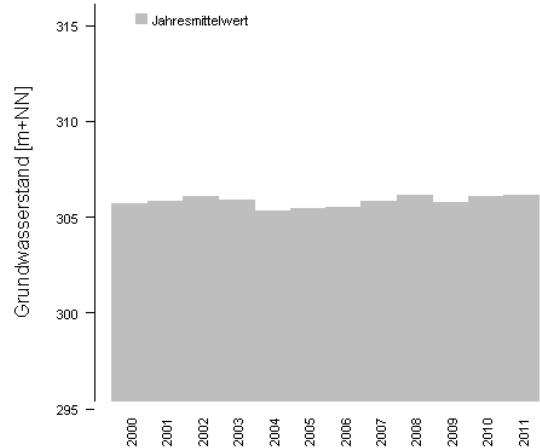
**Jahresmittelwerte an Grundwassermessstelle 24131
Weiden Aemtergebäude**



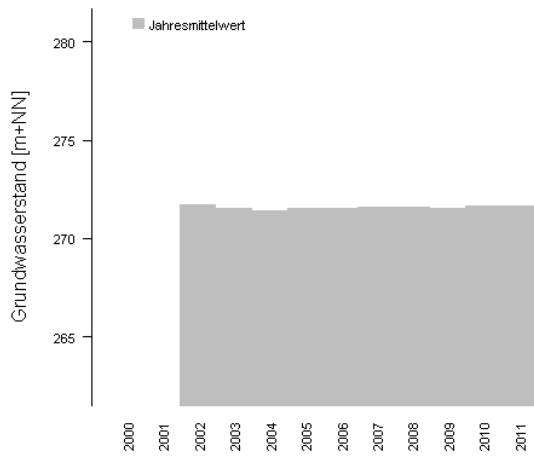
**Jahresmittelwerte an Grundwassermessstelle 3141
Offenheim-Uttenhofen-Mu-1**



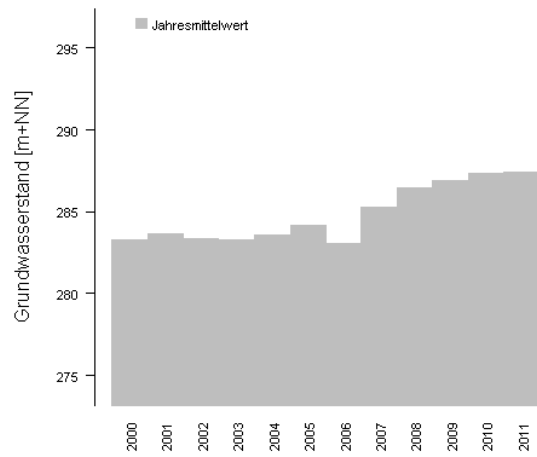
**Jahresmittelwerte an Grundwassermessstelle 17150
HERZOGENAURACH 195**



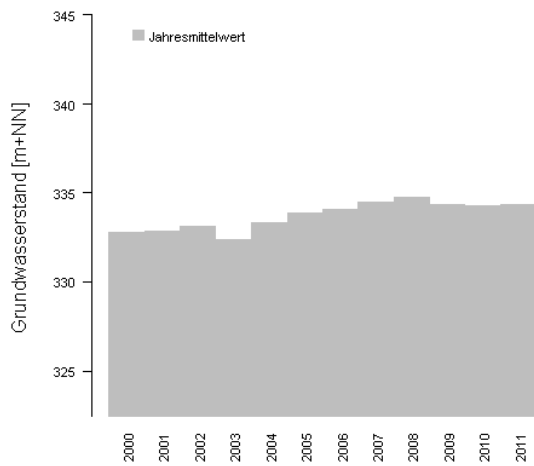
**Jahresmittelwerte an Grundwassermessstelle 17186
Erlangen Q5**



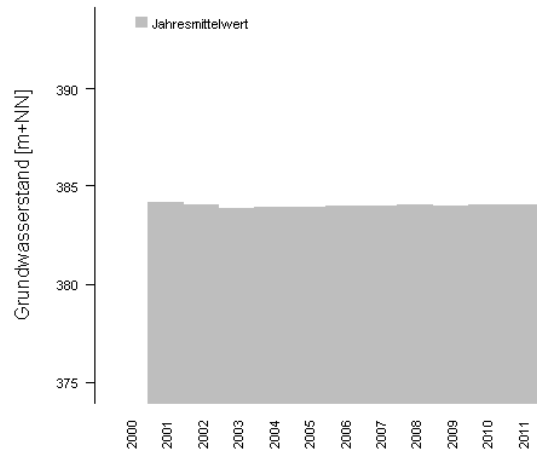
**Jahresmittelwerte an Grundwassermessstelle 17177
Tennenlohe B1**



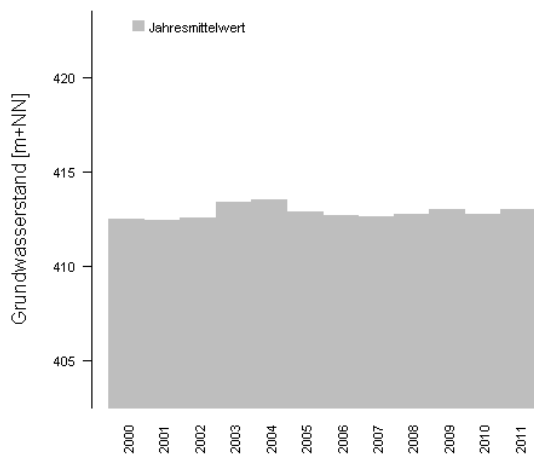
**Jahresmittelwerte an Grundwassermessstelle 17131
HOHENSTADT 163**



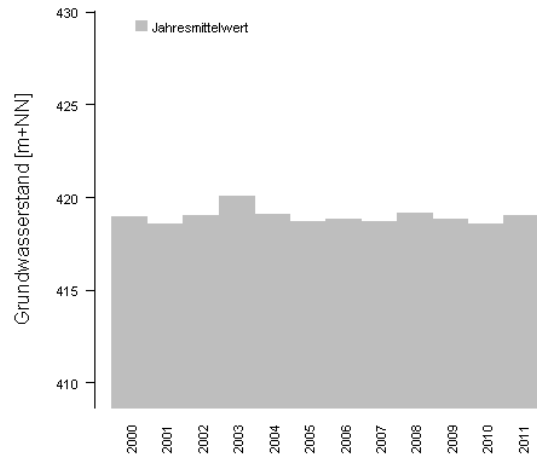
**Jahresmittelwerte an Grundwassermessstelle 2150
HAHNBACH Q 5**



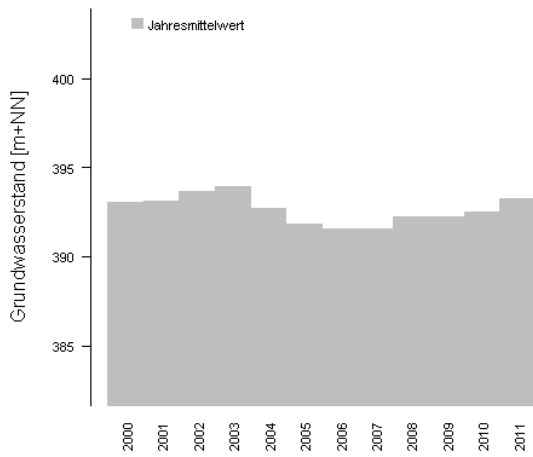
**Jahresmittelwerte an Grundwassermessstelle 2142
EHENFELD B4**



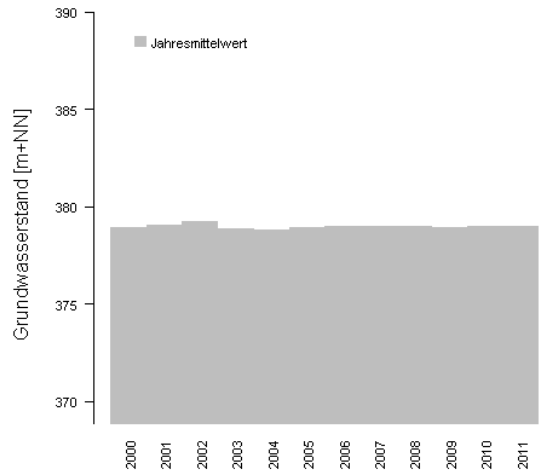
**Jahresmittelwerte an Grundwassermessstelle 2144
SCHALKENTHANN B6**



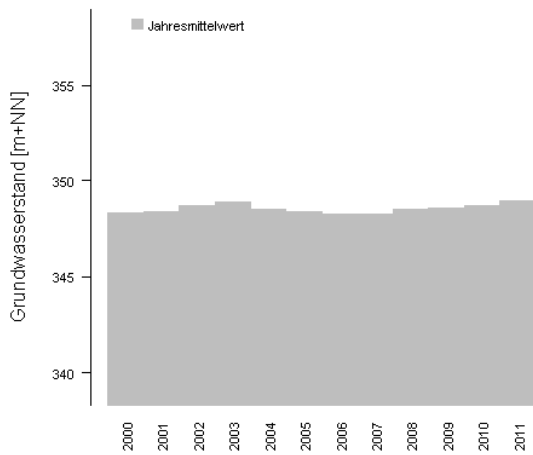
**Jahresmittelwerte an Grundwassermessstelle 24118
NEUDORFER WEG 792**



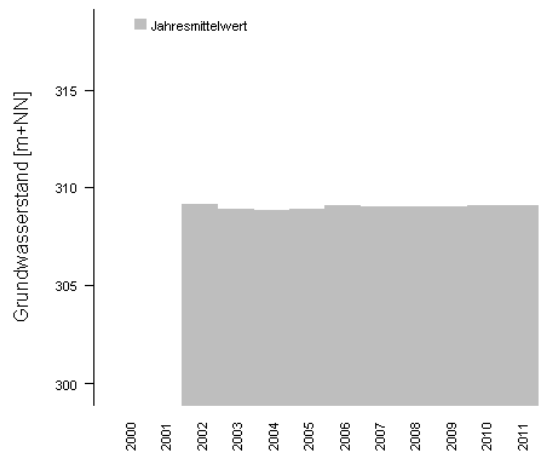
**Jahresmittelwerte an Grundwassermessstelle 24151
UNTERWILDENAU Q2**



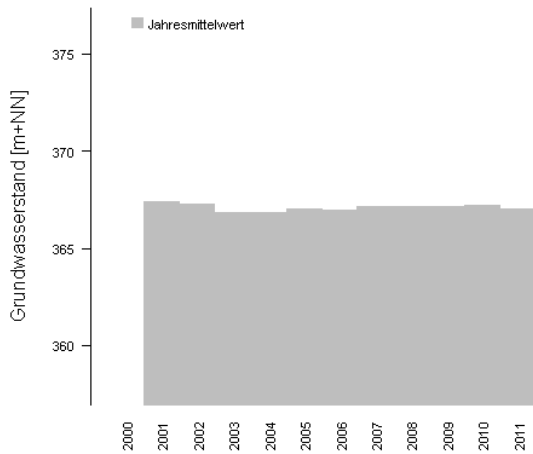
**Jahresmittelwerte an Grundwassermessstelle 17129
BRUNN-PREZENGRAB 143**



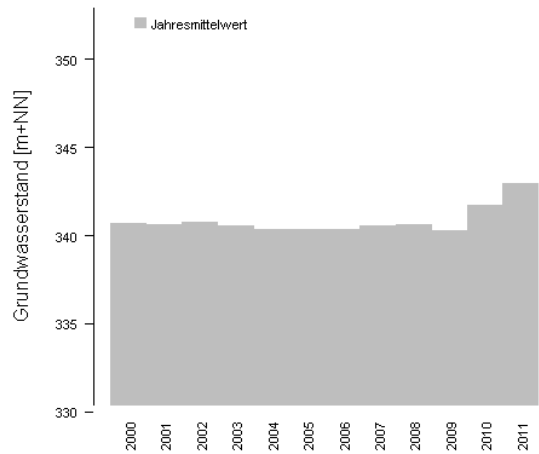
**Jahresmittelwerte an Grundwassermessstelle 17185
Behringersdorf Q2**



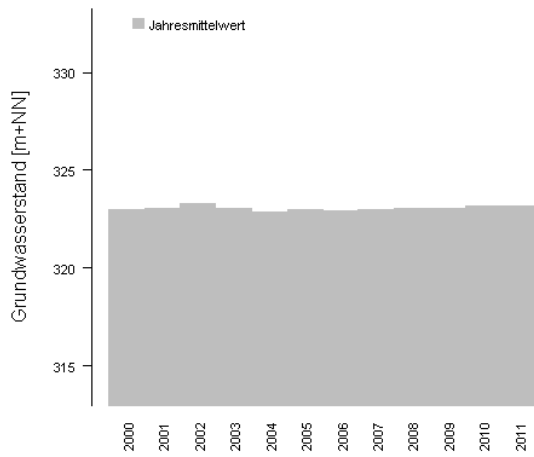
**Jahresmittelwerte an Grundwassermessstelle 2148
PFREIMD Q2**



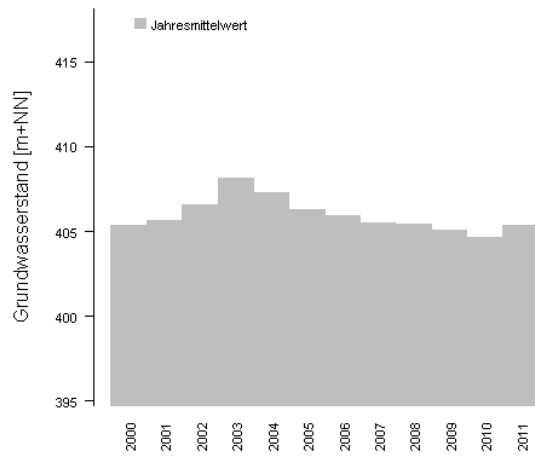
**Jahresmittelwerte an Grundwassermessstelle 3122
BOELLINGSDORF B 7**



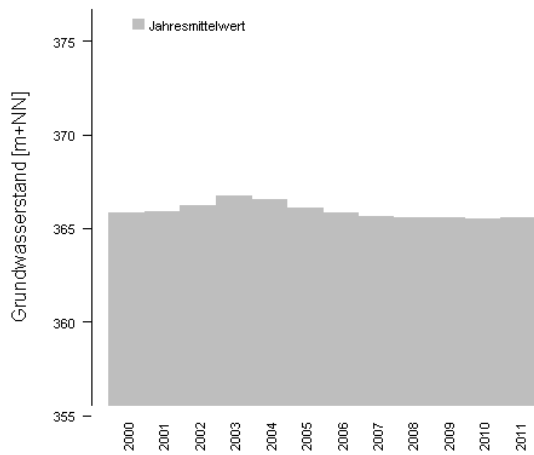
**Jahresmittelwerte an Grundwassermessstelle 17168
KLEINSCHWARZENLOHE Q11**



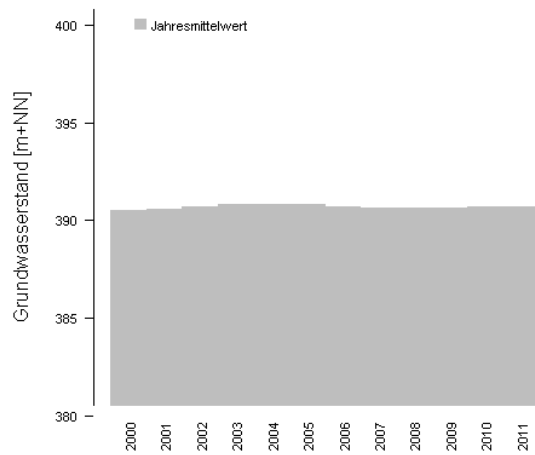
**Jahresmittelwerte an Grundwassermessstelle 2135
TAUBENB.FORST B 937**



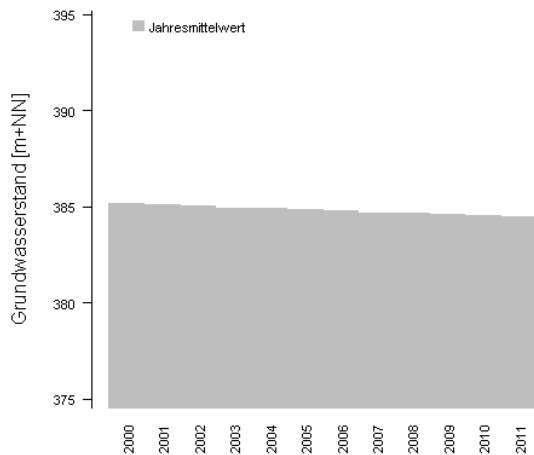
**Jahresmittelwerte an Grundwassermessstelle 2118
AN DER BAHN 722**



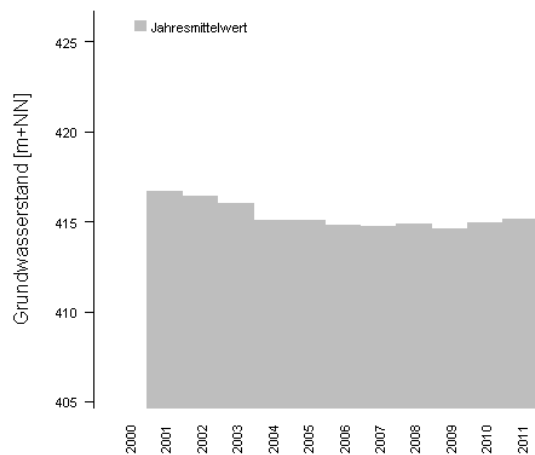
**Jahresmittelwerte an Grundwassermessstelle 2620
WACKERSDORF 7KT**



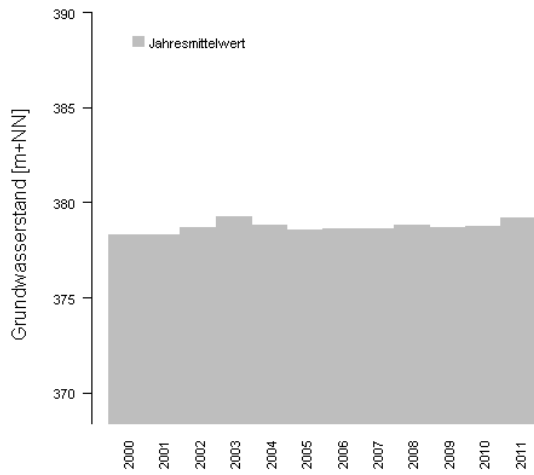
**Jahresmittelwerte an Grundwassermessstelle 3124
ROTH/HERRIEDEN B010**



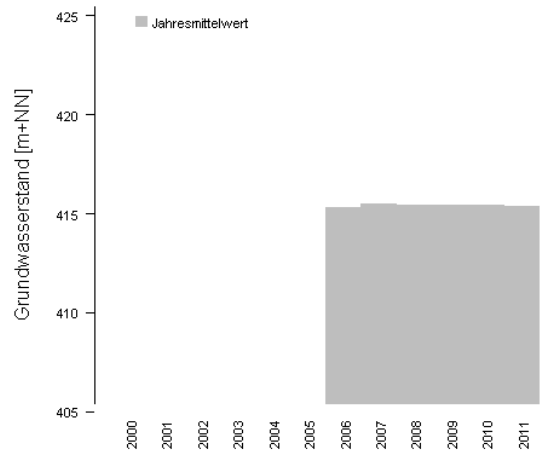
**Jahresmittelwerte an Grundwassermessstelle 3142
Windsbach-Suddersdorf**



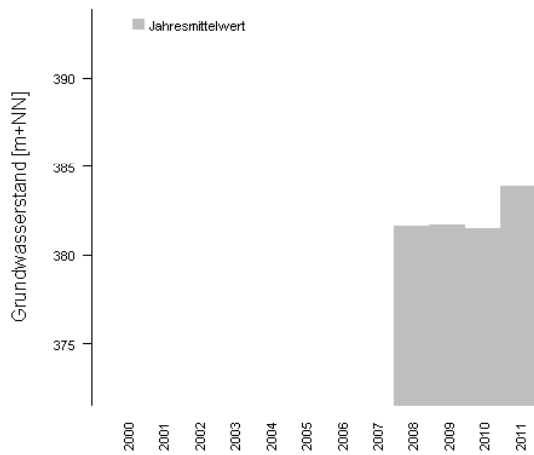
Jahresmittelwerte an Grundwassermessstelle 20176
NEUHOF 695



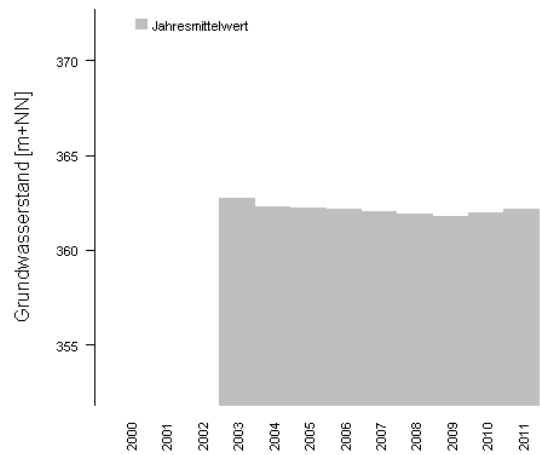
Jahresmittelwerte an Grundwassermessstelle 20012
HOLZHEIM Q7



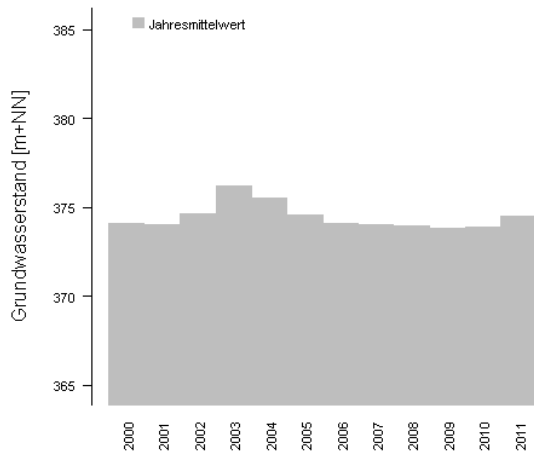
Jahresmittelwerte an Grundwassermessstelle 2636
Hub



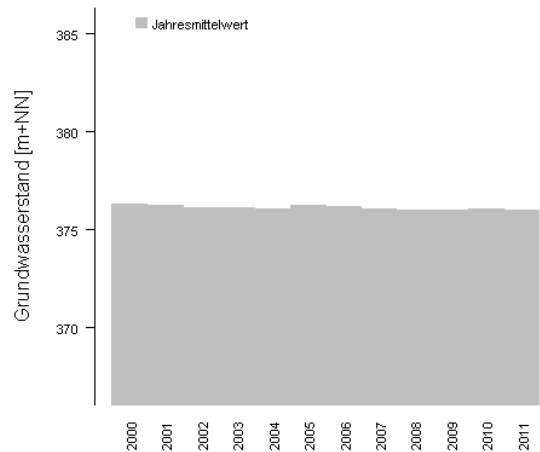
Jahresmittelwerte an Grundwassermessstelle 2161
BRUCK AM-S-5



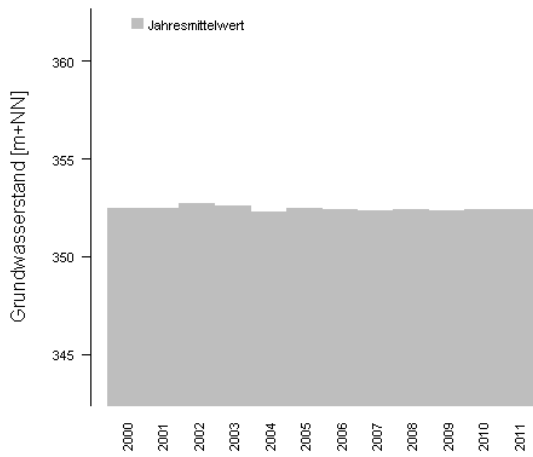
Jahresmittelwerte an Grundwassermessstelle 20178
LINDENSCHLAG 710



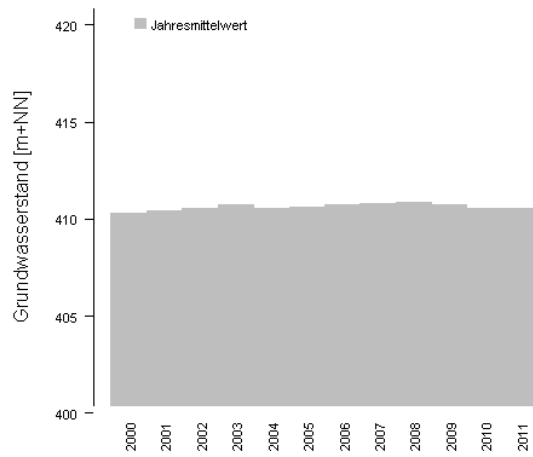
Jahresmittelwerte an Grundwassermessstelle 3109
WALD/A1-TIEFBR 697



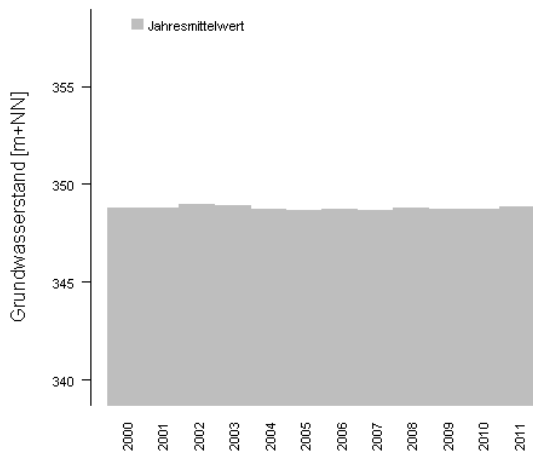
**Jahresmittelwerte an Grundwassermessstelle 17116
HUEGELMUEHLE 122**



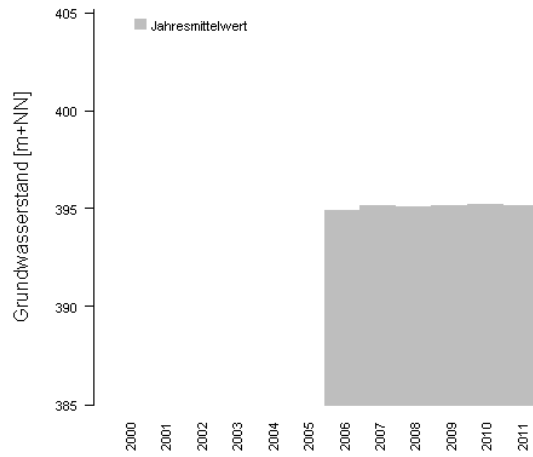
**Jahresmittelwerte an Grundwassermessstelle 3114
PFOFELD D 79**



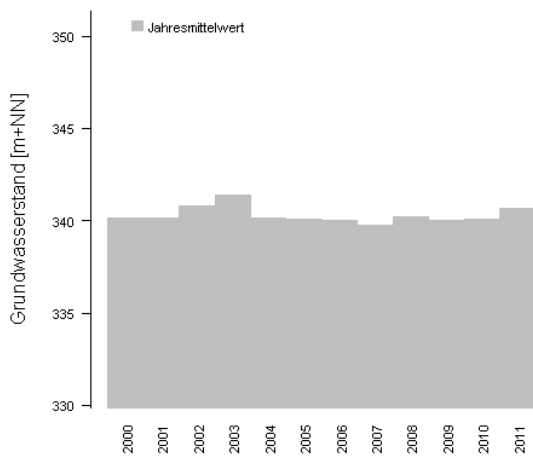
**Jahresmittelwerte an Grundwassermessstelle 17132
PETERSGMUEND TB 209**



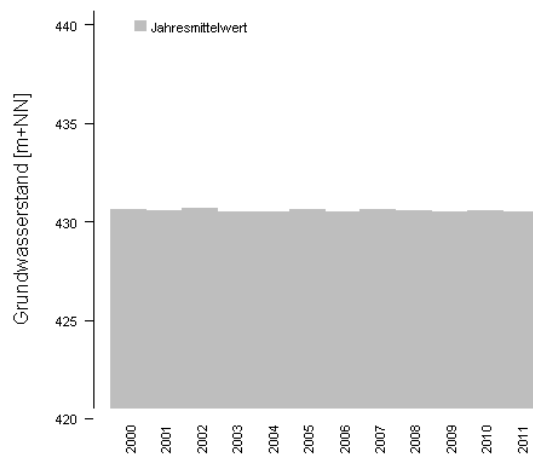
**Jahresmittelwerte an Grundwassermessstelle 20013
MUEHLHAUSEN Q8**



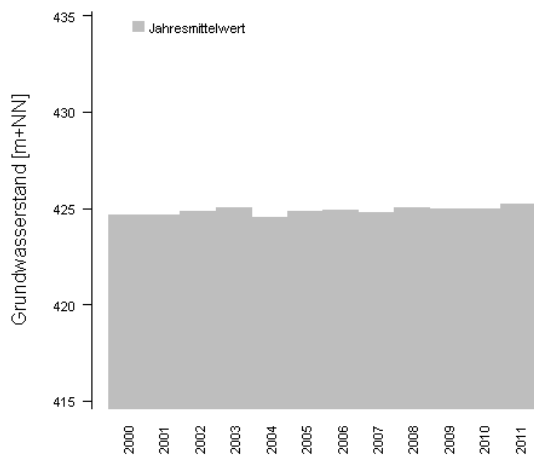
**Jahresmittelwerte an Grundwassermessstelle 20198
HOLZHEIM AM FORST**



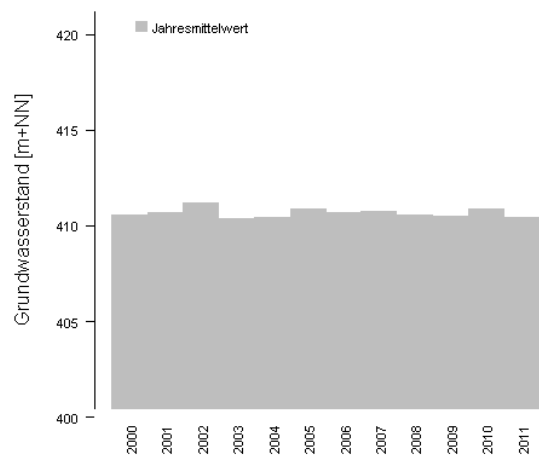
**Jahresmittelwerte an Grundwassermessstelle 3129
Wilburgstetten GM 5A F**



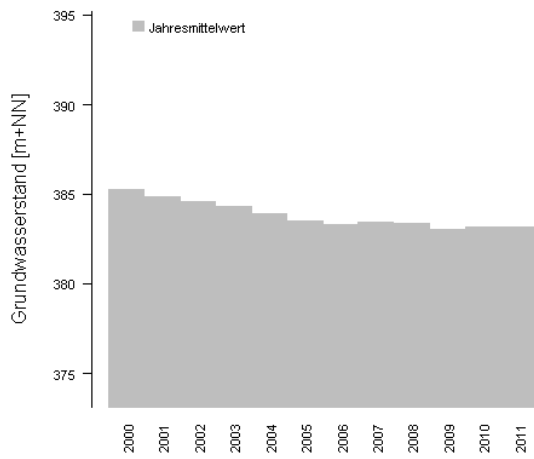
**Jahresmittelwerte an Grundwassermessstelle 3116
GEILSHEIM D 80**



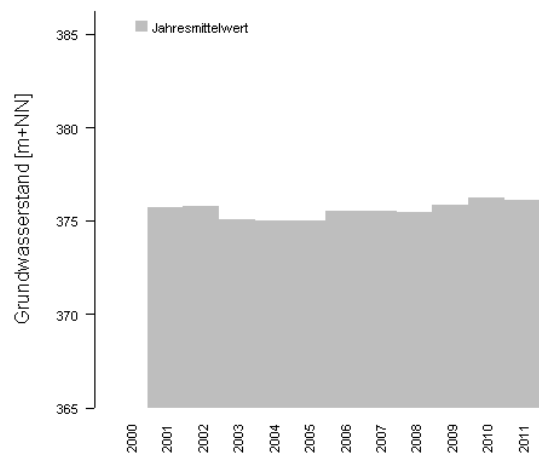
**Jahresmittelwerte an Grundwassermessstelle 3108
MEINHEIM 429**



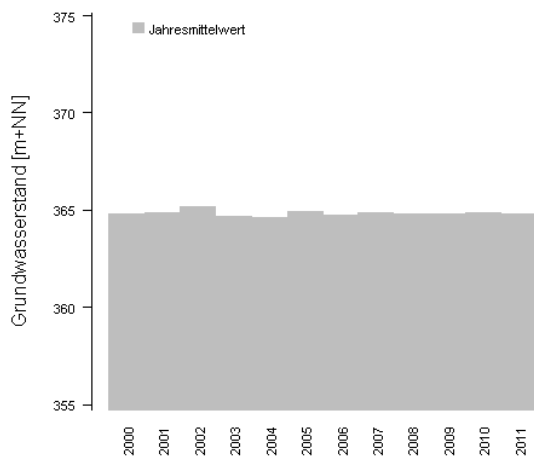
**Jahresmittelwerte an Grundwassermessstelle 3127
Raitenbuch KMS 1**



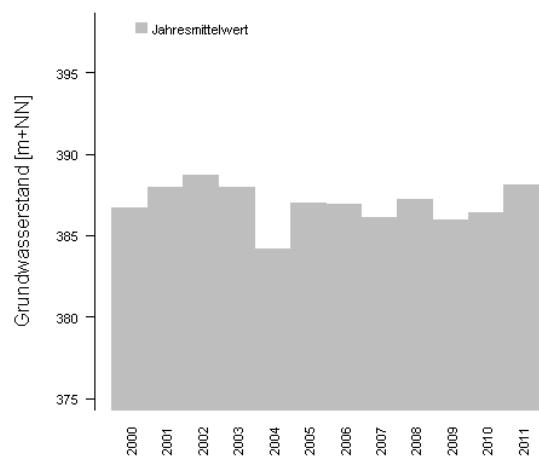
**Jahresmittelwerte an Grundwassermessstelle 17176
Untermässing K 10**



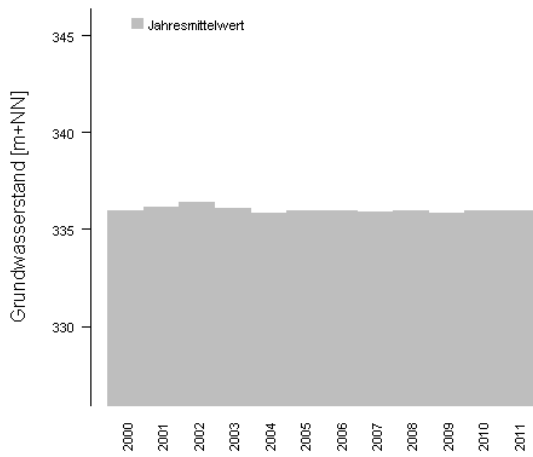
**Jahresmittelwerte an Grundwassermessstelle 11119
BADANHAUSEN 8B**



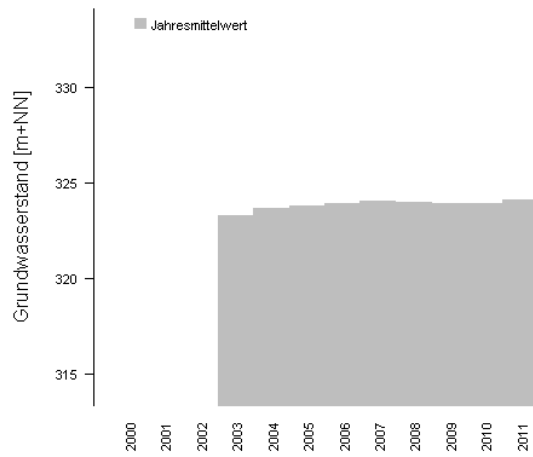
**Jahresmittelwerte an Grundwassermessstelle 15120
IHLERSTEIN TIEF K1**



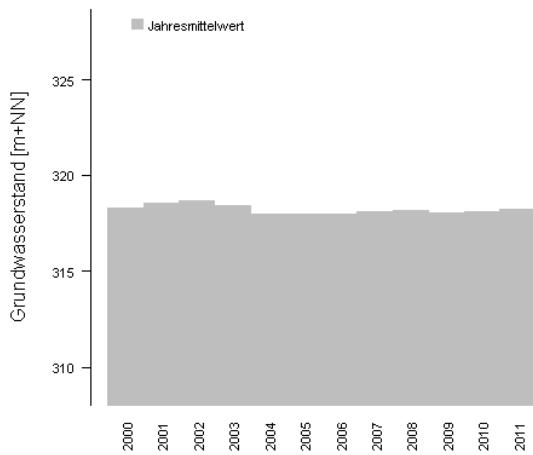
**Jahresmittelwerte an Grundwassermessstelle 15169
GUNDELSHAUSEN 826**



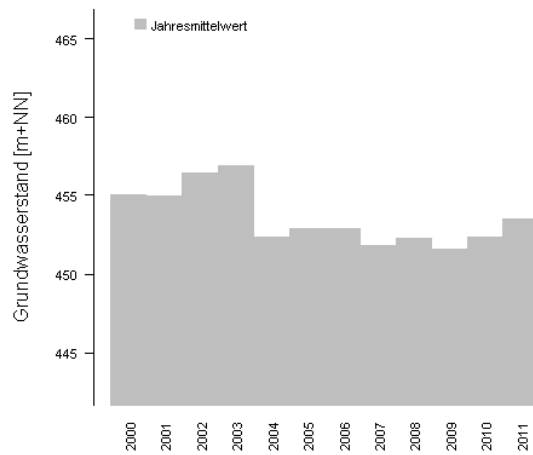
**Jahresmittelwerte an Grundwassermessstelle 20008
MAISZANT Q3**



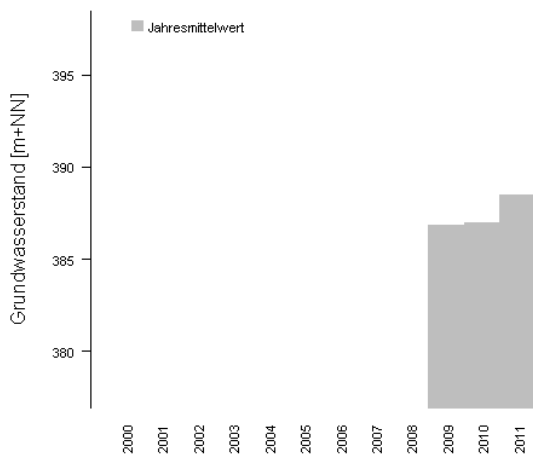
**Jahresmittelwerte an Grundwassermessstelle 7138
KOESSNACH 664 Q9**



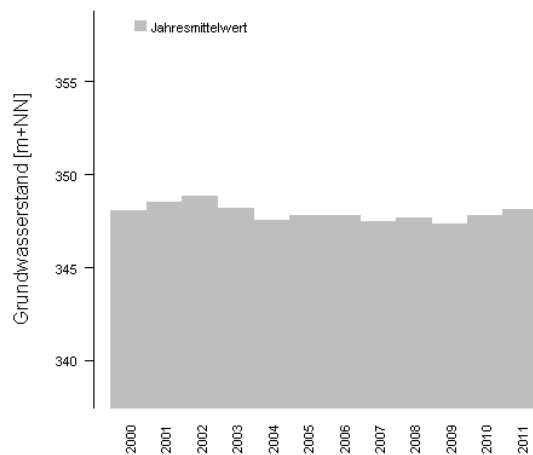
**Jahresmittelwerte an Grundwassermessstelle 8166
MONHEIM 568**



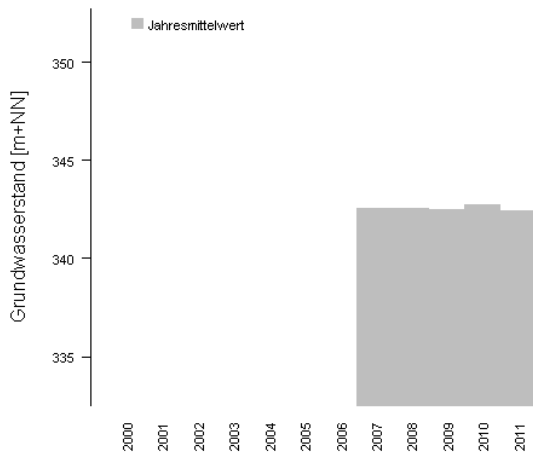
**Jahresmittelwerte an Grundwassermessstelle 11400
Koesching am Duerrnhof NEU**



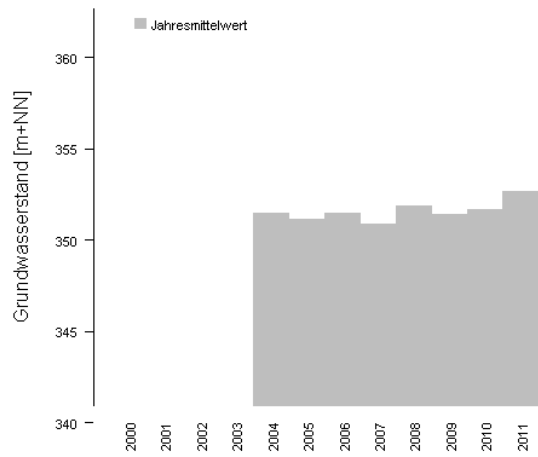
**Jahresmittelwerte an Grundwassermessstelle 15173
GEM. STAUBING B 854**



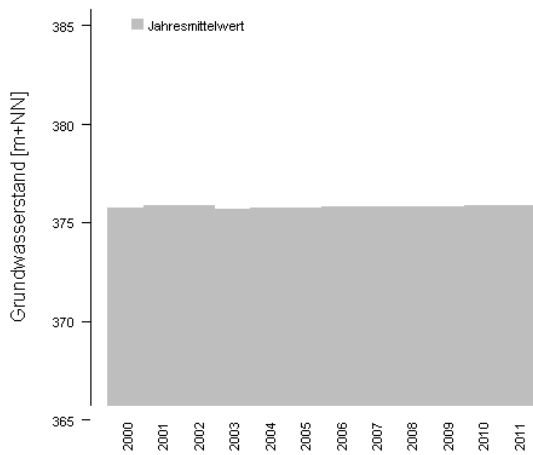
**Jahresmittelwerte an Grundwassermessstelle 15197
WELTENBURG Q7**



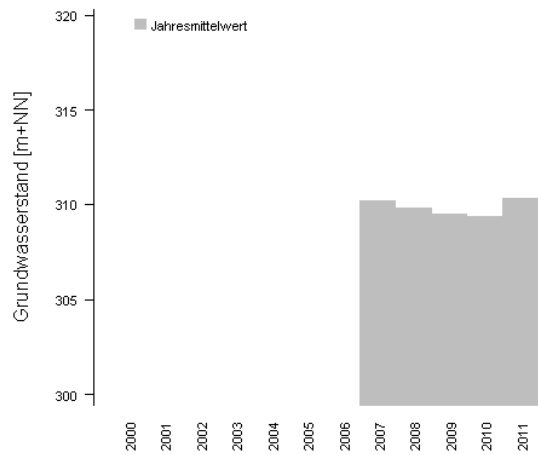
**Jahresmittelwerte an Grundwassermessstelle 15193
MITTERFECKING W2**



**Jahresmittelwerte an Grundwassermessstelle 15125
NIEDERLEIERNDF.LA. S5**

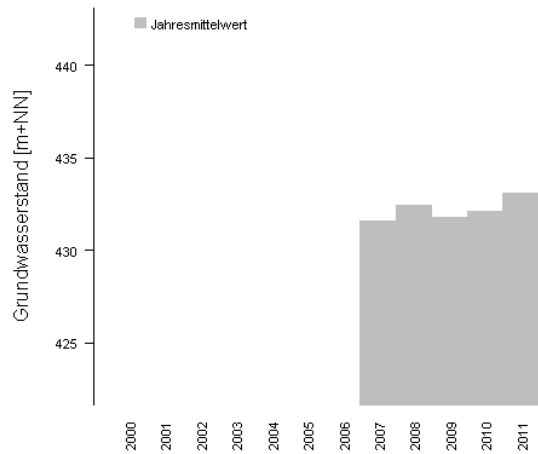


**Jahresmittelwerte an Grundwassermessstelle 7019
Amselfing OS-2**

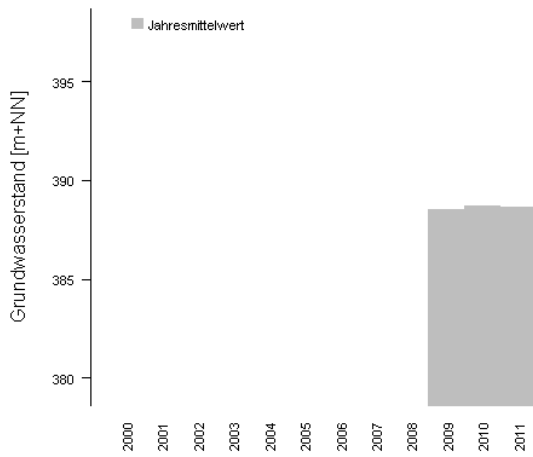


keine Werte von 2000 bis 2011
an Grundwassermessstelle 7173

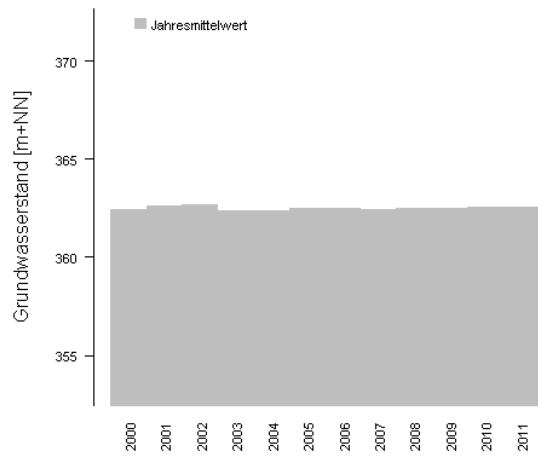
**Jahresmittelwerte an Grundwassermessstelle 8290
Kaisheim W3**



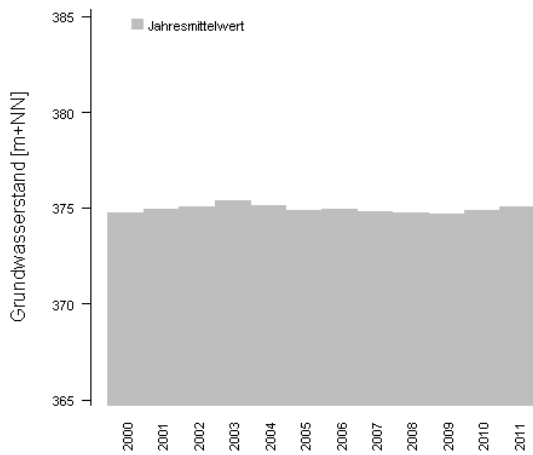
**Jahresmittelwerte an Grundwassermessstelle 11005
Schnödthof-Kapelle Q4**



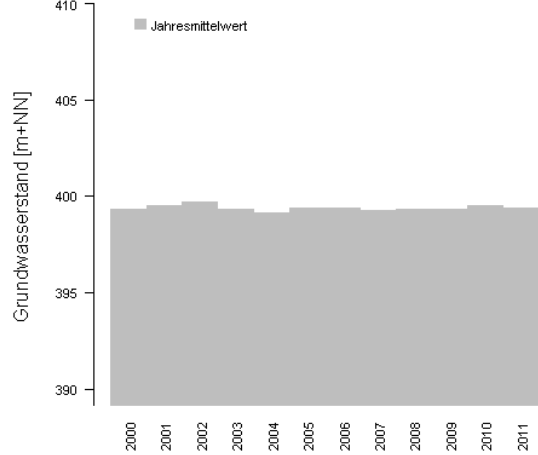
**Jahresmittelwerte an Grundwassermessstelle 11001
KOTHAU 134A**



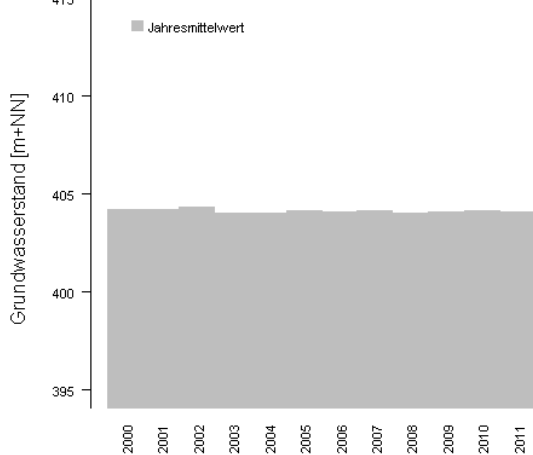
**Jahresmittelwerte an Grundwassermessstelle 19137
DENGKOFEN 964**



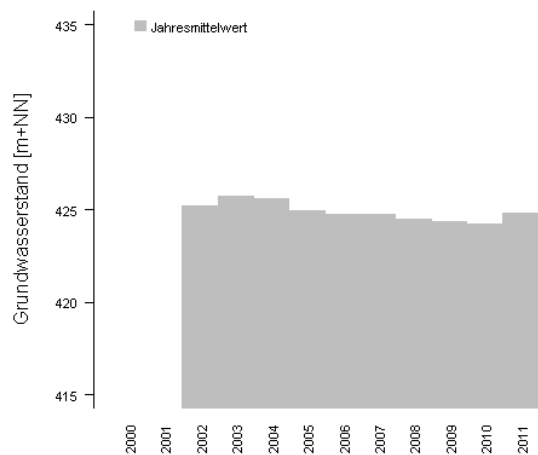
**Jahresmittelwerte an Grundwassermessstelle 8256
Auchseshim D 54**



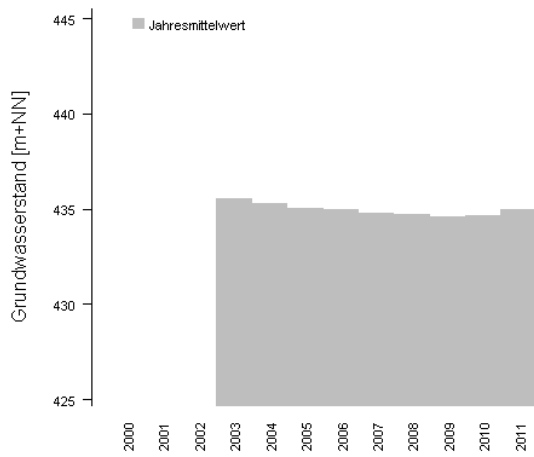
**Jahresmittelwerte an Grundwassermessstelle 8638
MERTINGEN 8C**



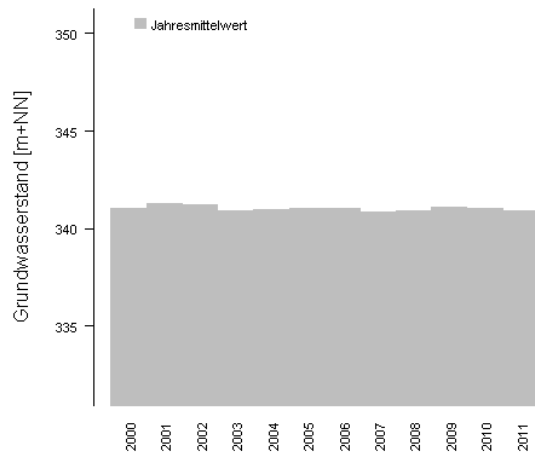
**Jahresmittelwerte an Grundwassermessstelle 15185
EBRANTSHAUSEN T3**



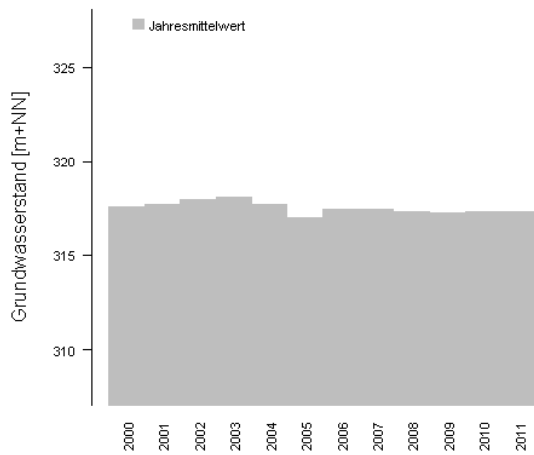
**Jahresmittelwerte an Grundwassermessstelle 15189
PFEFFENHAUSEN T4**



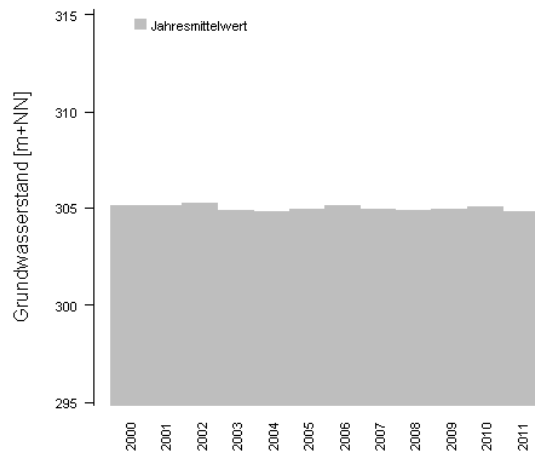
**Jahresmittelwerte an Grundwassermessstelle 15143
LANDAU BW-UJ. 30-5**



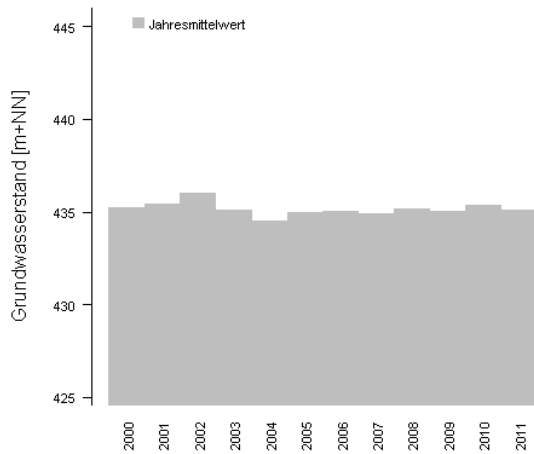
**Jahresmittelwerte an Grundwassermessstelle 7157
BUCHHOFEN (B) 949**



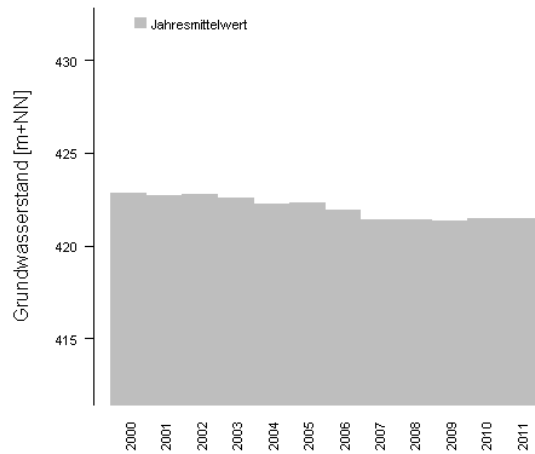
**Jahresmittelwerte an Grundwassermessstelle 7126
ARBING 336A**



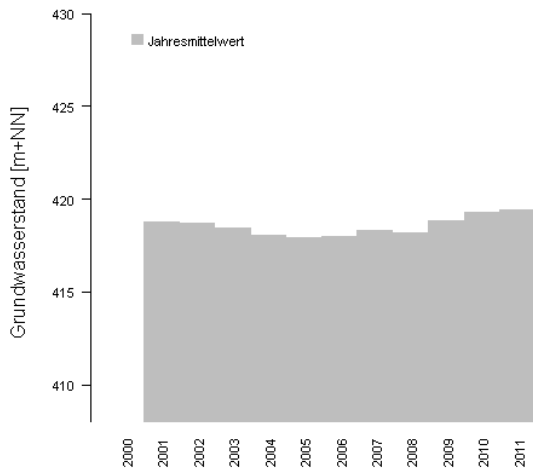
**Jahresmittelwerte an Grundwassermessstelle 9248
FRAUENRIEDHAUSEN D 48**



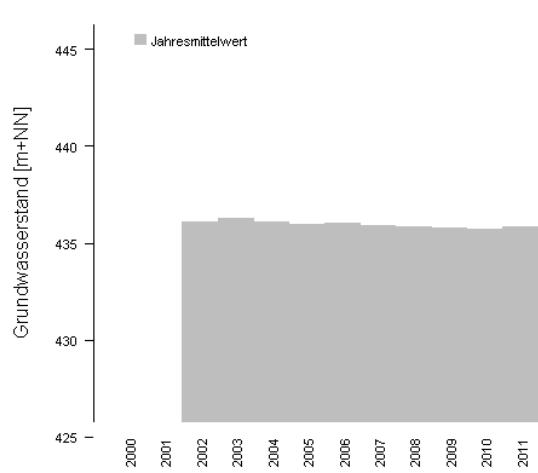
**Jahresmittelwerte an Grundwassermessstelle 9290
GUNDREMMINGEN TB**



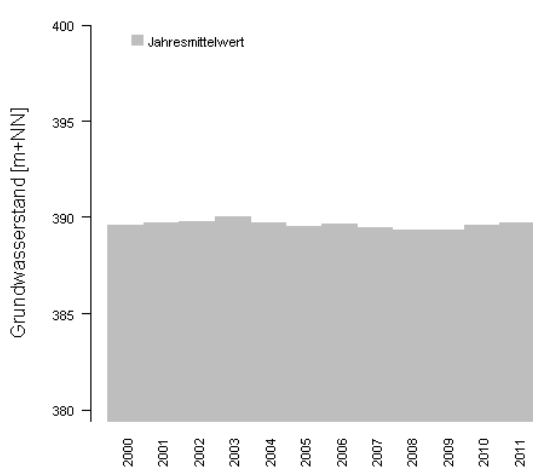
**Jahresmittelwerte an Grundwassermessstelle 8281
Meitingen T3 tief**



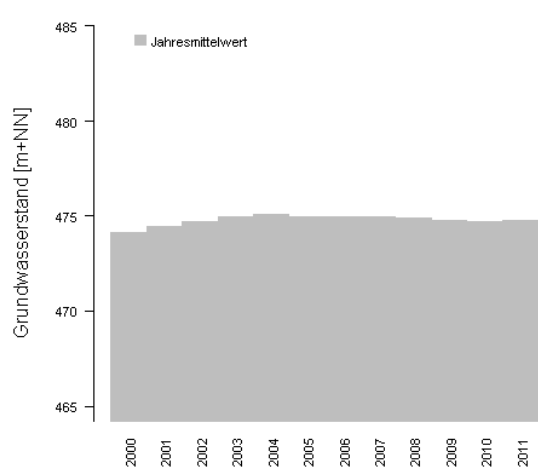
**Jahresmittelwerte an Grundwassermessstelle 11187
UNTERWEILENBACH T5**



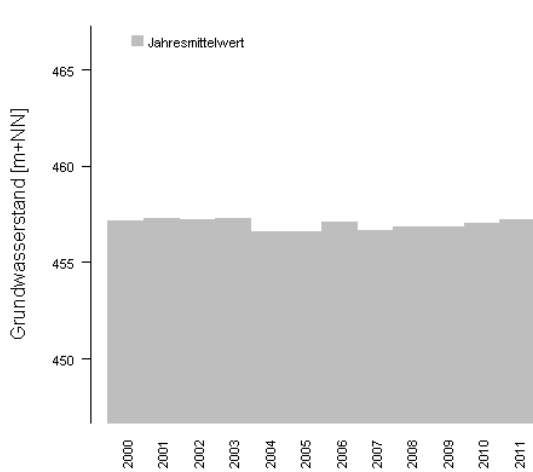
**Jahresmittelwerte an Grundwassermessstelle 19136
REISBACH 968**



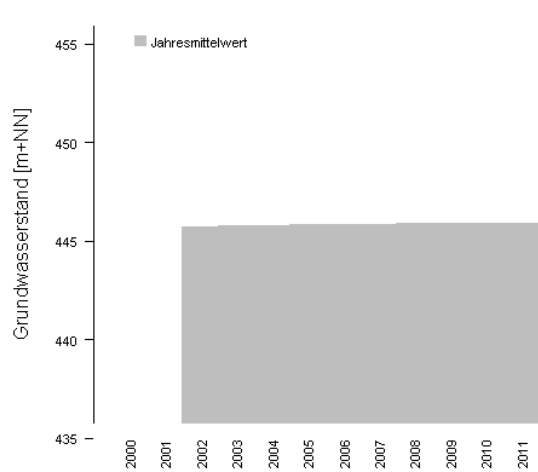
**Jahresmittelwerte an Grundwassermessstelle 8272
ADELSRIED TA 1-T1 (Doppelmessstelle) 1.T**



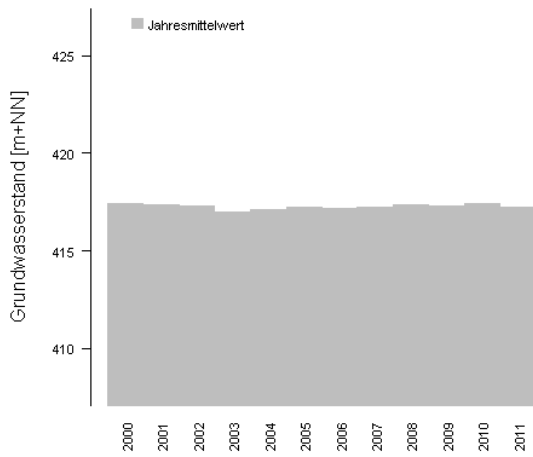
**Jahresmittelwerte an Grundwassermessstelle 8266
GERSTHOFEN TB NR. 9**



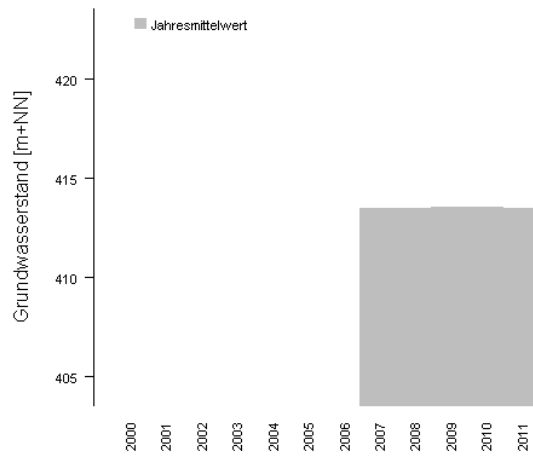
**Jahresmittelwerte an Grundwassermessstelle 8284
Obergiesbach T5**



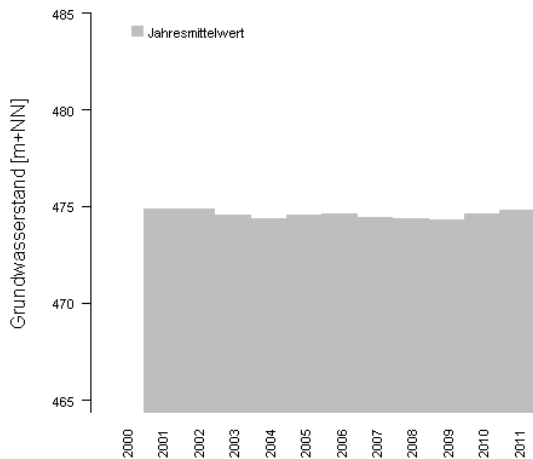
**Jahresmittelwerte an Grundwassermessstelle 16229
INKOFEN 910**



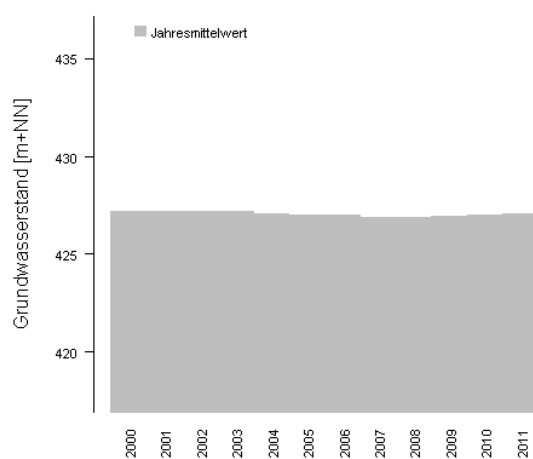
**Jahresmittelwerte an Grundwassermessstelle 16298
Moosburg Q 20**



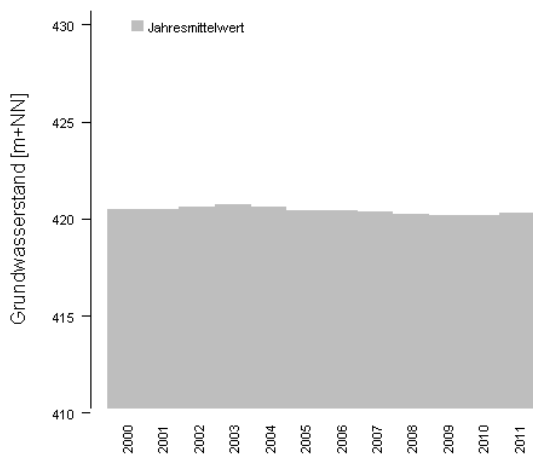
**Jahresmittelwerte an Grundwassermessstelle 14111
NIEDERROTH T 7f**



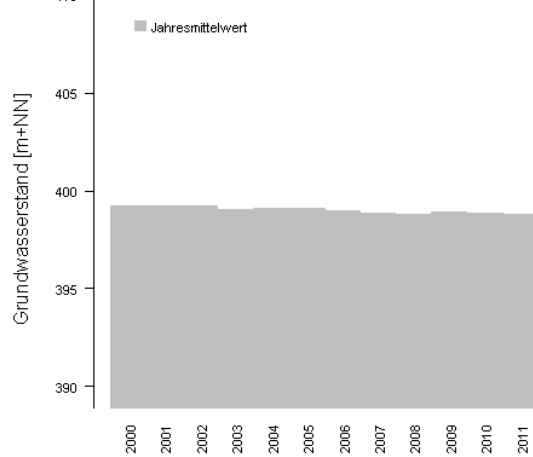
**Jahresmittelwerte an Grundwassermessstelle 21128
GEISELHARTING A F 856**



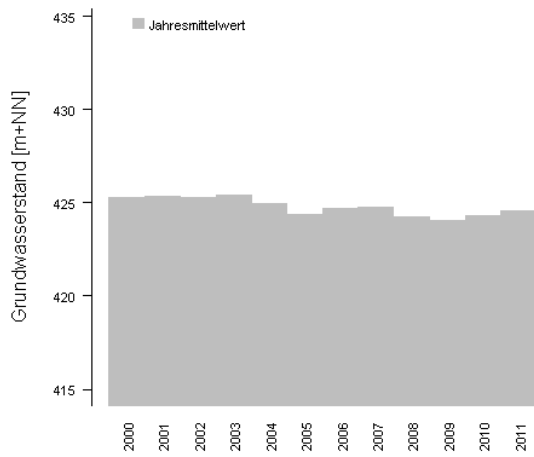
**Jahresmittelwerte an Grundwassermessstelle 23204
SIGRUEN B TB 862**



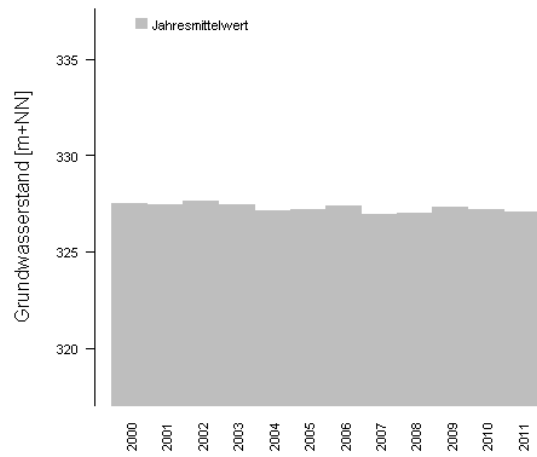
**Jahresmittelwerte an Grundwassermessstelle 19709
EGGENFELDEN 10**



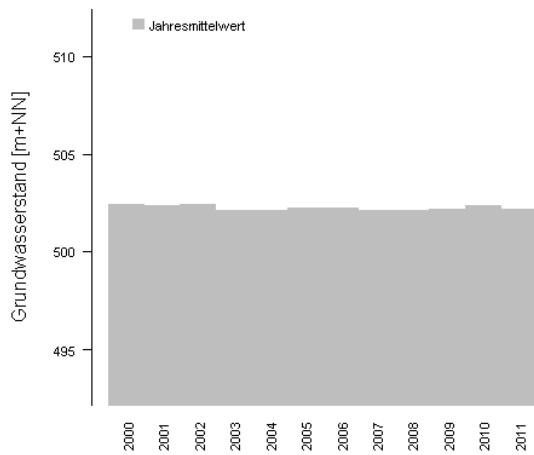
**Jahresmittelwerte an Grundwassermessstelle 19131
NOPPLINGER FELD TB846**



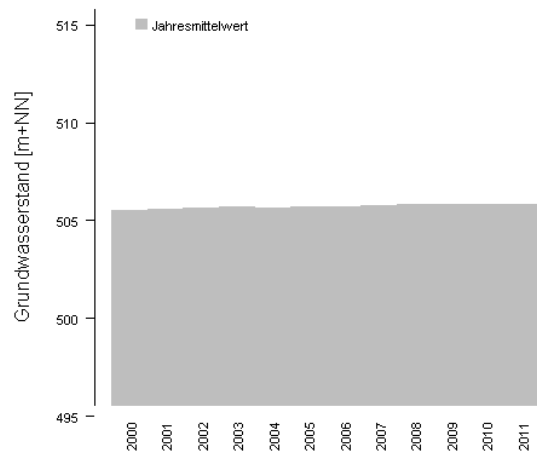
**Jahresmittelwerte an Grundwassermessstelle 18122
HART-AIGEN 563**



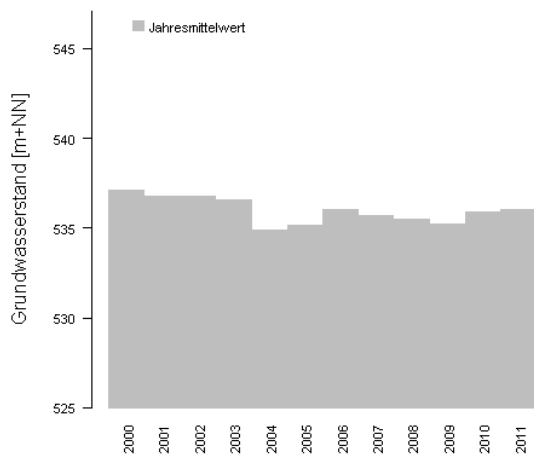
**Jahresmittelwerte an Grundwassermessstelle 9231
BETLINSHAUSEN 969**



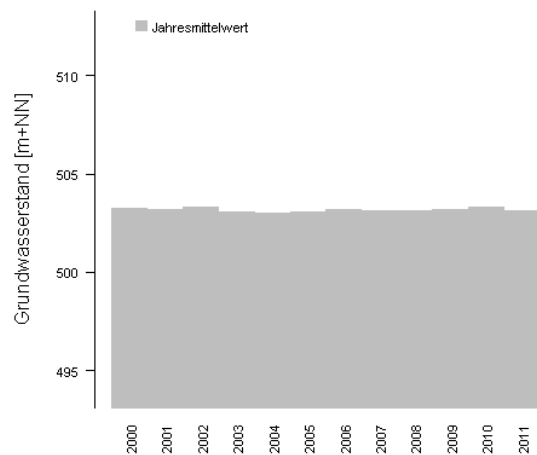
**Jahresmittelwerte an Grundwassermessstelle 9195
HOHENRAUNAU 798**



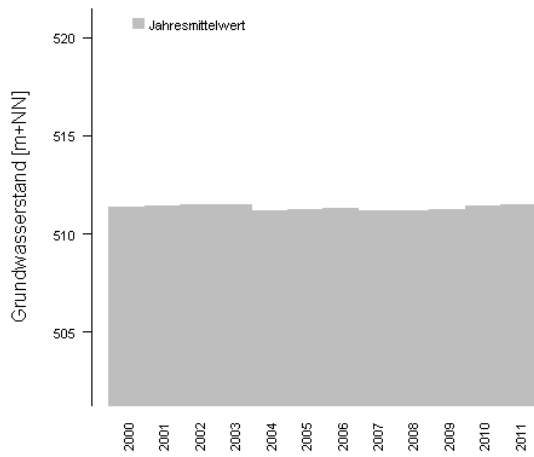
**Jahresmittelwerte an Grundwassermessstelle 8188
Graben 602**



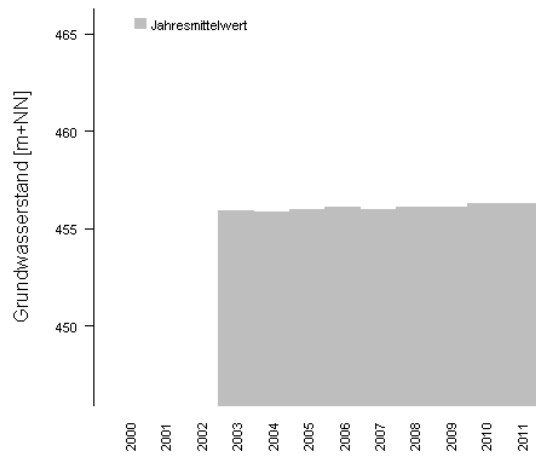
**Jahresmittelwerte an Grundwassermessstelle 8270
SANKT AFRA (24404)**



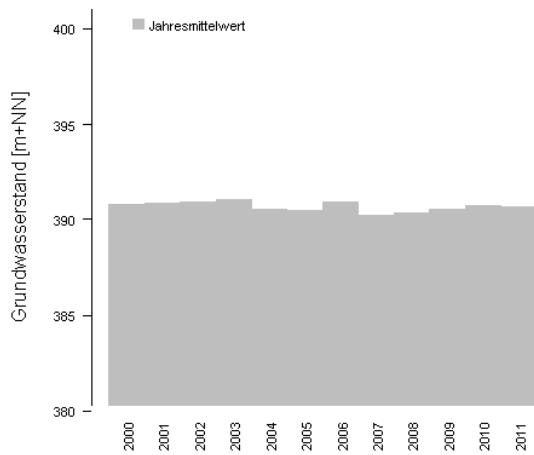
**Jahresmittelwerte an Grundwassermessstelle 8275
HAUSEN TA 2-T1(Doppelmessstelle) 1.Terti**



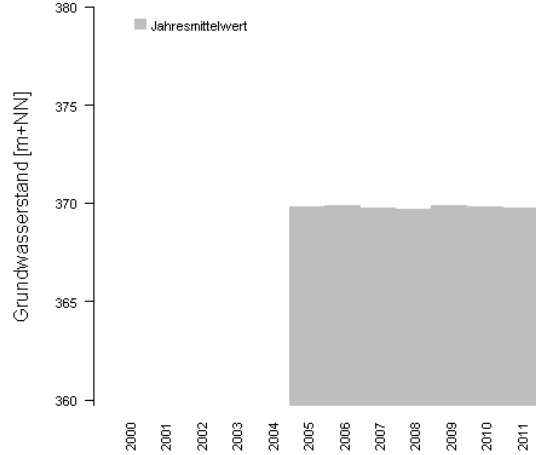
**Jahresmittelwerte an Grundwassermessstelle 14127
PASTETTEN T 13**



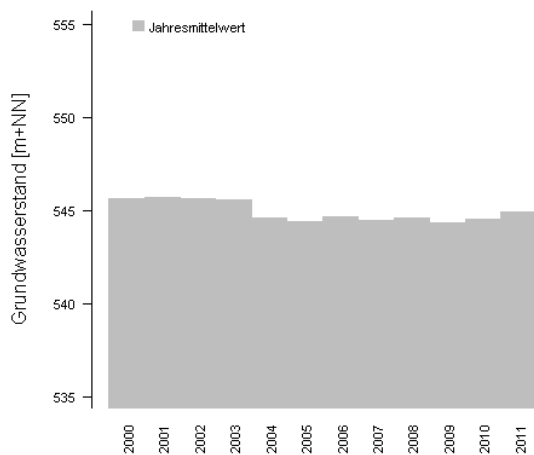
**Jahresmittelwerte an Grundwassermessstelle 23216
TOEGING 2 924**



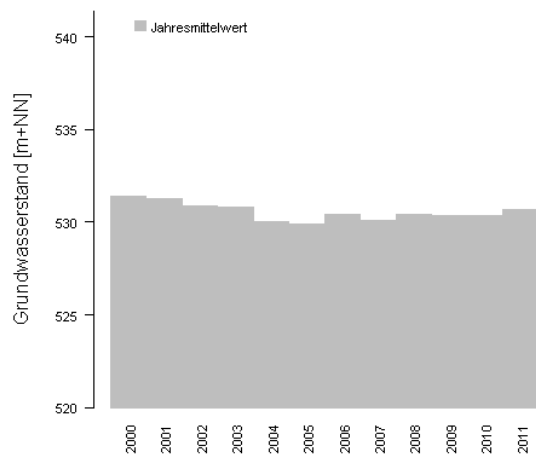
**Jahresmittelwerte an Grundwassermessstelle 23250
Schuetzing T1**



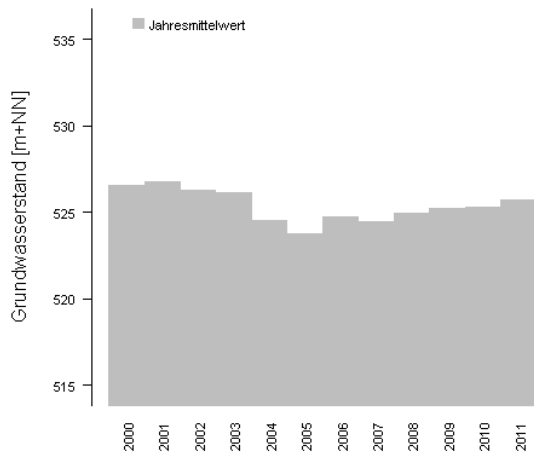
**Jahresmittelwerte an Grundwassermessstelle 16212
GILCHING 807**



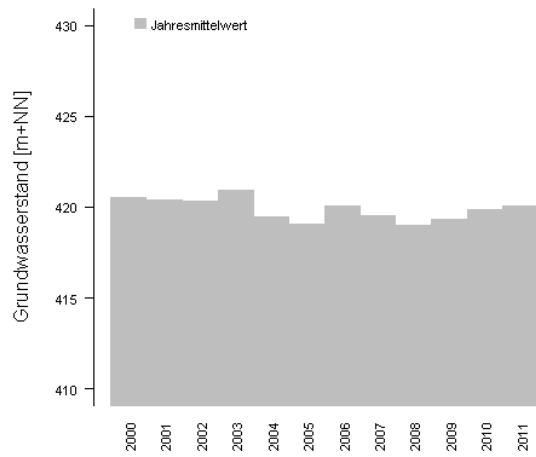
**Jahresmittelwerte an Grundwassermessstelle 16008
GERMERING HSNR 46 285B**



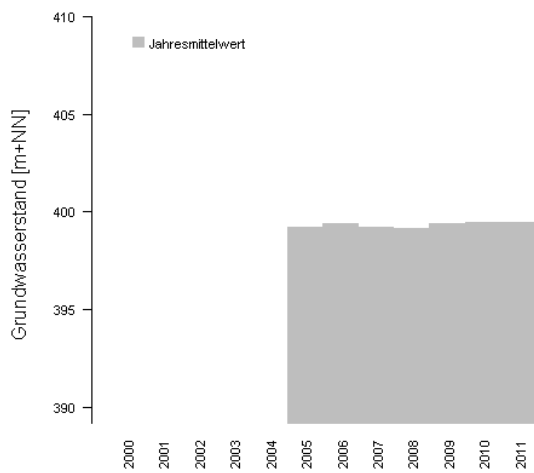
Jahresmittelwerte an Grundwassermessstelle 16006
EGLFING LEHRER 265B



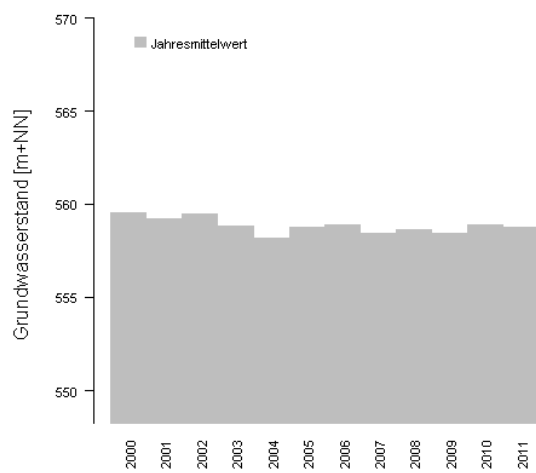
Jahresmittelwerte an Grundwassermessstelle 21142
ELSBETH / STADL 91



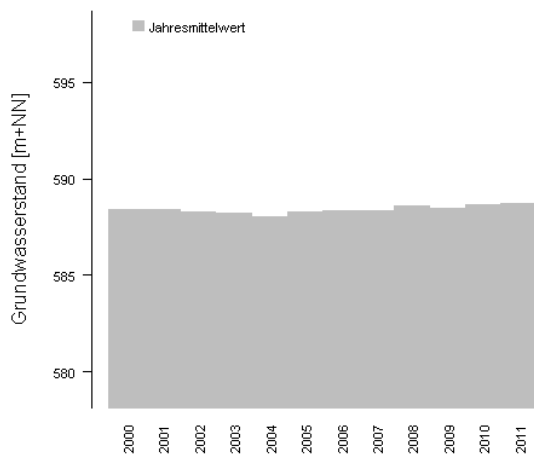
Jahresmittelwerte an Grundwassermessstelle 23251
Hinterberg T2



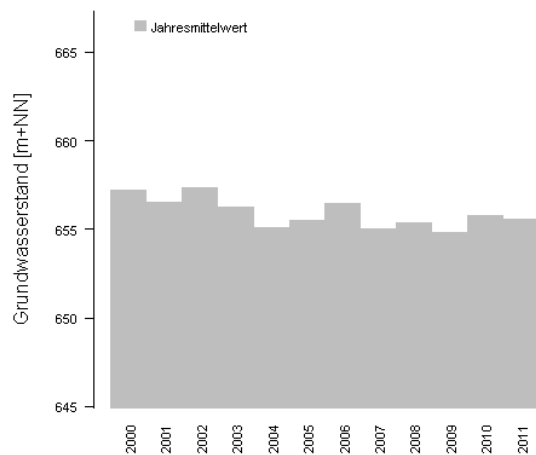
Jahresmittelwerte an Grundwassermessstelle 9171
BOOS 756



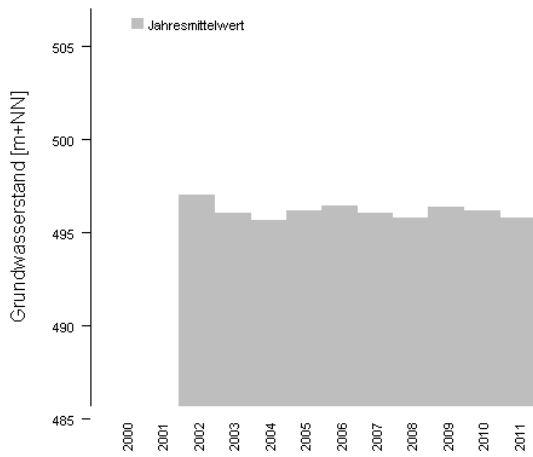
Jahresmittelwerte an Grundwassermessstelle 13142
HONSOLGEN,Tertiär (13)



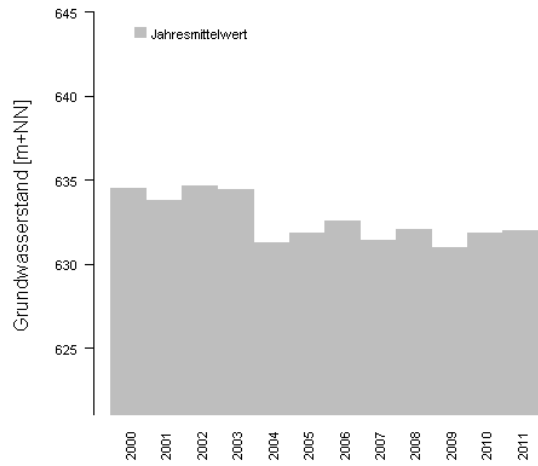
Jahresmittelwerte an Grundwassermessstelle 13112
LAUCHDORF 560



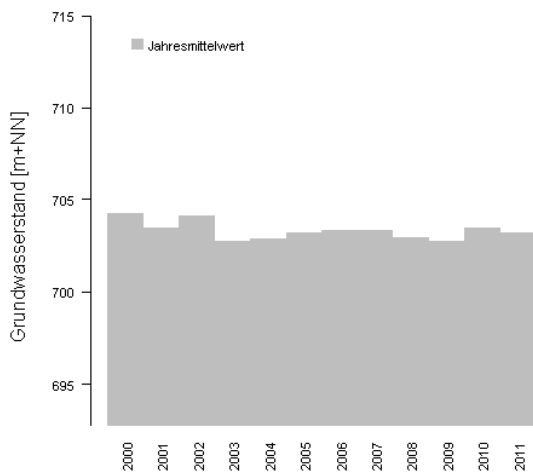
**Jahresmittelwerte an Grundwassermessstelle 23246
Grassach 1065A**



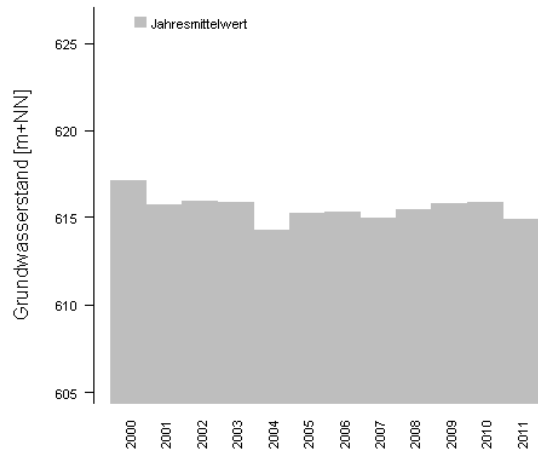
**Jahresmittelwerte an Grundwassermessstelle 9285
MARKT GROENENBACH**



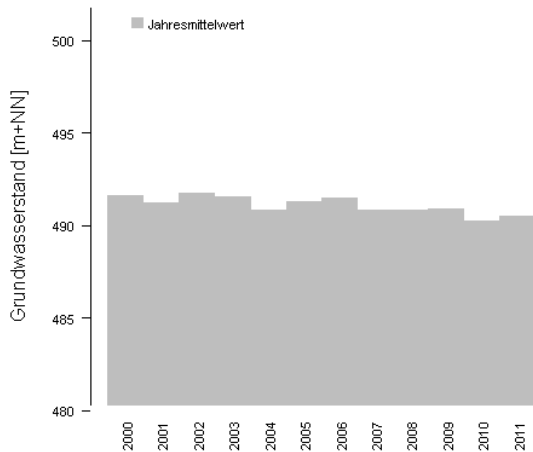
**Jahresmittelwerte an Grundwassermessstelle 13126
EBENHOFEN 758**



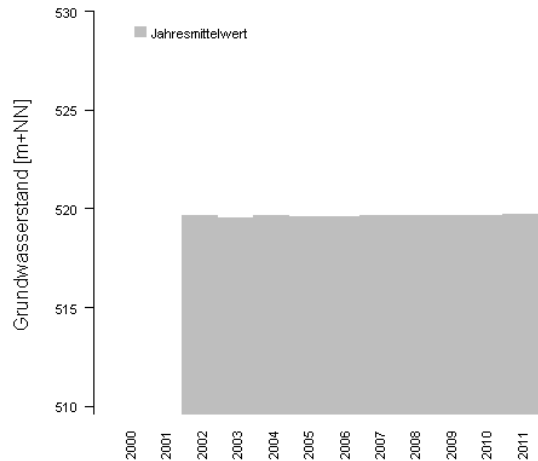
**Jahresmittelwerte an Grundwassermessstelle 21140
HOLZKIRCHEN**



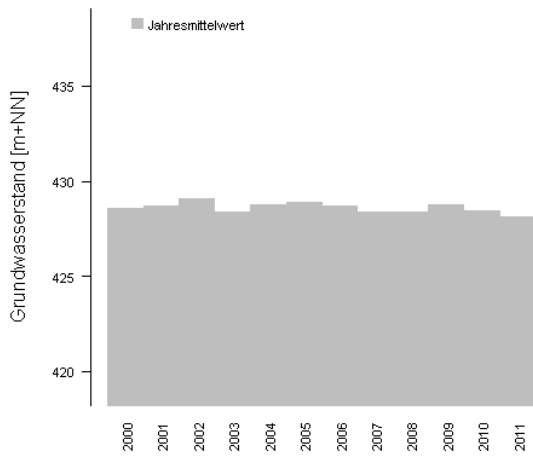
**Jahresmittelwerte an Grundwassermessstelle 21927
WEIHENLINDEN R 11A**



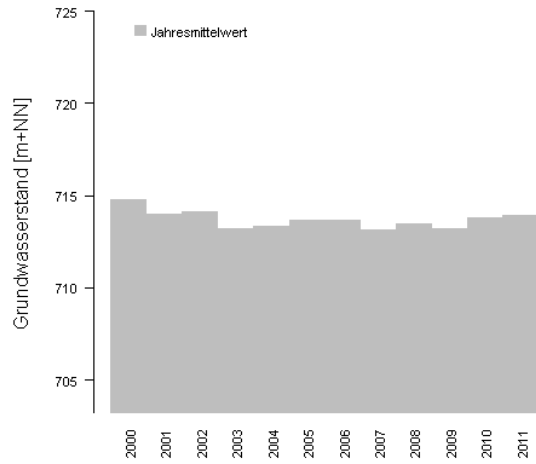
**Jahresmittelwerte an Grundwassermessstelle 23249
Winkl 1758A**



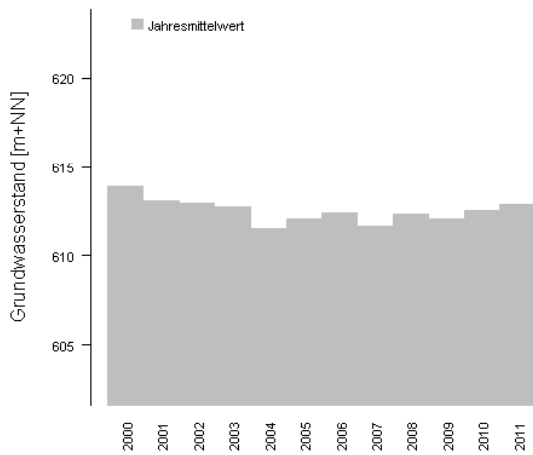
Jahresmittelwerte an Grundwassermessstelle 23238
Ainring D 84



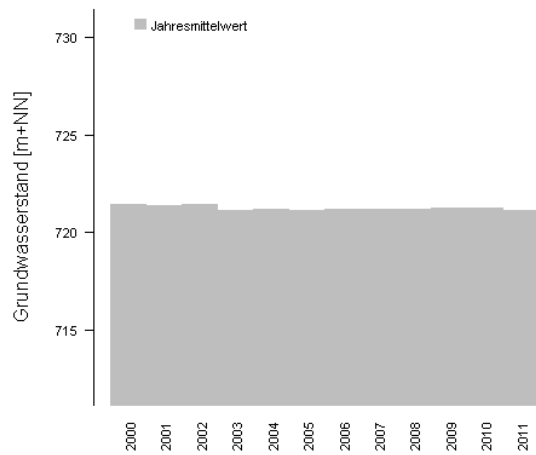
Jahresmittelwerte an Grundwassermessstelle 25144
PEITING WV 872 TR



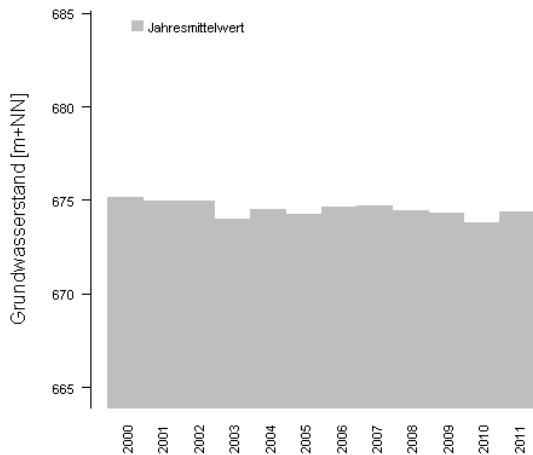
Jahresmittelwerte an Grundwassermessstelle 25121
KRONAU 616



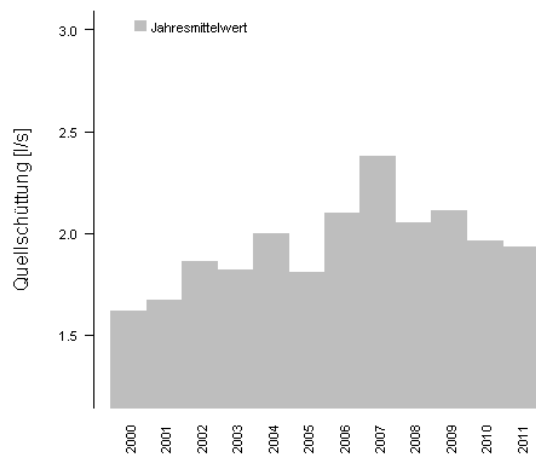
Jahresmittelwerte an Grundwassermessstelle 13103
HAEUSER 3A/TR



Jahresmittelwerte an Grundwassermessstelle 25700
OESTL.LOISACH D/1 K

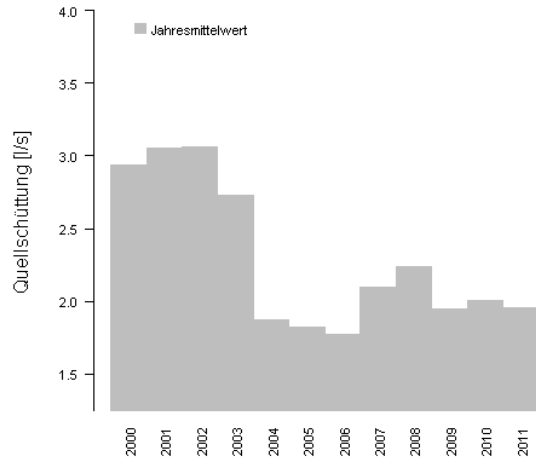


Jahresmittelwerte an Quellmessstelle 10501
Zweiwege-Quellen 4/2

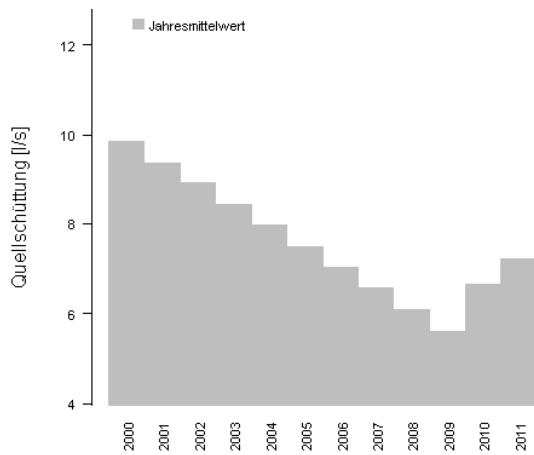


keine Werte von 2000 bis 2011
an Quellmesstelle 22542

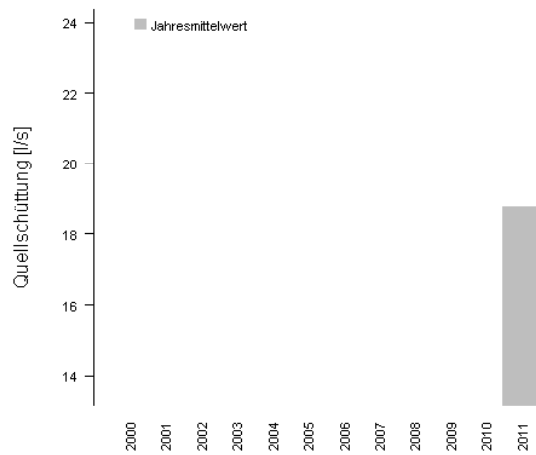
**Jahresmittelwerte an Quellmesstelle 22504
Salzloch 3/2**



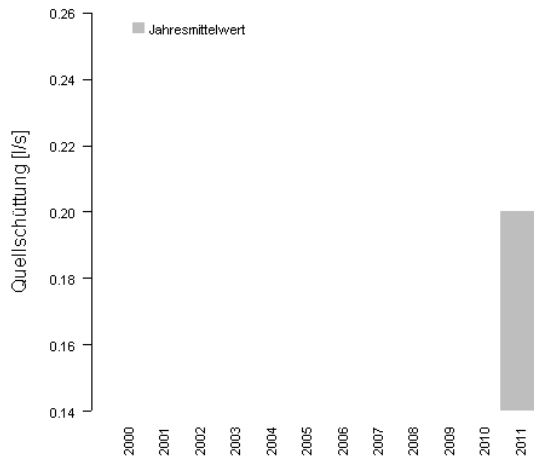
**Jahresmittelwerte an Quellmesstelle 5506
Weissbrunnen**



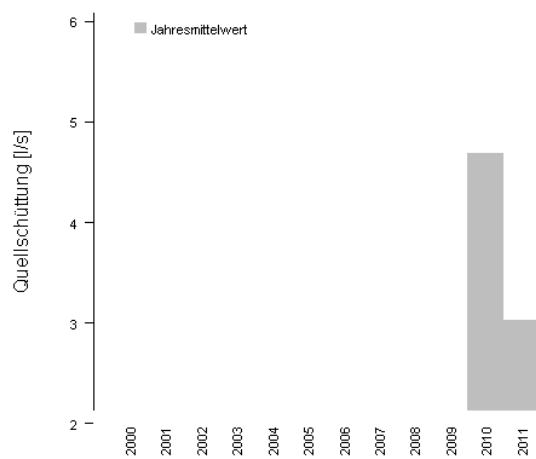
**Jahresmittelwerte an Quellmesstelle 22541
Sulzthalquelle**



**Jahresmittelwerte an Quellmesstelle 5559
Brunnwiesenquelle**

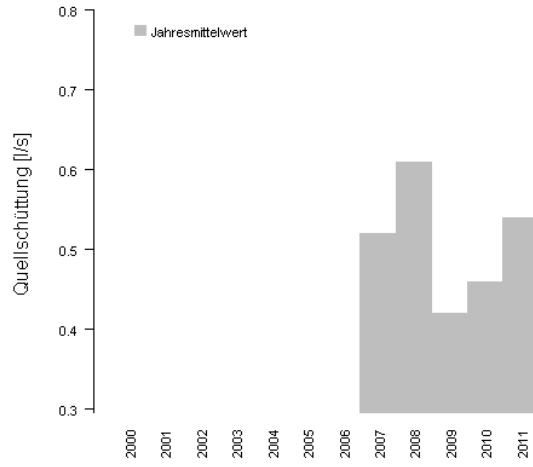


**Jahresmittelwerte an Quellmesstelle 10529
Poppenreuth**



keine Werte von 2000 bis 2011
an Quellmessstelle 10530

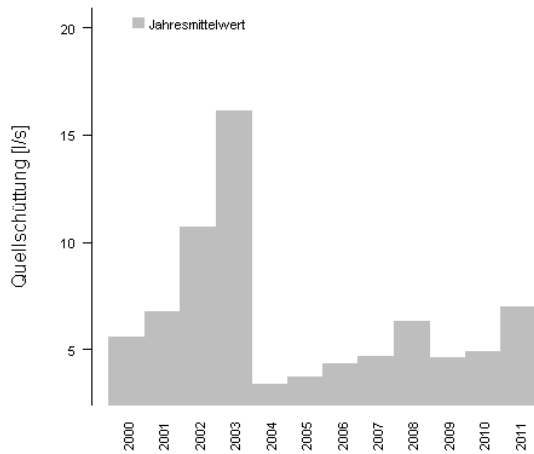
Jahresmittelwerte an Quellmessstelle 4537
Haardtquellen Niedersteinbach



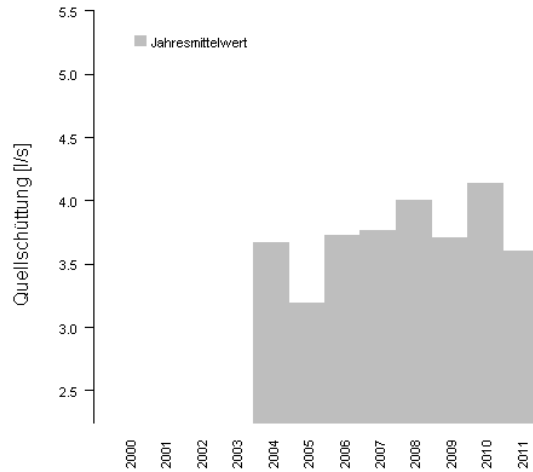
keine Werte von 2000 bis 2011
an Quellmessstelle 5558

keine Werte von 2000 bis 2011
an Quellmessstelle 6515

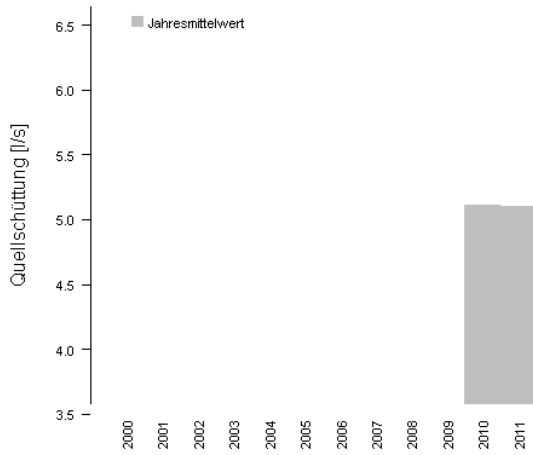
Jahresmittelwerte an Quellmessstelle 5503
Hohenmühle 8/2



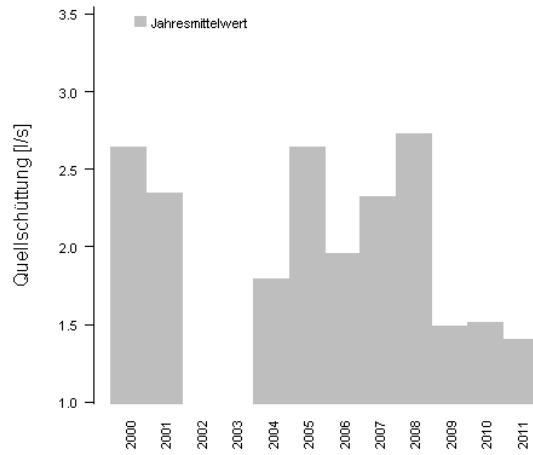
Jahresmittelwerte an Quellmessstelle 24500
Gräumwiesenquelle 9-5



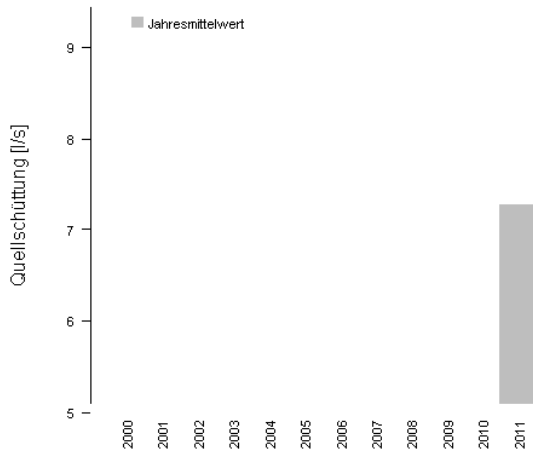
**Jahresmittelwerte an Quellmesstelle 24525
Erlbrunnenquelle**



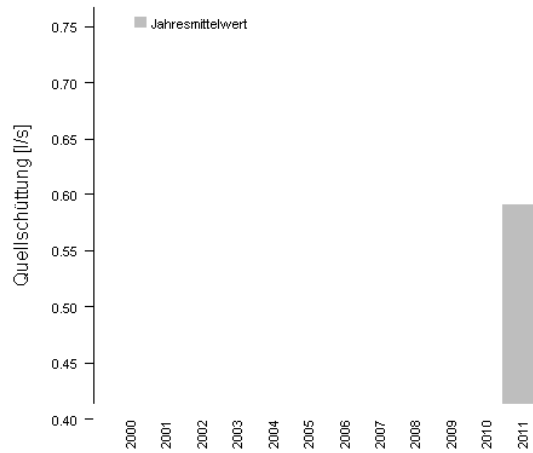
**Jahresmittelwerte an Quellmesstelle 24504
Kirchendemenreuth 9/12**



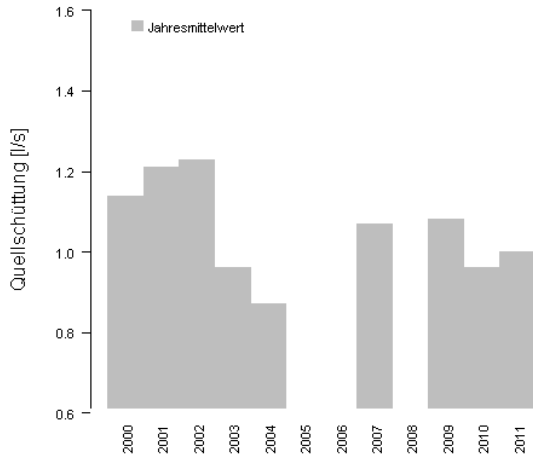
**Jahresmittelwerte an Quellmesstelle 5560
Hetzlesquellen 1-5**



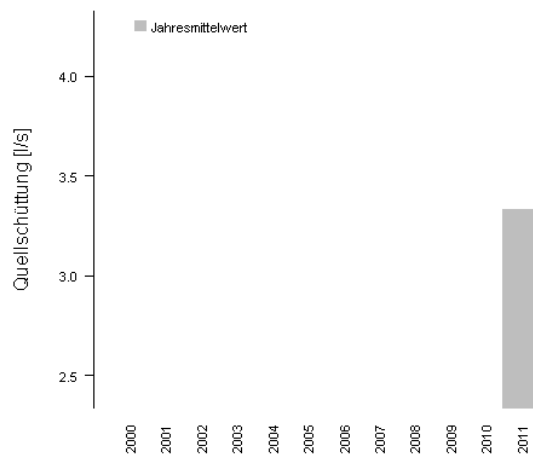
**Jahresmittelwerte an Quellmesstelle 24526
Fahrenberg Quelle 4-7**



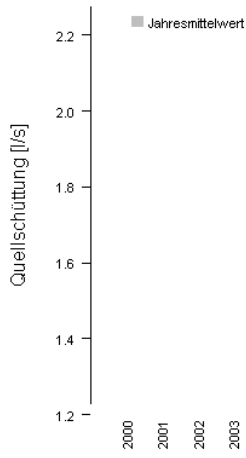
**Jahresmittelwerte an Quellmesstelle 17500
Hardgrabenquelle 8/4**



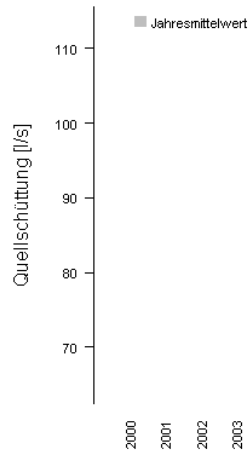
**Jahresmittelwerte an Quellmesstelle 24529
Pfreimd Quelle I**



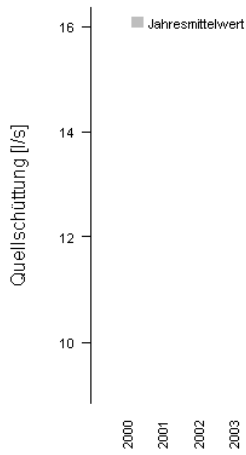
Jahresmittelwerte an Quellmessstelle 24527
Weiding Quelle I



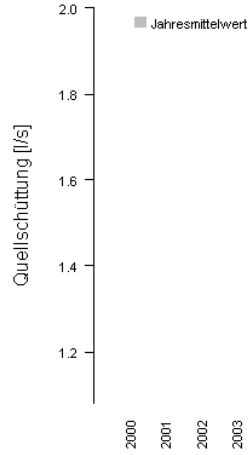
Jahresmittelwerte an Quellmessstelle 20500
Kirchenflussquelle 13/2



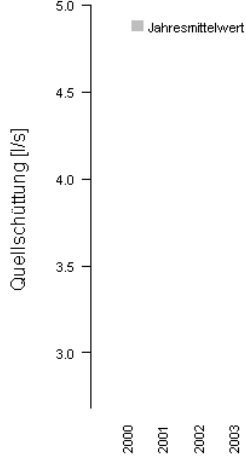
Jahresmittelwerte an Quellmessstelle 20559
Quelle Winzer



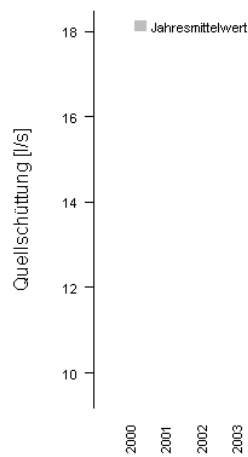
Jahresmittelwerte an Quellmessstelle 7506
Kälberhof Quelle 1



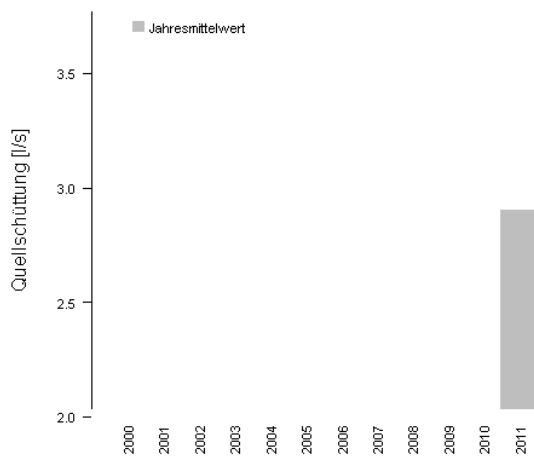
Jahresmittelwerte an Quellmessstelle 18518
Quellen Keller 1-3



Jahresmittelwerte an Quellmessstelle 7505
Quellen 1+2 Sallach

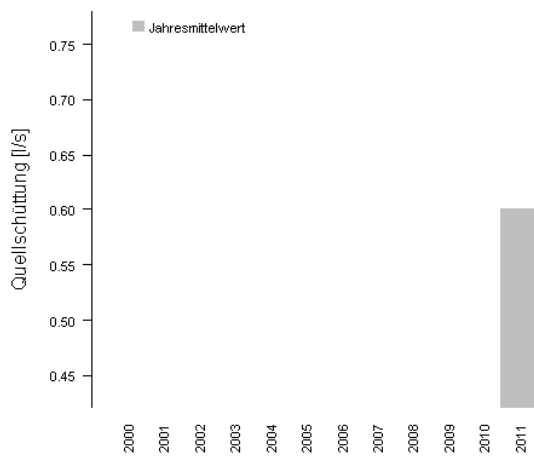


Jahresmittelwerte an Quellmessstelle 18514
Widderquellen I-III



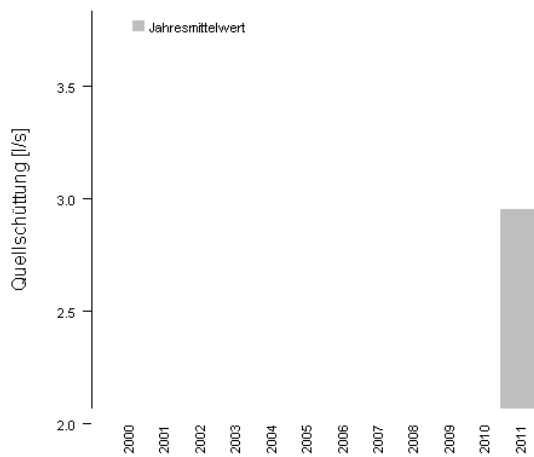
keine Werte von 2000 bis 2011
 an Quellmessstelle 18520

Jahresmittelwerte an Quellmessstelle 18519
Rassreuth Quelle I

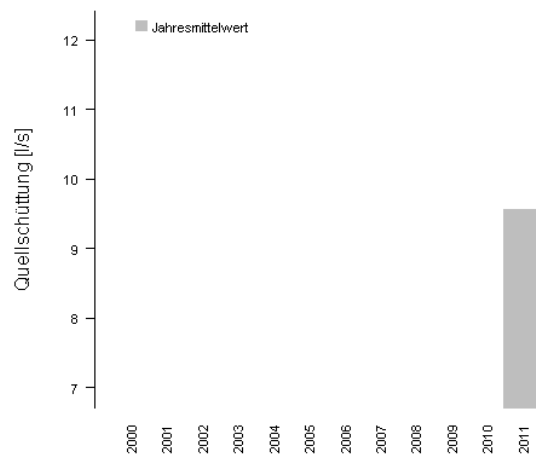


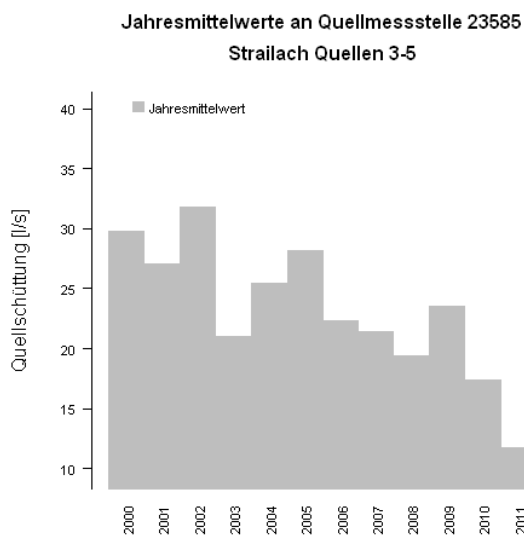
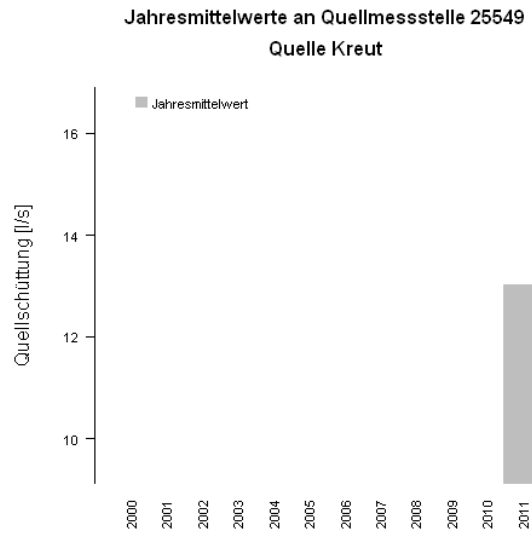
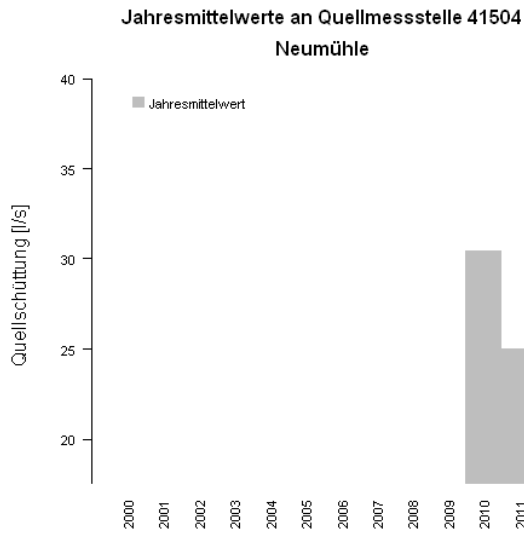
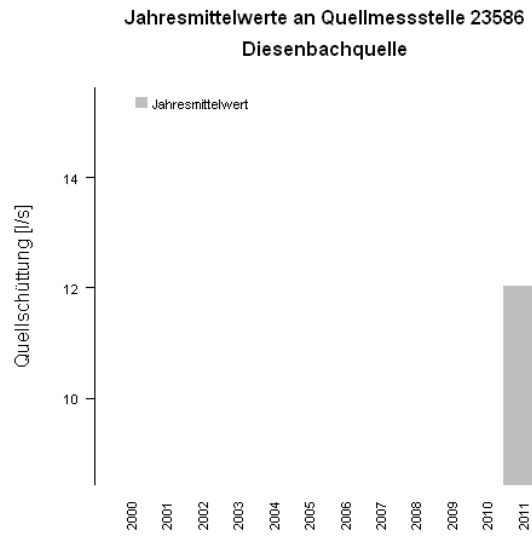
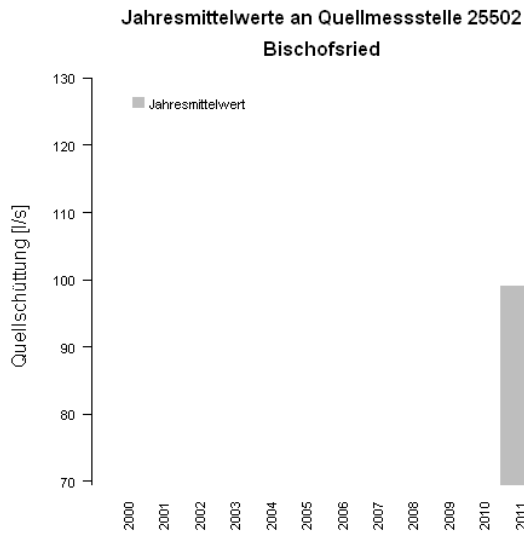
keine Werte von 2000 bis 2011
 an Quellmessstelle 8513

Jahresmittelwerte an Quellmessstelle 41565
Goldrinne Oberrieden



Jahresmittelwerte an Quellmessstelle 23587
Kaltenbrunnquelle





Anhang zu Frage 5: Pegel

	Zugriff, Zuständiges Amt	Lage, Gemeinde	Lage, Landkreis / kreisfr.Stadt	DFÜ-Station j/n
ALTENSCHWAND 194	WWA Weiden	Schönsee, St	Schwandorf	n
DEISELKUEHN 180	WWA Weiden	Schwarzenfeld, M	Schwandorf	n
ZIELHEIM 186	WWA Weiden	Schwandorf, GKSt	Schwandorf	j
FREIHUNGSAND I 656	WWA Weiden	Vilseck, St	Amberg-Sulzbach	n
FREIHUNGSAND II 657	WWA Weiden	Freihung, M	Amberg-Sulzbach	n
KREUZSCHLAG 715	WWA Weiden	Freudenberg	Amberg-Sulzbach	n
AUF DER HOEHE 716	WWA Weiden	Freudenberg	Amberg-Sulzbach	n
ABTENLOHE 718	WWA Weiden	Freudenberg	Amberg-Sulzbach	n
BRANDSCHLAG 719	WWA Weiden	Ebermannsdorf	Amberg-Sulzbach	n
HUETTENHOF 720	WWA Weiden	Fensterbach	Schwandorf	n
Mönchsholz 721	WWA Weiden	Ebermannsdorf	Amberg-Sulzbach	n
AN DER BAHN 722	WWA Weiden	Fensterbach	Schwandorf	n
TANNENSEIGE 723	WWA Weiden	Schwandorf, GKSt	Schwandorf	n
HOSENBERG 724	WWA Weiden	Bodenwöhr	Schwandorf	n
HOSENBERG 725	WWA Weiden	Bodenwöhr	Schwandorf	n
BLECHHAMMER 727	WWA Weiden	Neukirchen-Balbini, M	Schwandorf	n
BIRKENBERG 729	WWA Weiden	Neukirchen-Balbini, M	Schwandorf	n
BIRKENBERG 730	WWA Weiden	Neukirchen-Balbini, M	Schwandorf	n
FORSTRUNGEN 731	WWA Weiden	Neukirchen-Balbini, M	Schwandorf	n
FORSTRUNGEN 733	WWA Weiden	Neukirchen-Balbini, M	Schwandorf	n
HAMMER HOLZ 734	WWA Weiden	Neukirchen-Balbini, M	Schwandorf	n
VILSECK B3/ART.II 832	WWA Weiden	Vilseck, St	Amberg-Sulzbach	n
VILSECK ART III 833	WWA Weiden	Vilseck, St	Amberg-Sulzbach	n
TAUBENB.FORST A 936	WWA Weiden	Rieden, M	Amberg-Sulzbach	n
TAUBENB.FORST B 937	WWA Weiden	Rieden, M	Amberg-Sulzbach	n
TAUBENB.FORST C 938	WWA Weiden	Hirschwald (gemfrei)	Amberg-Sulzbach	n
JEDING D 31	WWA Weiden	Fensterbach	Schwandorf	n
FICHTENHOF VB1	WWA Weiden	Eichen (gemfrei)	Amberg-Sulzbach	n
EHENFELD B4	WWA Weiden	Hirschau, St	Amberg-Sulzbach	n
SCHALKENTHAN B1	WWA Weiden	Hahnbach, M	Amberg-Sulzbach	n
SCHALKENTHANN B6	WWA Weiden	Hahnbach, M	Amberg-Sulzbach	n
OBERAMMERSRICHT B2	WWA Weiden	Amberg (OPf.)		n
OBERAMMERSRICHT B8	WWA Weiden	Amberg (OPf.)		n
NEUNAIGEN Q1	WWA Weiden	Wernberg-Köblitz, M	Schwandorf	n
PFREIMD Q2	WWA Weiden	Pfreimd, St	Schwandorf	n
MÜNCHSHÖF Q 3	WWA Weiden	Schwandorf, GKSt	Schwandorf	n
HAHNBACH Q 5	WWA Weiden	Hahnbach, M	Amberg-Sulzbach	n
SEIDLTHAL W 5	WWA Weiden	Ensdorf	Amberg-Sulzbach	n
HAID W 1	WWA Weiden	Neukirchen/Sulzbach-R.	Amberg-Sulzbach	j
AICHA W 2	WWA Weiden	Birgland	Amberg-Sulzbach	j
KLARDORF VAW B11	WWA Weiden	Schwandorf, GKSt	Schwandorf	n
RICHT W 4	WWA Weiden	Kastl, M	Amberg-Sulzbach	n
GRESSENWOEHR AM-KR-1	WWA Weiden	Vilseck, St	Amberg-Sulzbach	n
HAHNBACH / WÜSTENAU AM-KMS-6	WWA Weiden	Hahnbach, M	Amberg-Sulzbach	n
HIRSCHAU / WALDMÜHLE AM-S-1	WWA Weiden	Hirschau, St	Amberg-Sulzbach	n
GRAIN AM-KMS-5	WWA Weiden	Schwandorf, GKSt	Schwandorf	n
MAPPACH AM-KMS-9	WWA Weiden	Bruck i.d.OPf., M	Schwandorf	n
BRUCK AM-S-5	WWA Weiden	Bruck i.d.OPf., M	Schwandorf	n
STEINBERG SL-10	WWA Weiden	Steinberg am See	Schwandorf	n
PENESLOHE AM-KMS-2	WWA Weiden	Hirschau, St	Amberg-Sulzbach	n
SCHMIDTSTADT	WWA Weiden	Etzeltwang	Amberg-Sulzbach	n
SULZBACH-ROSENBG. 402	WWA Weiden	Sulzbach-Rosenberg, St	Amberg-Sulzbach	n

Dorfquelle Adlholz 9/21	WWA Weiden	Hahnbach, M	Amberg-Sulzbach	j
VILSQU.,KLEINSCHOENBR. 9/22	WWA Weiden	Freihung, M	Amberg-Sulzbach	j
WACKERSDORF 6TF	WWA Weiden	Schwandorf, GKSt	Schwandorf	n
WACKERSDORF WS2	WWA Weiden	Bodenwöhr	Schwandorf	n
WACKERSDORF 4KF	WWA Weiden	Schwandorf, GKSt	Schwandorf	n
WACKERSDORF 5KF	WWA Weiden	Wackersdorf	Schwandorf	n
WACKERSDORF 6KF	WWA Weiden	Bodenwöhr	Schwandorf	n
WACKERSDORF 7KF	WWA Weiden	Bodenwöhr	Schwandorf	n
WACKERSDORF 10KF	WWA Weiden	Bodenwöhr	Schwandorf	n
WACKERSDORF 1KT	WWA Weiden	Wackersdorf	Schwandorf	j
WACKERSDORF 2KT	WWA Weiden	Schwandorf, GKSt	Schwandorf	n
WACKERSDORF 5KT	WWA Weiden	Wackersdorf	Schwandorf	n
WACKERSDORF 7KT	WWA Weiden	Bodenwöhr	Schwandorf	n
WACKERSDORF 8KT	WWA Weiden	Wackersdorf	Schwandorf	n
WACKERSDORF 1T	WWA Weiden	Bruck i.d.OPf., M	Schwandorf	n
WACKERSDORF 2T	WWA Weiden	Nittenau, St	Schwandorf	n
GROSSALBERSHOF B1	WWA Weiden	Edelsfeld	Amberg-Sulzbach	n
GROSSALBERSHOF B2	WWA Weiden	Edelsfeld	Amberg-Sulzbach	n
Hub	WWA Weiden	Burglengenfeld, St	Schwandorf	n
ORNBAU,ALTST. 27 146	WWA Ansbach	Ornbau, St	Ansbach	n
NEIDLINGEN NR. 3 44	WWA Ansbach	Feuchtwangen, St	Ansbach	n
LEIPERZELL NR. 4 45	WWA Ansbach	Feuchtwangen, St	Ansbach	n
MEINHEIM 429	WWA Ansbach	Meinheim	Weißenburg-Gunzenhaus.	n
WALD/A1-TIEFBR 697	WWA Ansbach	Gunzenhausen, St	Weißenburg-Gunzenhaus.	n
WALD/A2-FLACHBR 762	WWA Ansbach	Gunzenhausen, St	Weißenburg-Gunzenhaus.	n
PFOFELD D 79	WWA Ansbach	Pfofeld	Weißenburg-Gunzenhaus.	n
UEHLFELD 243	WWA Ansbach	Uehlfeld, M	Neustadt/Aisch-Bad W.	n
GEILSHEIM D 80	WWA Ansbach	Wassertrüdingen, St	Ansbach	n
ZIMMERN PO 10A	WWA Ansbach	Pappenheim, St	Weißenburg-Gunzenhaus.	n
IMMELDORF	WWA Ansbach	Lichtenau, M	Ansbach	n
VEITSAURACH	WWA Ansbach	Windsbach, St	Ansbach	n
ZANDT BO 5	WWA Ansbach	Lichtenau, M	Ansbach	n
DIETENHOFEN	WWA Ansbach	Dietenhofen, M	Ansbach	n
BOELLINGSDORF B 7	WWA Ansbach	Heilsbronn, St	Ansbach	n
STEINBACH BO 9	WWA Ansbach	Markt Erlbach, M	Neustadt/Aisch-Bad W.	n
ROTH/HERRIEDEN BO10	WWA Ansbach	Herrieden, St	Ansbach	n
HUERTH P09	WWA Ansbach	Treuchtlingen, St	Weißenburg-Gunzenhaus.	n
Raitenbuch KMS 1	WWA Ansbach	Raitenbuch	Weißenburg-Gunzenhaus.	n
Schlittenhart GM 3	WWA Ansbach	Treuchtlingen, St	Weißenburg-Gunzenhaus.	n
Wilburgstetten GM 5A F	WWA Ansbach	Wilburgstetten	Ansbach	n
Willburgstetten GM 5B T	WWA Ansbach	Wilburgstetten	Ansbach	n
Westheim Brunnen II	WWA Ansbach	Westheim	Weißenburg-Gunzenhaus.	n
Wald (B neu) KMS 11	WWA Ansbach	Gunzenhausen, St	Weißenburg-Gunzenhaus.	j
Treuchtlingen-Graben (13/85)	WWA Ansbach	Treuchtlingen, St	Weißenburg-Gunzenhaus.	n
Wettelsheim	WWA Ansbach	Treuchtlingen, St	Weißenburg-Gunzenhaus.	n
Ehingen	WWA Ansbach	Ehingen (MFr.)	Ansbach	n
Ellingen-Stopfenheim	WWA Ansbach	Ellingen, St	Weißenburg-Gunzenhaus.	n
Ettenstadt-Reuth u. Neuhaus	WWA Ansbach	Ettenstatt	Weißenburg-Gunzenhaus.	n
Haundorf	WWA Ansbach	Haundorf	Weißenburg-Gunzenhaus.	n
Uffenheim-Uttenhofen-Mu-1	WWA Ansbach	Uffenheim, St	Neustadt/Aisch-Bad W.	n
Windsbach-Suddersdorf	WWA Ansbach	Windsbach, St	Ansbach	n
Rothenburg-Mu-3	WWA Ansbach	Rothenburg/Tauber,GKSt	Ansbach	j
Wieseth	WWA Ansbach	Wieseth	Ansbach	n
Petersaurach	WWA Ansbach	Petersaurach	Ansbach	n
Wassertrüdingen-Schobdach	WWA Ansbach	Wassertrüdingen, St	Ansbach	j
Herrieden	WWA Ansbach	Herrieden, St	Ansbach	n

Wittelshofen	WWA Ansbach	Wittelshofen	Ansbach	n
Auernheim	WWA Ansbach	Treuchtlingen, St	Weißenburg-Gunzenhaus.	n
Uffenheim-Hinterpfeinach	WWA Ansbach	Uffenheim, St	Neustadt/Aisch-Bad W.	n
Langenaltheim	WWA Ansbach	Langenaltheim	Weißenburg-Gunzenhaus.	j
Berghofquelle 12/1/1	WWA Ansbach	Heilsbronn, St	Ansbach	n
Berghofquelle 12/1/2	WWA Ansbach	Heilsbronn, St	Ansbach	n
Berghofquelle 12/1/3	WWA Ansbach	Heilsbronn, St	Ansbach	n
ANSBACH SCHLOSS OVALER HOF WEST B	WWA Ansbach	Ansbach		n
ANSBACH REZAT WEST C	WWA Ansbach	Ansbach		n
ANSBACH REITBAHN OST D	WWA Ansbach	Ansbach		n
ANSBACH SCHLOSS OVALER HOF OST E	WWA Ansbach	Ansbach		n
ANSBACH REZAT OST F	WWA Ansbach	Ansbach		n
ANSBACH SCHLOSSGRABEN-OST G	WWA Ansbach	Ansbach		n
ANSBACH SCHLOSSGRABEN-SUED H	WWA Ansbach	Ansbach		n
Windsfeld 03-84	WWA Ansbach	Dittenheim	Weißenburg-Gunzenhaus.	n
Trommetsheim 21-85	WWA Ansbach	Markt Berolzheim, M	Weißenburg-Gunzenhaus.	n
Lengenfeld 11-85	WWA Ansbach	Alesheim	Weißenburg-Gunzenhaus.	n
Pappenheim 24-85	WWA Ansbach	Pappenheim, St	Weißenburg-Gunzenhaus.	n
Solnhofen 23-85	WWA Ansbach	Solnhofen	Weißenburg-Gunzenhaus.	n
Eßlingen 20-85	WWA Ansbach	Solnhofen	Weißenburg-Gunzenhaus.	n
AN-Orangerie-Mitte	WWA Ansbach	Ansbach		n
Ansbach Reitbahn West A Ersatz	WWA Ansbach	Ansbach		n
SCHOENBUSCH 85A	WWA Aschaffenburg	Aschaffenburg		n
ERLENBACH 98	WWA Aschaffenburg	Erlenbach a.Main, St	Miltenberg	n
FRUEHLINGSLUST 86A	WWA Aschaffenburg	Stockstadt a.Main	Aschaffenburg	j
SANDMUEHLE KAHL 95A	WWA Aschaffenburg	Kahl a.Main	Aschaffenburg	n
MEERHOF ALZENAU 94C	WWA Aschaffenburg	Alzenau i.UFr., St	Aschaffenburg	n
GROSSOSTHEIM 84B	WWA Aschaffenburg	Großostheim, M	Aschaffenburg	n
STOCKSTADT 111	WWA Aschaffenburg	Stockstadt a.Main	Aschaffenburg	n
STOCKSTADT 112	WWA Aschaffenburg	Stockstadt a.Main	Aschaffenburg	n
GROSSOSTHEIM 113	WWA Aschaffenburg	Großostheim, M	Aschaffenburg	n
GROSSOSTHEIM 114	WWA Aschaffenburg	Großostheim, M	Aschaffenburg	n
GROSSOSTHEIM 115	WWA Aschaffenburg	Großostheim, M	Aschaffenburg	n
GR.OSTHEIM-RINGHEIM 116	WWA Aschaffenburg	Großostheim, M	Aschaffenburg	n
ALZENAU-WASSERLOS 92B	WWA Aschaffenburg	Alzenau i.UFr., St	Aschaffenburg	n
NIEDERNBERG 128	WWA Aschaffenburg	Niedernberg	Miltenberg	n
GROSSWELZHEIM 129	WWA Aschaffenburg	Karlstein a.Main	Aschaffenburg	n
KLEINOSTHEIM 133	WWA Aschaffenburg	Kleinostheim	Aschaffenburg	j
WASSERLOS 138A	WWA Aschaffenburg	Alzenau i.UFr., St	Aschaffenburg	n
WASSERLOS-B2 139	WWA Aschaffenburg	Alzenau i.UFr., St	Aschaffenburg	n
ROELLFELD 159	WWA Aschaffenburg	Klingenberg a.Main, St	Miltenberg	n
GROSSWALLSTADT 161	WWA Aschaffenburg	Großwallstadt	Miltenberg	n
RUECK 178	WWA Aschaffenburg	Elsenfeld, M	Miltenberg	n
SCHNEEBERG 179	WWA Aschaffenburg	Schneeberg, M	Miltenberg	n
KIRSCHFURT 181	WWA Aschaffenburg	Collenberg	Miltenberg	j
KIRSCHFURT 182	WWA Aschaffenburg	Collenberg	Miltenberg	n
STOCKSTADT 100	WWA Aschaffenburg	Stockstadt a.Main	Aschaffenburg	n
ALZENAU-TRAFOST. 94AA	WWA Aschaffenburg	Alzenau i.UFr., St	Aschaffenburg	n
KAHL A. MAIN 96D	WWA Aschaffenburg	Kahl a.Main	Aschaffenburg	n
STOCKSTADT 224	WWA Aschaffenburg	Stockstadt a.Main	Aschaffenburg	n
GROSSOSTHEIM 225	WWA Aschaffenburg	Großostheim, M	Aschaffenburg	n
GROSSOSTHEIM 226	WWA Aschaffenburg	Großostheim, M	Aschaffenburg	n
ALZENAU 227	WWA Aschaffenburg	Alzenau i.UFr., St	Aschaffenburg	n
GROSSWELZHEIM 1	WWA Aschaffenburg	Karlstein a.Main	Aschaffenburg	n

EMMERICHSHOFER FORST 2	WWA Aschaffenburg	Kahl a.Main	Aschaffenburg	n
N.OESTL. KAHL A. MAIN 3	WWA Aschaffenburg	Kahl a.Main	Aschaffenburg	n
ALZENAUE 5	WWA Aschaffenburg	Alzenau i.UFr., St	Aschaffenburg	n
KAHL A.M./AUTOB. 7	WWA Aschaffenburg	Alzenau i.UFr., St	Aschaffenburg	n
WESTL. HOERSTEIN 8	WWA Aschaffenburg	Alzenau i.UFr., St	Aschaffenburg	n
NOERDL. HOERSTEIN 9	WWA Aschaffenburg	Alzenau i.UFr., St	Aschaffenburg	n
KLEINOSTHEIM 13	WWA Aschaffenburg	Kleinostheim	Aschaffenburg	n
GROSSOSTHEIM BRAUEREI	WWA Aschaffenburg	Großostheim, M	Aschaffenburg	n
NIEDERNBERG FB	WWA Aschaffenburg	Niedernberg	Miltenberg	n
NIEDERNBERG TB	WWA Aschaffenburg	Niedernberg	Miltenberg	n
ESCHAU BO. A	WWA Aschaffenburg	Eschau, M	Miltenberg	n
ESCHAU BO. B	WWA Aschaffenburg	Eschau, M	Miltenberg	n
Dammach S 2	WWA Aschaffenburg	Dammach	Aschaffenburg	n
Mömlingen S 3	WWA Aschaffenburg	Mömlingen	Miltenberg	n
Weibersbrunn S 4	WWA Aschaffenburg	Weibersbrunn	Aschaffenburg	n
Weilbach-Gönz S 6	WWA Aschaffenburg	Weilbach, M	Miltenberg	n
Heinrichsthal S 7	WWA Aschaffenburg	Heinrichsthal	Aschaffenburg	n
Rohrbrunn S 1	WWA Aschaffenburg	Rohrbrunner Forst (gemfrei)	Aschaffenburg	n
Wenseldorf S 8	WWA Aschaffenburg	Miltenberg, St	Miltenberg	n
Faulbach Q 1	WWA Aschaffenburg	Faulbach	Miltenberg	j
Kleinheubach Q 2	WWA Aschaffenburg	Kleinheubach, M	Miltenberg	j
Grosswallstadt PB 4	WWA Aschaffenburg	Großwallstadt	Miltenberg	j
Lauterbrunnenquelle	WWA Aschaffenburg	Obernburg a.Main, St	Miltenberg	n
Otterbachquelle 6/3	WWA Aschaffenburg	Amorbach, St	Miltenberg	n
Haardtquellen Niedersteinbach	WWA Aschaffenburg	Mömbris, M	Aschaffenburg	j
HWF-WOERTH 2	WWA Aschaffenburg	Wörth a.Main, St	Miltenberg	n
HWF-WOERTH 3	WWA Aschaffenburg	Wörth a.Main, St	Miltenberg	n
GROSSWELZHEIM W 3	WWA Aschaffenburg	Karlstein a.Main	Aschaffenburg	n
DETTINGEN D 5	WWA Aschaffenburg	Kleinostheim	Aschaffenburg	n
KLEINOSTHEIM K 13	WWA Aschaffenburg	Kleinostheim	Aschaffenburg	n
KLEINOSTHEIM K 15	WWA Aschaffenburg	Kleinostheim	Aschaffenburg	n
KLEINOSTHEIM K 17	WWA Aschaffenburg	Kleinostheim	Aschaffenburg	n
MAINASCHAFF MA 1	WWA Aschaffenburg	Mainaschaff	Aschaffenburg	n
MAINASCHAFF MA 2	WWA Aschaffenburg	Mainaschaff	Aschaffenburg	n
Miltenberg-Riesen	WWA Aschaffenburg	Miltenberg, St	Miltenberg	n
Miltenberg-Hopfengarten	WWA Aschaffenburg	Miltenberg, St	Miltenberg	n
Miltenberg-Brücke	WWA Aschaffenburg	Miltenberg, St	Miltenberg	n
Miltenberg B 1	WWA Aschaffenburg	Miltenberg, St	Miltenberg	n
Miltenberg B 3	WWA Aschaffenburg	Miltenberg, St	Miltenberg	n
Miltenberg B 5	WWA Aschaffenburg	Miltenberg, St	Miltenberg	n
Miltenberg-West PB1	WWA Aschaffenburg	Miltenberg, St	Miltenberg	n
Miltenberg-West PB2	WWA Aschaffenburg	Miltenberg, St	Miltenberg	n
Miltenberg-West PB3	WWA Aschaffenburg	Miltenberg, St	Miltenberg	n
Miltenberg-West Im Bruch	WWA Aschaffenburg	Miltenberg, St	Miltenberg	n
STAFFELSTEIN 33B	WWA Kronach	Bad Staffelstein, St	Lichtenfels	n
PETTSTADT 60	WWA Kronach	Pettstadt	Bamberg	n
SCHWUERBITZ 127	WWA Kronach	Lichtenfels, St	Lichtenfels	n
STRULLENDORF-West 63B	WWA Kronach	Strullendorf	Bamberg	j
RATTELSDORF 136	WWA Kronach	Rattelsdorf, M	Bamberg	j
BUTTENHEIM VB 2 153	WWA Kronach	Altendorf (OFr.)	Bamberg	n
WIESENTTAL P 4 147	WWA Kronach	Pretzfeld, M	Forchheim	n
WIESENTTAL P D 151	WWA Kronach	Pretzfeld, M	Forchheim	n
VIERETH,HUT 193_A	WWA Kronach	Viereth-Trunstadt	Bamberg	j
KALTENBRUNN 214	WWA Kronach	Itzgrund	Coburg	j
BURGEBRACH 232	WWA Kronach	Burgebrach, M	Bamberg	n
STEGAURACH 236	WWA Kronach	Stegaurach	Bamberg	j
ALTENDORF 13	WWA Kronach	Altendorf (OFr.)	Bamberg	n

FORCHHEIM 24	WWA Kronach	Forchheim, GKSt	Forchheim	n
HALLSTADT A70/B2002	WWA Kronach	Hallstadt, St	Bamberg	n
KEMMERN BO A	WWA Kronach	Kemmern	Bamberg	n
KEMMERN BO B	WWA Kronach	Kemmern	Bamberg	n
KEMMERN BO C	WWA Kronach	Kemmern	Bamberg	n
Heiligenstadt 9	WWA Kronach	Heiligenstadt i.OFr.,M	Bamberg	j
WINGERSDORF 13	WWA Kronach	Frensdorf	Bamberg	n
WEIDNITZ 20	WWA Kronach	Burgkunstadt, St	Lichtenfels	j
NEUSES	WWA Kronach	Burgkunstadt, St	Lichtenfels	n
Hallstadt 16	WWA Kronach	Hallstadt, St	Bamberg	j
STRULLENDORF-NORD 12	WWA Kronach	Bamberg		j
MICHELAU 1	WWA Kronach	Michelau i.OFr.	Lichtenfels	j
Leitenbach 2	WWA Kronach	Hallstadt, St	Bamberg	j
SAMBACH (3)	WWA Kronach	Pommersfelden	Bamberg	n
Hallerndorf 4	WWA Kronach	Hallerndorf	Forchheim	n
Kirchehrenbach 6	WWA Kronach	Kirchehrenbach	Forchheim	j
Baunach 18	WWA Kronach	Baunach, St	Bamberg	j
Kersbach 21	WWA Kronach	Forchheim, GKSt	Forchheim	j
Burk 23	WWA Kronach	Forchheim, GKSt	Forchheim	n
Affalterthal 7	WWA Kronach	Egloffstein, M	Forchheim	n
KÖNIGSFELD 10	WWA Kronach	Königsfeld	Bamberg	n
ROTHMANNSTHAL 11	WWA Kronach	Lichtenfels, St	Lichtenfels	n
Prügeldorf 8	WWA Kronach	Gößweinstein, M	Forchheim	n
Weichendorf 17	WWA Kronach	Memmelsdorf	Bamberg	n
Eggolsheim 5	WWA Kronach	Eggolsheim, M	Forchheim	n
NIEDERAU Bohr. A (art.)	WWA Kronach	Ebensfeld, M	Lichtenfels	n
Dietendorf 15	WWA Kronach	Burgebrach, M	Bamberg	n
Rattelsdorf 3	WWA Kronach	Rattelsdorf, M	Bamberg	n
Birkach 14	WWA Kronach	Frensdorf	Bamberg	j
Kunreuth 22	WWA Kronach	Kunreuth	Forchheim	j
KLOSTERLANGHEIM 19	WWA Kronach	Lichtenfels, St	Lichtenfels	j
GRUNDFELD BMS 5181	WWA Kronach	Bad Staffelstein, St	Lichtenfels	n
Marktzeuln 1	WWA Kronach	Marktzeuln, M	Lichtenfels	n
Kraiberg - Freudeneck	WWA Kronach	Daschendorfer Forst (gemfrei)	Bamberg	n
Staffelstein 3/5	WWA Kronach	Bad Staffelstein, St	Lichtenfels	n
Hohenmühle 8/2	WWA Kronach	Viereth-Trunstadt	Bamberg	j
Weissbrunnen	WWA Kronach	Wilhelmsthal	Kronach	j
Plessen Q 1	WWA Kronach	Weismain, St	Lichtenfels	n
Plessen Q 2	WWA Kronach	Weismain, St	Lichtenfels	n
Plessenquelle 1+2	WWA Kronach	Weismain, St	Lichtenfels	j
Brunnwiesenquelle	WWA Kronach	Bad Staffelstein, St	Lichtenfels	j
Hetzlesquellen 1-5	WWA Kronach	Hetzles	Forchheim	j
ERBA 1	WWA Kronach	Bamberg		n
ERBA 2	WWA Kronach	Bamberg		n
ERBA 3	WWA Kronach	Bamberg		n
ERBA 4	WWA Kronach	Bamberg		n
ERBA 5	WWA Kronach	Bamberg		n
ERBA 6	WWA Kronach	Bamberg		n
ERBA 7	WWA Kronach	Bamberg		n
MELKENDORF 16B	WWA Hof	Kulmbach, GKSt	Kulmbach	j
WEIHERHOEFEN 2A	WWA Hof	Weißensstadt, St	Wunsiedel/Fichtelgeb.	n
WEISSENSTADT 12A	WWA Hof	Weißensstadt, St	Wunsiedel/Fichtelgeb.	n
STADTSTEINACH 9A	WWA Hof	Stadtsteinach, St	Kulmbach	n
OBERAUHOF 17A	WWA Hof	Kulmbach, GKSt	Kulmbach	n
POELZ 19A	WWA Hof	Mainleus	Kulmbach	n
BETZENSTEIN,T.BR.TB 1	WWA Hof	Betzenstein, St	Bayreuth	n

BRUEDERES TR 130	WWA Hof	Speichersdorf	Bayreuth	n
BIRK 131	WWA Hof	Emtmannsberg	Bayreuth	n
GEBHARDSHOF 132	WWA Hof	Weidenberg, M	Bayreuth	n
MARKTLEUTHEN 13B	WWA Hof	Marktleuthen, St	Wunsiedel/Fichtelgeb.	n
WOELSAUERHAMMER 15A	WWA Hof	Marktredwitz, GKSt	Wunsiedel/Fichtelgeb.	n
OSCHWITZ-ZAUN 21A	WWA Hof	Arzberg, St	Wunsiedel/Fichtelgeb.	n
LOHGRABEN B TFBR 953	WWA Hof	Speichersdorf	Bayreuth	n
NORDL.OTTENBERG C 199	WWA Hof	Pottenstein, St	Bayreuth	n
PLOESSEN/B.PO.37 166A	WWA Hof	Speichersdorf	Bayreuth	n
WADENDORF 183	WWA Hof	Hollfeld, St	Bayreuth	n
HOEFEN 185	WWA Hof	Hollfeld, St	Bayreuth	n
MOGGENDORF 186	WWA Hof	Hollfeld, St	Bayreuth	n
SACHSENDORF 187	WWA Hof	Aufseß	Bayreuth	n
WEIHERAECKER A 996	WWA Hof	Speichersdorf	Bayreuth	n
LOHGRABEN B FLBR 997	WWA Hof	Speichersdorf	Bayreuth	n
SAULOHE C 998	WWA Hof	Speichersdorf	Bayreuth	n
RAMLESREUTH D 999	WWA Weiden	Neustadt a.Kulm, St	Neustadt a.d.Waldnaab	j
LESSAU FB 202	WWA Hof	Weidenberg, M	Bayreuth	j
BIRK/STOCKAU B 203	WWA Hof	Emtmannsberg	Bayreuth	n
LOHGRABEN A 990	WWA Hof	Speichersdorf	Bayreuth	n
NIKLASSE B 991	WWA Hof	Speichersdorf	Bayreuth	n
GREUT/KIRCHENL. TB 994	WWA Hof	Speichersdorf	Bayreuth	n
WEIDENSEES A (TB) 215	WWA Hof	Pottenstein, St	Bayreuth	n
OSCHWITZ-WEG 22A	WWA Hof	Arzberg, St	Wunsiedel/Fichtelgeb.	n
WOELSAUERHAMMER 16B	WWA Hof	Marktredwitz, GKSt	Wunsiedel/Fichtelgeb.	n
RAMSENTHAL GWM4	WWA Hof	Bindlach	Bayreuth	n
GOERINGSREUTH W 93/6	WWA Hof	Wunsiedel, St	Wunsiedel/Fichtelgeb.	n
Lindau A	WWA Hof	Trebgast	Kulmbach	n
TREBGAST B	WWA Hof	Trebgast	Kulmbach	n
VB C Trebgasttal	WWA Hof	Neudrossenfeld	Kulmbach	n
SCHIRRADORF BT-W1	WWA Hof	Wonsees, M	Kulmbach	j
SAUGENDORF BT-W2	WWA Hof	Waischenfeld, St	Bayreuth	j
LUEGLAS BT-W3	WWA Hof	Pegnitz, St	Bayreuth	j
Unterwaiz	WWA Hof	Heinersreuth	Bayreuth	j
Oberröslau	WWA Hof	Röslau	Wunsiedel/Fichtelgeb.	n
KULMBACH Blaich 1	WWA Hof	Kulmbach, GKSt	Kulmbach	n
KULMBACH Blaich 2	WWA Hof	Kulmbach, GKSt	Kulmbach	n
KULMBACH Blaich 3	WWA Hof	Kulmbach, GKSt	Kulmbach	n
KULMBACH Blaich 4	WWA Hof	Kulmbach, GKSt	Kulmbach	n
KULMBACH Blaich 5	WWA Hof	Kulmbach, GKSt	Kulmbach	n
KULMBACH Weißer Main	WWA Hof	Kulmbach, GKSt	Kulmbach	n
SR/GW FICHTELGEB. 03	WWA Hof	Weißensstadter Forst-Nord (gemfrei)	Wunsiedel/Fichtelgeb.	n
WIESENHOF/MOOS 332	WWA Deggendorf	Aholming	Deggendorf	n
Niederwinkling Q4	WWA Deggendorf	Niederwinkling	Straubing-Bogen	n
Bruderamming (T6)	WWA Deggendorf	Osterhofen, St	Deggendorf	n
Aholming R 97/1	WWA Deggendorf	Aholming	Straubing-Bogen	n
Mitterhartshausen Q2	WWA Deggendorf	Feldkirchen (NB)	Straubing-Bogen	n
GEISELHÖRING (Q3)	WWA Deggendorf	Geiselhöring, St	Straubing-Bogen	n
Amselfing Q5	WWA Deggendorf	Aiterhofen	Straubing-Bogen	n
Mitterhartshausen T2	WWA Deggendorf	Feldkirchen (NB)	Straubing-Bogen	n
Aholming OS1	WWA Deggendorf	Aholming	Deggendorf	n
Niederalteich (Q7)	WWA Deggendorf	Niederalteich	Deggendorf	n
Amselfing OS-2	WWA Deggendorf	Aiterhofen	Straubing-Bogen	n
Hankofen T1	WWA Deggendorf	Leiblfing	Straubing-Bogen	n
Mallersdorf Q6	WWA Deggendorf	Mallersdorf-Pfaff., M	Straubing-Bogen	n
Mallersdorf T4	WWA Deggendorf	Mallersdorf-Pfaff., M	Straubing-Bogen	n

PANKOFEN 246A	WWA Deggendorf	Plattling, St	Deggendorf	n
ISARAU HS 74 331A	WWA Deggendorf	Aholming	Deggendorf	n
SAMMERN HS 114 333	WWA Deggendorf	Moos	Deggendorf	n
ARBING 336A	WWA Deggendorf	Osterhofen, St	Deggendorf	n
KLEINWEICHS 330A	WWA Deggendorf	Otzing	Deggendorf	n
KOESSNACH 664 Q9	WWA Deggendorf	Kirchroth	Straubing-Bogen	n
DEGGENDORF-STADTP.675	WWA Deggendorf	Deggendorf, GKSt	Deggendorf	n
WOLFERSZELL 743 / A	WWA Deggendorf	Steinach	Straubing-Bogen	j
MOOS (TR)893	WWA Deggendorf	Plattling, St	Deggendorf	n
BUCHHOFEN (B) 949	WWA Deggendorf	Buchhofen	Deggendorf	n
HENGERBERG BR I	WWA Deggendorf	Hengersberg, M	Deggendorf	n
OSTERHOFEN SUED BO. C	WWA Deggendorf	Osterhofen, St	Deggendorf	j
Osterhofen_Arteser	WWA Deggendorf	Osterhofen, St	Deggendorf	n
FAHRNDORF BO. C	WWA Deggendorf	Mariaposching	Straubing-Bogen	n
Quellen 1+2 Sallach	WWA Deggendorf	Geiselhöring, St	Straubing-Bogen	j
Kälberhof Quelle 1	WWA Deggendorf	Wiesenfelden	Straubing-Bogen	j
MAXMUEHLE 0/4	WWA Deggendorf	Moos	Deggendorf	n
THANNET/BP 48 5/4	WWA Deggendorf	Aholming	Deggendorf	n
GARNSCHWAIG 10/2	WWA Deggendorf	Aholming	Deggendorf	n
NIEDERPOERING 15/1A	WWA Deggendorf	Oberpöring	Deggendorf	j
NIEDERPOERING/AH15/3	WWA Deggendorf	Oberpöring	Deggendorf	n
ARNDORF 15/11	WWA Deggendorf	Otzing	Deggendorf	n
PANKOFER-MUEHLE 5/3A	WWA Deggendorf	Plattling, St	Deggendorf	n
UNTERES THANNET 5/18B	WWA Deggendorf	Plattling, St	Deggendorf	n
OBERMOOS 5/22A	WWA Deggendorf	Moos	Deggendorf	n
HOLZSCHWAIG	WWA Deggendorf	Plattling, St	Deggendorf	n
HOLZPAINT (AUTOBAHN)	WWA Deggendorf	Plattling, St	Deggendorf	n
ALLACHBACH SR V 17	WWA Deggendorf	Straubing		n
ALLACHBACH SR V 19	WWA Deggendorf	Straubing		n
ALLACHBACH SR V 20	WWA Deggendorf	Straubing		n
ALLACHBACH SR V 21	WWA Deggendorf	Straubing		n
PUMPERHOELZL 5/12	WWA Deggendorf	Plattling, St	Deggendorf	n
PLATTLING 5/14B	WWA Deggendorf	Plattling, St	Deggendorf	n
PLATTLING-GRUENAU5/15a	WWA Deggendorf	Plattling, St	Deggendorf	n
ENZKOFEN 5/19	WWA Deggendorf	Plattling, St	Deggendorf	n
BREITFELD 5/20	WWA Deggendorf	Aholming	Deggendorf	n
KLEINWEICHS 10/7A	WWA Deggendorf	Otzing	Deggendorf	n
ENCHENDORF 10/9	WWA Deggendorf	Plattling, St	Deggendorf	n
EISENSTORF 10/11	WWA Deggendorf	Otzing	Deggendorf	n
LAILLING/KLW. 15/15	WWA Deggendorf	Otzing	Deggendorf	n
TABERTSHAUSEN 10/5A	WWA Deggendorf	Aholming	Deggendorf	n
MAXMUEHLE 6 C	WWA Deggendorf	Moos	Deggendorf	n
HAFNERMUEHLE ZFN 1	WWA Deggendorf	Plattling, St	Deggendorf	n
Niederpöring B 98A	WWA Deggendorf	Oberpöring	Deggendorf	n
SCHILTORN	WWA Deggendorf	Plattling, St	Deggendorf	n
FORSTERN/MOOS	WWA Deggendorf	Moos	Deggendorf	n
Pielweichs B 40	WWA Deggendorf	Plattling, St	Deggendorf	n
Pielweichs B 41	WWA Deggendorf	Aholming	Deggendorf	j
Niederpoering B 42	WWA Deggendorf	Aholming	Deggendorf	n
Niederpoering B 43	WWA Deggendorf	Otzing	Deggendorf	n
Niederpoering B 44	WWA Deggendorf	Aholming	Deggendorf	n
Niederpoering B 45	WWA Deggendorf	Oberpöring	Deggendorf	j
Niederpoering B 46	WWA Deggendorf	Oberpöring	Deggendorf	n
Niederpoering B 47	WWA Deggendorf	Oberpöring	Deggendorf	n
Niederpoering B 48	WWA Deggendorf	Oberpöring	Deggendorf	n
OBERPOERING B 49	WWA Deggendorf	Oberpöring	Deggendorf	n
Oberpoering B 50	WWA Deggendorf	Oberpöring	Deggendorf	n

PIELWEICHS B 91	WWA Deggendorf	Plattling, St	Deggendorf	n
Pielweichs B 92	WWA Deggendorf	Aholming	Deggendorf	n
NIEDERPOERING B 93	WWA Deggendorf	Otzing	Deggendorf	n
NIEDERPOERING B 94	WWA Deggendorf	Otzing	Deggendorf	n
NIEDERPOERING B 95	WWA Deggendorf	Aholming	Deggendorf	n
NIEDERPOERING B 96	WWA Deggendorf	Oberpöding	Deggendorf	n
Niederpoering B 97	WWA Deggendorf	Oberpöding	Deggendorf	n
NIEDERPOERING B 98	WWA Deggendorf	Oberpöding	Deggendorf	n
OBERPOERING B 99	WWA Deggendorf	Oberpöding	Deggendorf	n
ISARMUEND B 31	WWA Deggendorf	Moos	Deggendorf	n
ISARMUEND B 32A	WWA Deggendorf	Moos	Deggendorf	n
MAXMUEHLE B 33	WWA Deggendorf	Plattling, St	Deggendorf	n
MAXMUEHLE B 34	WWA Deggendorf	Plattling, St	Deggendorf	n
ISAR KM 4.3 B 35	WWA Deggendorf	Moos	Deggendorf	n
PLANKENHOLZ B 36	WWA Deggendorf	Plattling, St	Deggendorf	n
PFARRERKREUT B 37	WWA Deggendorf	Plattling, St	Deggendorf	n
ANGERGRIES B 38	WWA Deggendorf	Plattling, St	Deggendorf	n
PLATTLING B 39A	WWA Deggendorf	Plattling, St	Deggendorf	n
AHOLMING B 39	WWA Deggendorf	Aholming	Deggendorf	n
HOLZSCHWAIG B 73	WWA Deggendorf	Plattling, St	Deggendorf	n
FISCHERDORF B 74	WWA Deggendorf	Deggendorf, GKSt	Deggendorf	n
TANNENHOLZ B 75	WWA Deggendorf	Plattling, St	Deggendorf	n
FISCHERDORF B 76	WWA Deggendorf	Deggendorf, GKSt	Deggendorf	n
ISAR KM 1.6 B 77	WWA Deggendorf	Deggendorf, GKSt	Deggendorf	n
STARZENBACHHOLZ B 78	WWA Deggendorf	Plattling, St	Deggendorf	n
STARZENBACHHOLZ B 79	WWA Deggendorf	Plattling, St	Deggendorf	n
PANKOFEN B 80	WWA Deggendorf	Plattling, St	Deggendorf	n
PANKOFEN B 81	WWA Deggendorf	Plattling, St	Deggendorf	n
PANKOFEN B 82	WWA Deggendorf	Plattling, St	Deggendorf	n
PLATTLING B 83	WWA Deggendorf	Plattling, St	Deggendorf	n
ISAR KM 9.35 B 84A	WWA Deggendorf	Plattling, St	Deggendorf	n
KARLSHOF B 86	WWA Deggendorf	Otzing	Deggendorf	n
LAILLING B 87	WWA Deggendorf	Otzing	Deggendorf	n
LAILLING B 88	WWA Deggendorf	Otzing	Deggendorf	n
OTZING B 89	WWA Deggendorf	Otzing	Deggendorf	n
OTZING B 90	WWA Deggendorf	Otzing	Deggendorf	n
PIELWEICHS B 396	WWA Deggendorf	Plattling, St	Deggendorf	j
OTZING B 397	WWA Deggendorf	Otzing	Deggendorf	j
LAILLING B 398	WWA Deggendorf	Otzing	Deggendorf	j
LAILLING B 399	WWA Deggendorf	Oberpöding	Deggendorf	j
NIEDERPOERING B 400	WWA Deggendorf	Oberpöding	Deggendorf	n
NIEDERPOERING B 510	WWA Deggendorf	Oberpöding	Deggendorf	n
NEUTIEFENWEG B 511	WWA Deggendorf	Aholming	Deggendorf	j
AHOLMING B 512	WWA Deggendorf	Aholming	Deggendorf	j
AHOLMING B 513	WWA Deggendorf	Aholming	Deggendorf	j
AHOLMING B 514	WWA Deggendorf	Aholming	Deggendorf	j
SCHILTORN-FLUTMULDE	WWA Deggendorf	Plattling, St	Deggendorf	n
SCHILTORN-LÖSCHWASSER	WWA Deggendorf	Plattling, St	Deggendorf	n
Isarvorland P1	WWA Deggendorf	Moos	Deggendorf	n
Isarvorland P2	WWA Deggendorf	Plattling, St	Deggendorf	n
Isarvorland P3	WWA Deggendorf	Plattling, St	Deggendorf	n
Isarvorland P4	WWA Deggendorf	Plattling, St	Deggendorf	n
Isarvorland P5	WWA Deggendorf	Plattling, St	Deggendorf	n
Isarvorland P6	WWA Deggendorf	Plattling, St	Deggendorf	n
Geiselhöring T3	WWA Deggendorf	Geiselhöring, St	Straubing-Bogen	j
HEISSESHEIM 53	WWA Donauwörth	Mertingen	Donau-Ries	n
RAIN 112	WWA Donauwörth	Rain, St	Donau-Ries	n

WEMDING 48C	WWA Donauwörth	Wemding, St	Donau-Ries	n
WWA_2103 Wertach vital	WWA Donauwörth	Augsburg		n
WWA_2101 Wertach vital	WWA Donauwörth	Augsburg		n
GENDERKINGEN BHF. 64a	WWA Donauwörth	Genderkingen	Donau-Ries	j
MUNNINGEN W11	WWA Donauwörth	Munningen	Donau-Ries	n
GROSSELFINGEN E4A	WWA Donauwörth	Nördlingen, GKSt	Donau-Ries	n
MONHEIM 568	WWA Donauwörth	Monheim, St	Donau-Ries	n
Bobingen-NO. 578	WWA Donauwörth	Bobingen, St	Augsburg	n
KOENIGSBRUNN 581a	WWA Donauwörth	Königsbrunn, St	Augsburg	n
Augsburg 596	WWA Donauwörth	Augsburg		n
Graben 602	WWA Donauwörth	Graben	Augsburg	n
DERCHING 638	WWA Donauwörth	Friedberg, St	Aichach-Friedberg	n
Lechhausen 640 (08195)	WWA Donauwörth	Augsburg		n
Lechhausen 642 (08197)	WWA Donauwörth	Augsburg		n
Lechhausen 643 (08198)	WWA Donauwörth	Augsburg		n
Lechhausen 645 (08200)	WWA Donauwörth	Augsburg		n
TODTENWEIS 738	WWA Donauwörth	Todtenweis	Aichach-Friedberg	n
MUEHLHAUSEN 742	WWA Donauwörth	Affing	Aichach-Friedberg	n
WEHRINGEN Q2	WWA Donauwörth	Wehringen	Augsburg	n
GENNACH 979	WWA Donauwörth	Langerringen	Augsburg	j
THIERHAUPTEN-S. D 36	WWA Donauwörth	Rehling	Aichach-Friedberg	j
THIERHAUPTEN D 41	WWA Donauwörth	Thierhaupten, M	Augsburg	j
Auchseshaim D 54	WWA Donauwörth	Donauwörth, St	Donau-Ries	n
MERTINGEN D 55	WWA Donauwörth	Mertingen	Donau-Ries	n
Lechhausen 98B (08259)	WWA Donauwörth	Augsburg		n
Niederschönenfeld 109B	WWA Donauwörth	Niederschönenfeld	Donau-Ries	j
GERSTHOFEN TB NR. 9	WWA Donauwörth	Gersthofen, St	Augsburg	n
SANKT AFRA (24404)	WWA Donauwörth	Mering, M	Aichach-Friedberg	j
ADELSRIED TA 1 F	WWA Donauwörth	Adelsried	Augsburg	n
ADELSRIED TA 1-T1 (Doppelmessstelle) 1.Tertiär_gwl	WWA Donauwörth	Adelsried	Augsburg	n
ADELSRIED TA 1-T2	WWA Donauwörth	Adelsried	Augsburg	n
HAUSEN TA 2 F	WWA Donauwörth	Steindorf	Aichach-Friedberg	n
HAUSEN TA 2- T1(Doppelmessstelle) 1.Tertiär_gwl	WWA Donauwörth	Steindorf	Aichach-Friedberg	n
HAUSEN TA 2-T2	WWA Donauwörth	Steindorf	Aichach-Friedberg	n
Meitingen T3 flach	WWA Donauwörth	Meitingen, M	Augsburg	n
Meitingen T3 tief	WWA Donauwörth	Meitingen, M	Augsburg	n
Kleinaitingen T2 flach	WWA Donauwörth	Kleinaitingen	Augsburg	n
Kleinaitingen T2 tief	WWA Donauwörth	Kleinaitingen	Augsburg	n
Obergriesbach T5	WWA Donauwörth	Obergriesbach	Aichach-Friedberg	j
Haslangkreit T6	WWA Donauwörth	Kühbach, M	Aichach-Friedberg	j
Zusmarshausen T7	WWA Donauwörth	Zusmarshausen, M	Augsburg	n
Bollstadt W1	WWA Donauwörth	Amerdingen	Donau-Ries	j
Göggingen T1tief	WWA Donauwörth	Augsburg		n
Göggingen T1flach	WWA Donauwörth	Augsburg		n
Kaisheim W3	WWA Donauwörth	Kaisheim, M	Donau-Ries	n
Gempfung W4	WWA Donauwörth	Rain, St	Donau-Ries	j
Gersthofen_LEW_ehem_TB1	WWA Donauwörth	Gersthofen, St	Augsburg	n
WWA_9901 Wertach vital	WWA Donauwörth	Augsburg		n
Stauquelle Steindorf	WWA Donauwörth	Steindorf	Aichach-Friedberg	j
HWF-DON P1	WWA Donauwörth	Donauwörth, St	Donau-Ries	n
HWF-DON P2	WWA Donauwörth	Donauwörth, St	Donau-Ries	n
HWF-DON P4	WWA Donauwörth	Donauwörth, St	Donau-Ries	n
HWF-DON P5	WWA Donauwörth	Donauwörth, St	Donau-Ries	n
Insel Ried HWF B4	WWA Donauwörth	Donauwörth, St	Donau-Ries	n

Putzmühle P1	WWA Donauwörth	Merching	Aichach-Friedberg	n
Putzmühle P2	WWA Donauwörth	Steindorf	Aichach-Friedberg	n
Putzmühle P3	WWA Donauwörth	Steindorf	Aichach-Friedberg	n
Putzmühle P4	WWA Donauwörth	Steindorf	Aichach-Friedberg	n
IC5 Putzmühle P5	WWA Donauwörth	Merching	Aichach-Friedberg	n
IC3 Plankmühle P6	WWA Donauwörth	Schmiechen	Aichach-Friedberg	n
Merching P1	WWA Donauwörth	Merching	Aichach-Friedberg	n
MERTINGEN 8C	WWA Donauwörth	Mertingen	Donau-Ries	j
Merching P2	WWA Donauwörth	Merching	Aichach-Friedberg	n
Merching P3	WWA Donauwörth	Mering, M	Aichach-Friedberg	n
Merching P4	WWA Donauwörth	Mering, M	Aichach-Friedberg	n
Merching P5	WWA Donauwörth	Merching	Aichach-Friedberg	n
Merching P8	WWA Donauwörth	Merching	Aichach-Friedberg	n
Merching P9	WWA Donauwörth	Merching	Aichach-Friedberg	n
ALLMANNSHOFEN 16A	WWA Donauwörth	Allmannshofen	Augsburg	n
Merching P10	WWA Donauwörth	Mering, M	Aichach-Friedberg	n
SCHLUESSELHOF 12	WWA Donauwörth	Neu-Ulm, GKSt	Neu-Ulm	n
BURLAFINGEN 14	WWA Donauwörth	Neu-Ulm, GKSt	Neu-Ulm	n
HELMERINGEN 31A	WWA Donauwörth	Lauingen (Donau), St	Dillingen a.d.Donau	n
KICKLINGEN 38	WWA Donauwörth	Dillingen/Donau, GKSt	Dillingen a.d.Donau	n
BENNINGEN 5	WWA Kempten	Benningen	Unterallgäu	n
SENDEN 6B	WWA Donauwörth	Senden, St	Neu-Ulm	j
B.WOERRISHOFEN 493	WWA Kempten	Bad Wörishofen, St	Unterallgäu	n
ZAISERTSHOFEN 678	WWA Kempten	Tussenhausen, M	Unterallgäu	n
WULLENSTETTEN 751	WWA Donauwörth	Senden, St	Neu-Ulm	n
THAL 752	WWA Donauwörth	Vöhringen, St	Neu-Ulm	n
AU 753	WWA Donauwörth	Illertissen, St	Neu-Ulm	n
BETLINSHAUSEN 754	WWA Donauwörth	Illertissen, St	Neu-Ulm	n
PLESS 755	WWA Kempten	Pleiß	Unterallgäu	n
BOOS 756	WWA Kempten	Boos	Unterallgäu	n
ALTENSTEIG B7 787	WWA Kempten	Dirlewang, M	Unterallgäu	n
BERGHEIM B-Q 790	WWA Donauwörth	Mödingen	Dillingen a.d.Donau	n
BERGHEIM, BO.C 866	WWA Donauwörth	Finningen	Dillingen a.d.Donau	n
KIRCHHEIM BO B 946	WWA Kempten	Salgen	Unterallgäu	n
HOHENRAUNAU 798	WWA Donauwörth	Krumbach(Schwaben), St	Günzburg	n
GUNDREMMINGEN 25C	WWA Donauwörth	Gundremmingen	Günzburg	j
DO-RIED-HOLZHEIM 834	WWA Donauwörth	Holzheim (Dillingen)	Dillingen a.d.Donau	j
DO-RIED-WERTINGEN 841	WWA Donauwörth	Wertingen, St	Dillingen a.d.Donau	j
THANNHAUSEN A, TB 886	WWA Donauwörth	Burtenbach, M	Günzburg	n
THANNHAUSEN A, FB 889	WWA Donauwörth	Burtenbach, M	Günzburg	n
WEILBACH 897	WWA Kempten	Pfaffenhausen, M	Unterallgäu	n
UNTEREICHEN 931	WWA Donauwörth	Altenstadt, M	Neu-Ulm	j
EGG D 4	WWA Kempten	Egg a.d.Günz	Unterallgäu	n
BETLINSHAUSEN 969	WWA Donauwörth	Illertissen, St	Neu-Ulm	n
AU 970	WWA Donauwörth	Illertissen, St	Neu-Ulm	n
HEIMERTINGEN 972	WWA Kempten	Heimertingen	Unterallgäu	n
KETTERSCHAUSEN D 5	WWA Kempten	Kettershausen	Unterallgäu	n
ICHENHAUSEN D 6	WWA Donauwörth	Ichenhausen, St	Günzburg	j
OBENHAUSEN D 13	WWA Donauwörth	Buch, M	Neu-Ulm	j
SONTHEIM D 14	WWA Kempten	Sontheim	Unterallgäu	n
REUTTI D 21	WWA Donauwörth	Neu-Ulm, GKSt	Neu-Ulm	n
PFUHL D 22A	WWA Donauwörth	Neu-Ulm, GKSt	Neu-Ulm	n
STEINHEIM D 23	WWA Donauwörth	Neu-Ulm, GKSt	Neu-Ulm	j
WEILHEIM D 43	WWA Donauwörth	Blindheim	Dillingen a.d.Donau	n
MOERSLINGEN D 44	WWA Donauwörth	Finningen	Dillingen a.d.Donau	j
WITTSLINGEN D 45	WWA Donauwörth	Wittislingen, M	Dillingen a.d.Donau	n
FRAUENRIEDHAUSEN D 48	WWA Donauwörth	Lauingen (Donau), St	Dillingen a.d.Donau	j

BENNINGEN D 64	WWA Kempten	Benningen	Unterallgäu	n
OTTOBEUREN D 67	WWA Kempten	Ottobeuren, M	Unterallgäu	n
VOEHRINGEN/ILLERZ.D70A	WWA Donauwörth	Vöhringen, St	Neu-Ulm	n
VOEHRINGEN D 71	WWA Donauwörth	Vöhringen, St	Neu-Ulm	j
VOEHRINGEN D 72	WWA Donauwörth	Vöhringen, St	Neu-Ulm	n
AU/KLAERANLAGE D 74	WWA Donauwörth	Illertissen, St	Neu-Ulm	j
AU/BELLENB.STR. D 75	WWA Donauwörth	Illertissen, St	Neu-Ulm	n
AU/AUSLAUFWERKSTR.D76	WWA Donauwörth	Illertissen, St	Neu-Ulm	n
AU/PARKPL.Nr.109 D 77	WWA Donauwörth	Illertissen, St	Neu-Ulm	n
AU/BRANDENB.Str. D 78	WWA Donauwörth	Illertissen, St	Neu-Ulm	n
Türkheim Oberfeld	WWA Kempten	Türkheim, M	Unterallgäu	n
LUDWIGSFELD B1	WWA Donauwörth	Neu-Ulm, GKSt	Neu-Ulm	n
GURRENHOF B2	WWA Donauwörth	Neu-Ulm, GKSt	Neu-Ulm	n
GERLENHOFEN B3	WWA Donauwörth	Neu-Ulm, GKSt	Neu-Ulm	j
THANNHAUSEN Q/A	WWA Donauwörth	Burtenbach, M	Günzburg	n
MINDELHEIM GN B1	WWA Kempten	Mindelheim, St	Unterallgäu	j
BUCH/UHRENFABRIK	WWA Donauwörth	Buch, M	Neu-Ulm	n
VOLKERTSHOFEN B5	WWA Donauwörth	Pfaffenhofen/Roth, M	Neu-Ulm	j
Tafertshofen	WWA Kempten	Kettershausen	Unterallgäu	n
MARKT GROENENBACH	WWA Kempten	Grönenbach, M	Unterallgäu	n
RIEDHEIM	WWA Donauwörth	Leipheim, St	Günzburg	j
OTTERW./NIEDERRIEDEN	WWA Kempten	Niederrieden	Unterallgäu	n
WORINGEN (XI)	WWA Kempten	Woringen	Unterallgäu	j
WERTINGEN (Artes.)	WWA Donauwörth	Schwenningen	Dillingen a.d.Donau	j
GUNDREMMINGEN TB	WWA Donauwörth	Gundremmingen	Günzburg	j
Tiefenried GS1	WWA Kempten	Kirchheim i.Schw., M	Unterallgäu	n
Lohhof GS2	WWA Kempten	Mindelheim, St	Unterallgäu	n
Krumbach WWA	WWA Donauwörth	Krumbach(Schwaben), St	Günzburg	n
Illertissen T 12	WWA Donauwörth	Illertissen, St	Neu-Ulm	j
Kellmünz T 19	WWA Donauwörth	Kellmünz a.d.Iller, M	Neu-Ulm	j
Roggenburg T 13	WWA Donauwörth	Roggenburg	Neu-Ulm	j
Aumühlquelle 27/2	WWA Kempten	Buxheim (Schw.)	Unterallgäu	n
ILLER KM 25.2 2517/EB23	WWA Donauwörth	Illertissen, St	Neu-Ulm	n
ILLERTISSEN 1901	WWA Donauwörth	Illertissen, St	Neu-Ulm	n
ILLERTISSEN 2001	WWA Donauwörth	Illertissen, St	Neu-Ulm	n
ILLERTISSEN 2101	WWA Donauwörth	Illertissen, St	Neu-Ulm	n
ILLERTISSEN 2102	WWA Donauwörth	Illertissen, St	Neu-Ulm	n
ILLERTISSEN 2204	WWA Donauwörth	Illertissen, St	Neu-Ulm	n
ILLERTISSEN 2304	WWA Donauwörth	Illertissen, St	Neu-Ulm	n
BELLENBERG/MUEHLBACH A	WWA Donauwörth	Bellenberg	Neu-Ulm	n
AU/ILLERTISSEN I	WWA Donauwörth	Illertissen, St	Neu-Ulm	n
BETLINSH./ILLERTISS.K	WWA Donauwörth	Illertissen, St	Neu-Ulm	n
VOEHRINGER GRIES 1301	WWA Donauwörth	Vöhringen, St	Neu-Ulm	n
AUWALD VOEHR. 1503	WWA Donauwörth	Vöhringen, St	Neu-Ulm	n
IM BRAND VOEHR. 1502	WWA Donauwörth	Vöhringen, St	Neu-Ulm	n
AUWALD VOEHR. 1605	WWA Donauwörth	Vöhringen, St	Neu-Ulm	n
ZELLER MUEHLBACH 1302	WWA Donauwörth	Vöhringen, St	Neu-Ulm	n
ILLERTISSEN/AUWALD B1	WWA Donauwörth	Illertissen, St	Neu-Ulm	n
NOERDL.ILLERZELL 1101	WWA Donauwörth	Vöhringen, St	Neu-Ulm	n
ILLERZELL LUESS. 1102	WWA Donauwörth	Senden, St	Neu-Ulm	n
ILLERZELL SPORTPL 1103	WWA Donauwörth	Vöhringen, St	Neu-Ulm	n
ILLERZELL N.OESTL.1106	WWA Donauwörth	Vöhringen, St	Neu-Ulm	n
ILLERZELL SUEDL. 1202	WWA Donauwörth	Vöhringen, St	Neu-Ulm	n
VOEHRINGEN S-MUE 1303	WWA Donauwörth	Vöhringen, St	Neu-Ulm	n
VOEHRINGEN NOERDL 1304	WWA Donauwörth	Vöhringen, St	Neu-Ulm	n
VOEHRINGEN ILLER 1401	WWA Donauwörth	Vöhringen, St	Neu-Ulm	n
VOEHRINGEN STR. 1402	WWA Donauwörth	Vöhringen, St	Neu-Ulm	n

BELLENBERG/WANGEN 1601	WWA Donauwörth	Bellenberg	Neu-Ulm	n
BELLENB./TANGENTE 1603	WWA Donauwörth	Bellenberg	Neu-Ulm	n
BELLENB./MUEHLB. 1604	WWA Donauwörth	Bellenberg	Neu-Ulm	n
BELLENB./ILLERUF. 1701	WWA Donauwörth	Bellenberg	Neu-Ulm	n
BELLENBERGER AU 1702	WWA Donauwörth	Bellenberg	Neu-Ulm	n
PAFFENHOFEN/ZUSAM 4	WWA Donauwörth	Buttenwiesen	Dillingen a.d.Donau	n
GUNDELFINGERMOOS B3	WWA Donauwörth	Gundelfingen/Donau, St	Dillingen a.d.Donau	j
GUNDELFINGERMOOS B5	WWA Donauwörth	Gundelfingen/Donau, St	Dillingen a.d.Donau	n
Bellenberg, Gablonzweg, Unterflur	WWA Donauwörth	Bellenberg	Neu-Ulm	n
Bellenberg, Leipziger Straße, Unterflur	WWA Donauwörth	Bellenberg	Neu-Ulm	n
Bellenberg, Illertaltangente, Unterflur	WWA Donauwörth	Bellenberg	Neu-Ulm	n
Bellenberg, Grieshofweg, Unterflur	WWA Donauwörth	Bellenberg	Neu-Ulm	n
Bellenberg, Parkplatz Sportanlage	WWA Donauwörth	Bellenberg	Neu-Ulm	n
Bellenberg, südl. Sportanlage	WWA Donauwörth	Bellenberg	Neu-Ulm	n
KNELLENDORF VB C 170	WWA Kronach	Kronach, St	Kronach	j
NENTSCHAU 29	WWA Hof	Regnitzlosau	Hof	j
Dietersdorf (KMS1)	WWA Kronach	Seißlach, St	Coburg	j
EBERSDORF/COB. (KMS 3)	WWA Kronach	Ebersdorf b.Coburg	Coburg	j
MITWITZ(STEINACHTAL) A	WWA Kronach	Mitwitz, M	Kronach	n
HOEHN (S1)	WWA Kronach	Neustadt b.Coburg,GKSt	Coburg	j
GÖSSERSDORF (S 2)	WWA Kronach	Weißbrunn	Kronach	j
Schottenstein KMS 2	WWA Kronach	Itzgrund	Coburg	j
Küps Q 1	WWA Kronach	Küps, M	Kronach	j
Heldritt	WWA Kronach	Bad Rodach b.Coburg, St	Coburg	j
Zweiwege-Quellen 4/2	WWA Kronach	Ludwigsstadt, St	Kronach	j
Weidenbrunnen am Waldstein	WWA Hof	Sparneck, M	Hof	j
Poppenreuth	WWA Hof	Münchberg, St	Hof	j
Hallmeyerquelle	WWA Hof	Kirchenlamitz, St	Wunsiedel/Fichtelgeb.	j
SR/GW FICHTELGEB. 01	WWA Hof	Sparneck, M	Hof	n
SR/GW FICHTELGEB. 05	WWA Hof	Weißstadter Forst-Nord (gemfrei)	Wunsiedel/Fichtelgeb.	j
SR/GW FICHTELGEB. 06	WWA Hof	Sparneck, M	Hof	j
KOTHAU 134A	WWA Ingolstadt	Ingolstadt		j
BAUMANNSHOF 138	WWA Ingolstadt	Manching, M	Pfaffenhofen a.d.Ilm	j
Hollenbach	WWA Ingolstadt	Ehekirchen	Neuburg-Schrobenhausen	j
Schnödhof-Kapelle Q4	WWA Ingolstadt	Burgheim, M	Neuburg-Schrobenhausen	j
Gietlhausen	WWA Ingolstadt	Neuburg a.d.Donau,GKSt	Neuburg-Schrobenhausen	j
EBENHAUSEN NEU 125	WWA Ingolstadt	Baar-Ebenhausen	Pfaffenhofen a.d.Ilm	j
PICHL 126B	WWA Ingolstadt	Manching, M	Pfaffenhofen a.d.Ilm	j
WESTENHAUSEN 135	WWA Ingolstadt	Manching, M	Pfaffenhofen a.d.Ilm	j
MUENCHSMUENSTER 141A	WWA Ingolstadt	Münchsmünster	Pfaffenhofen a.d.Ilm	n
LENTING A BR. K 2	WWA Ingolstadt	Lenting	Eichstätt	j
ILMENDORF 140 A	WWA Ingolstadt	Geisenfeld, St	Pfaffenhofen a.d.Ilm	j
MARIENSTEIN 35DA	WWA Ingolstadt	Eichstätt, GKSt	Eichstätt	j
BADANHAUSEN 8B	WWA Ingolstadt	Kinding, M	Eichstätt	j
WASSERZELL 37B	WWA Ingolstadt	Eichstätt, GKSt	Eichstätt	n
BOEHMING V 10A	WWA Ingolstadt	Kipfenberg, M	Eichstätt	j
LANDERSHOFEN VIII	WWA Ingolstadt	Eichstätt, GKSt	Eichstätt	j
MOOS 114A	WWA Ingolstadt	Burgheim, M	Neuburg-Schrobenhausen	n
HOHENRIED 131C	WWA Ingolstadt	Brunnen	Neuburg-Schrobenhausen	n
KARLSKRON-PROBF. 132C	WWA Ingolstadt	Karlskron	Neuburg-Schrobenhausen	j
THEISSING 634	WWA Ingolstadt	Großmehring	Eichstätt	j
WETTSTETTEN II 635	WWA Ingolstadt	Wettstetten	Eichstätt	n
KINDING 692	WWA Ingolstadt	Kinding, M	Eichstätt	j
UNTEREMMENDORF 693	WWA Ingolstadt	Kinding, M	Eichstätt	j

PFRAUNDORF 625A	WWA Ingolstadt	Kinding, M	Eichstätt	j
FELDKIRCHEN 116A	WWA Ingolstadt	Neuburg a.d.Donau,GKSt	Neuburg-Schrobenhausen	n
BURGHEIM 921	WWA Ingolstadt	Burgheim, M	Neuburg-Schrobenhausen	n
ARNSBERG 927	WWA Ingolstadt	Kipfenberg, M	Eichstätt	j
GUNGOLDING 928	WWA Ingolstadt	Kipfenberg, M	Eichstätt	j
SCHROBENHAUSEN D 17	WWA Ingolstadt	Schrobenhausen, St	Neuburg-Schrobenhausen	n
ALTENDORF D 19	WWA Ingolstadt	Mörnsheim, M	Eichstätt	j
ADELSHAUSER BERG B 4	WWA Ingolstadt	Karlskron	Neuburg-Schrobenhausen	n
ASCHELSRIED B 6	WWA Ingolstadt	Karlskron	Neuburg-Schrobenhausen	n
LICHTENAU B1	WWA Ingolstadt	Weichering	Neuburg-Schrobenhausen	n
BERGHEIM B4	WWA Ingolstadt	Bergheim	Neuburg-Schrobenhausen	j
DUENZLAU B5	WWA Ingolstadt	Buxheim (OB)	Eichstätt	j
EICHSTAETT 2	WWA Ingolstadt	Eichstätt, GKSt	Eichstätt	j
OBERDOLLING/HARLANDEN W1	WWA Ingolstadt	Oberdolling	Eichstätt	j
ROHRBACH HWF P20	WWA Ingolstadt	Rohrbach	Pfaffenhofen a.d.Ilm	n
ROHRBACH HWF P23	WWA Ingolstadt	Rohrbach	Pfaffenhofen a.d.Ilm	n
ROHRBACH GW1	WWA Ingolstadt	Rohrbach	Pfaffenhofen a.d.Ilm	n
ROHRBACH GW2	WWA Ingolstadt	Rohrbach	Pfaffenhofen a.d.Ilm	n
ROHRBACH GW3	WWA Ingolstadt	Rohrbach	Pfaffenhofen a.d.Ilm	n
ROHRBACH GW4	WWA Ingolstadt	Rohrbach	Pfaffenhofen a.d.Ilm	n
ROHRBACH GW5	WWA Ingolstadt	Rohrbach	Pfaffenhofen a.d.Ilm	n
ROHRBACH GW6	WWA Ingolstadt	Rohrbach	Pfaffenhofen a.d.Ilm	n
ROHRBACH GW7	WWA Ingolstadt	Rohrbach	Pfaffenhofen a.d.Ilm	n
ROHRBACH GW8	WWA Ingolstadt	Rohrbach	Pfaffenhofen a.d.Ilm	n
HWF BAAR-EBENHAUSEN BaEb04	WWA Ingolstadt	Baar-Ebenhausen	Pfaffenhofen a.d.Ilm	n
HWF BAAR-EBENHAUSEN BaEb08	WWA Ingolstadt	Baar-Ebenhausen	Pfaffenhofen a.d.Ilm	n
HWF BAAR-EBENHAUSEN BaEb12	WWA Ingolstadt	Baar-Ebenhausen	Pfaffenhofen a.d.Ilm	n
HWF BAAR-EBENHAUSEN BaEb15	WWA Ingolstadt	Baar-Ebenhausen	Pfaffenhofen a.d.Ilm	n
HWF BAAR-EBENHAUSEN BaEb21	WWA Ingolstadt	Baar-Ebenhausen	Pfaffenhofen a.d.Ilm	n
UNTERWEILENBACH T5	WWA Ingolstadt	Aresing	Neuburg-Schrobenhausen	j
MANCHING FLUGPLATZ	WWA Ingolstadt	Ernsgaden	Pfaffenhofen a.d.Ilm	j
BSM 1 SULZRENATURIERUNG (Böse Frau)	WWA Ingolstadt	Beilngries, St	Eichstätt	n
BSM 2 SULZRENATURIERUNG (Ärztehaus)	WWA Ingolstadt	Beilngries, St	Eichstätt	n
BSM 3 SULZRENATURIERUNG (Brauerei)	WWA Ingolstadt	Beilngries, St	Eichstätt	n
BSM 4 SULZRENATURIERUNG (Park)	WWA Ingolstadt	Beilngries, St	Eichstätt	n
BSM 5 SULZRENATURIERUNG (Kindergarten)	WWA Ingolstadt	Beilngries, St	Eichstätt	n
BSM 6 SULZRENATURIERUNG (Pferdekoppel)	WWA Ingolstadt	Beilngries, St	Eichstätt	n
BSM 7 SULZRENATURIERUNG (Schulhaus)	WWA Ingolstadt	Beilngries, St	Eichstätt	n
BSM BK 3 HABERMEYER	WWA Ingolstadt	Neuburg a.d.Donau,GKSt	Neuburg-Schrobenhausen	n
BSM BK 5 STADTWERKE ND	WWA Ingolstadt	Neuburg a.d.Donau,GKSt	Neuburg-Schrobenhausen	n
RIEDENSHEIM BS13	WWA Ingolstadt	Rennertshofen, M	Neuburg-Schrobenhausen	n
Ammerfeld, B1	WWA Ingolstadt	Rennertshofen, M	Neuburg-Schrobenhausen	j
RIEDENSHEIM BS8	WWA Ingolstadt	Rennertshofen, M	Neuburg-Schrobenhausen	n
BSM 1 SOB HWF (PARKPLATZ)	WWA Ingolstadt	Schrobenhausen, St	Neuburg-Schrobenhausen	n
BSM 2 SOB HWF (BRUECKE)	WWA Ingolstadt	Schrobenhausen, St	Neuburg-Schrobenhausen	n

BSM 3 SOB HWF (AM BAD)	WWA Ingolstadt	Schrobenhausen, St	Neuburg-Schrobenhausen	n
BSM 4 SOB HWF (IM BAD)	WWA Ingolstadt	Schrobenhausen, St	Neuburg-Schrobenhausen	n
BSM 5 SOB HWF (AM STEINBACH)	WWA Ingolstadt	Schrobenhausen, St	Neuburg-Schrobenhausen	n
BSM 6 SOB HWF (SIEDLUNG)	WWA Ingolstadt	Schrobenhausen, St	Neuburg-Schrobenhausen	n
BSM 7 SOB HWF (RANDGEBIET VILLA)	WWA Ingolstadt	Schrobenhausen, St	Neuburg-Schrobenhausen	n
MITTL.DONAU NEU	WWA Ingolstadt	Vohburg a.d.Donau, St	Pfaffenhofen a.d.Ilm	n
GWM1 DONAU AUEN	WWA Ingolstadt	Neuburg a.d.Donau,GKSt	Neuburg-Schrobenhausen	n
GWM2 DONAU AUEN	WWA Ingolstadt	Neuburg a.d.Donau,GKSt	Neuburg-Schrobenhausen	n
GWM3 DONAU AUEN	WWA Ingolstadt	Neuburg a.d.Donau,GKSt	Neuburg-Schrobenhausen	n
GWM4 DONAU AUEN	WWA Ingolstadt	Weichering	Neuburg-Schrobenhausen	n
GWM5 DONAU AUEN	WWA Ingolstadt	Neuburg a.d.Donau,GKSt	Neuburg-Schrobenhausen	n
GWM6 DONAU AUEN	WWA Ingolstadt	Weichering	Neuburg-Schrobenhausen	n
GWM7 DONAU AUEN	WWA Ingolstadt	Ingolstadt		n
GWM8 DONAU AUEN	WWA Ingolstadt	Ingolstadt		n
GWM9 DONAU AUEN	WWA Ingolstadt	Weichering	Neuburg-Schrobenhausen	n
Ger-A GEROLFING	WWA Ingolstadt	Ingolstadt		n
GEROLFING B	WWA Ingolstadt	Ingolstadt		j
Ger-C GEROLFING	WWA Ingolstadt	Ingolstadt		n
Ger-E GEROLFING	WWA Ingolstadt	Ingolstadt		n
B1 GEROLFING	WWA Ingolstadt	Ingolstadt		n
BK1 WOLNZACH	WWA Ingolstadt	Wolnzach, M	Pfaffenhofen a.d.Ilm	n
BK2 WOLNZACH	WWA Ingolstadt	Wolnzach, M	Pfaffenhofen a.d.Ilm	n
BK3 WOLNZACH	WWA Ingolstadt			n
BK4 WOLNZACH	WWA Ingolstadt	Wolnzach, M	Pfaffenhofen a.d.Ilm	n
BK6 WOLNZACH	WWA Ingolstadt	Wolnzach, M	Pfaffenhofen a.d.Ilm	n
MITTELDEICH EISERNER STEG LANDSEITIG GWM 1	WWA Ingolstadt	Vohburg a.d.Donau, St	Pfaffenhofen a.d.Ilm	n
MITTELDEICH EISERNER STEG DONAUSEITIG GWM2	WWA Ingolstadt	Vohburg a.d.Donau, St	Pfaffenhofen a.d.Ilm	n
Koesching am Duerrnhof NEU	WWA Ingolstadt			j
Buxheim Moosmühle 120 NEU	WWA Ingolstadt	Buxheim (OB)	Eichstätt	j
Pondorf B2	WWA Ingolstadt	Altmannstein, M	Eichstätt	j
Hitzhofen GWM 7	WWA Ingolstadt			j
Schweitenkirchen tief	WWA Ingolstadt			j
Schweitenkirchen flach	WWA Ingolstadt			j
Wolnzach T2	WWA Ingolstadt	Wolnzach, M	Pfaffenhofen a.d.Ilm	j
Pörbach-Raitbach	WWA Ingolstadt			j
Dollnstein	WWA Ingolstadt	Dollnstein, M	Eichstätt	j
MOOS MO 7	WWA Ingolstadt	Burgheim, M	Neuburg-Schrobenhausen	n
HATZENHOFEN HA 2	WWA Ingolstadt	Rennertshofen, M	Neuburg-Schrobenhausen	n
SCHORN 1.1A	WWA Ingolstadt	Pöttmes, M	Aichach-Friedberg	n
SCHORN 1.2	WWA Ingolstadt	Pöttmes, M	Aichach-Friedberg	n
ABENBERG 3.1	WWA Ingolstadt	Pöttmes, M	Aichach-Friedberg	n
ABENBERG 3.2	WWA Ingolstadt	Pöttmes, M	Aichach-Friedberg	n
SANDIZELL 5.2	WWA Ingolstadt	Langenmosen	Neuburg-Schrobenhausen	n
RIED 8.1	WWA Ingolstadt	Ehekirchen	Neuburg-Schrobenhausen	n
RIED 8.2	WWA Ingolstadt	Ehekirchen	Neuburg-Schrobenhausen	n
KLINGSMOOS 9.1	WWA Ingolstadt	Königsmoos	Neuburg-Schrobenhausen	n
KLINGSMOOS 9.2	WWA Ingolstadt	Königsmoos	Neuburg-Schrobenhausen	n
GRABMUEHLE 11.2	WWA Ingolstadt	Langenmosen	Neuburg-Schrobenhausen	n
GRABMUEHLE 11.3	WWA Ingolstadt	Langenmosen	Neuburg-Schrobenhausen	n
LUDWIGSMOOS 12.01	WWA Ingolstadt	Königsmoos	Neuburg-Schrobenhausen	n
LAENGENMUEHLBACH 15.1	WWA Ingolstadt	Ehekirchen	Neuburg-Schrobenhausen	n
LAENGENMUEHLBACH 15.2	WWA Ingolstadt	Ehekirchen	Neuburg-Schrobenhausen	n
BALLERSDORF 23.02	WWA Ingolstadt	Rohrenfels	Neuburg-Schrobenhausen	n
STENGELHEIM 24.1	WWA Ingolstadt	Königsmoos	Neuburg-Schrobenhausen	n

STENGELHEIM 24.2	WWA Ingolstadt	Königsmoos	Neuburg-Schrobenhausen	n
ALTMANNSTETTEN 25.02	WWA Ingolstadt	Neuburg a.d.Donau,GKSt	Neuburg-Schrobenhausen	n
BRUNNEN 27.01	WWA Ingolstadt	Brunnen	Neuburg-Schrobenhausen	n
DETTENHOFEN 29.1	WWA Ingolstadt	Berg im Gau	Neuburg-Schrobenhausen	n
DETTENHOFEN 29.2	WWA Ingolstadt	Berg im Gau	Neuburg-Schrobenhausen	n
OBERGRASHEIM 30.01	WWA Ingolstadt	Königsmoos	Neuburg-Schrobenhausen	n
HEINRICHSHEIM 34.02	WWA Ingolstadt	Neuburg a.d.Donau,GKSt	Neuburg-Schrobenhausen	j
NIEDERARNBACH 35.1A	WWA Ingolstadt	Brunnen	Neuburg-Schrobenhausen	n
NIEDERARNBACH 35.2	WWA Ingolstadt	Brunnen	Neuburg-Schrobenhausen	n
KARLSHULD 37.01	WWA Ingolstadt	Karlschuld	Neuburg-Schrobenhausen	n
KARLSHULD 39.02	WWA Ingolstadt	Karlschuld	Neuburg-Schrobenhausen	n
WEICHERING 41.02	WWA Ingolstadt	Weichering	Neuburg-Schrobenhausen	n
LICHTENAU 45.02	WWA Ingolstadt	Weichering	Neuburg-Schrobenhausen	n
WEICHERING II	WWA Ingolstadt	Ingolstadt		n
WEICHERING III	WWA Ingolstadt	Weichering	Neuburg-Schrobenhausen	n
DEUBLING Q 1	WWA Ingolstadt	Karlskron	Neuburg-Schrobenhausen	n
GRASHEIM Q 3	WWA Ingolstadt	Karlschuld	Neuburg-Schrobenhausen	n
FERNMITTENHAUSEN T 1	WWA Ingolstadt	Ehekirchen	Neuburg-Schrobenhausen	n
LANGENMOSEN T 2	WWA Ingolstadt	Langenmosen	Neuburg-Schrobenhausen	n
BRUNNEN T 3	WWA Ingolstadt	Brunnen	Neuburg-Schrobenhausen	n
ADELSHAUSEN T 4	WWA Ingolstadt	Karlskron	Neuburg-Schrobenhausen	n
LICHTENAU T 5	WWA Ingolstadt	Weichering	Neuburg-Schrobenhausen	n
KARLSHULD T 6	WWA Ingolstadt	Karlschuld	Neuburg-Schrobenhausen	n
ROEDENHOF T 7	WWA Ingolstadt	Neuburg a.d.Donau,GKSt	Neuburg-Schrobenhausen	n
LICHTENAU 1	WWA Ingolstadt	Weichering	Neuburg-Schrobenhausen	n
MANCHING HWS B1	WWA Ingolstadt	Manching, M	Pfaffenhofen a.d.Ilm	n
MANCHING HWS B2	WWA Ingolstadt	Manching, M	Pfaffenhofen a.d.Ilm	n
MANCHING HWS B3	WWA Ingolstadt	Manching, M	Pfaffenhofen a.d.Ilm	n
MANCHING HWS B4	WWA Ingolstadt	Manching, M	Pfaffenhofen a.d.Ilm	n
MANCHING HWS B5	WWA Ingolstadt	Manching, M	Pfaffenhofen a.d.Ilm	n
MANCHING HWS B6	WWA Ingolstadt	Manching, M	Pfaffenhofen a.d.Ilm	n
MANCHING HWS B7	WWA Ingolstadt	Manching, M	Pfaffenhofen a.d.Ilm	n
ROHRBACH GW9 BAHNHOFSPARKPLATZ	WWA Ingolstadt	Rohrbach	Pfaffenhofen a.d.Ilm	n
ROHRBACH GW10 NÖRDLICH BAHNHOFSPARKPLATZ	WWA Ingolstadt	Rohrbach	Pfaffenhofen a.d.Ilm	n
KATZAU GWM1	WWA Ingolstadt	Münchsmünster	Pfaffenhofen a.d.Ilm	n
KATZAU GWM2	WWA Ingolstadt	Vohburg a.d.Donau, St	Pfaffenhofen a.d.Ilm	n
KATZAU GWM3	WWA Ingolstadt	Münchsmünster	Pfaffenhofen a.d.Ilm	n
KATZAU GWM4	WWA Ingolstadt	Münchsmünster	Pfaffenhofen a.d.Ilm	n
KATZAU GWM5	WWA Ingolstadt	Münchsmünster	Pfaffenhofen a.d.Ilm	n
KATZAU GWM6	WWA Ingolstadt	Münchsmünster	Pfaffenhofen a.d.Ilm	n
KATZAU GWM7	WWA Ingolstadt	Münchsmünster	Pfaffenhofen a.d.Ilm	n
KATZAU GWM8	WWA Ingolstadt	Münchsmünster	Pfaffenhofen a.d.Ilm	n
KATZAU GWM9	WWA Ingolstadt	Münchsmünster	Pfaffenhofen a.d.Ilm	n
KATZAU GWM10	WWA Ingolstadt			n
RIEDENSHEIM BS2	WWA Ingolstadt	Rennertshofen, M	Neuburg-Schrobenhausen	n
RIEDENSHEIM BS4	WWA Ingolstadt	Rennertshofen, M	Neuburg-Schrobenhausen	n
RIEDENSHEIM BS5	WWA Ingolstadt	Rennertshofen, M	Neuburg-Schrobenhausen	n
RIEDENSHEIM BS6	WWA Ingolstadt	Oberhausen (Neuburg-Schr.)	Neuburg-Schrobenhausen	n
RIEDENSHEIM BS9	WWA Ingolstadt	Rennertshofen, M	Neuburg-Schrobenhausen	j
RIEDENSHEIM BS10	WWA Ingolstadt	Rennertshofen, M	Neuburg-Schrobenhausen	n
RIEDENSHEIM BS11	WWA Ingolstadt	Rennertshofen, M	Neuburg-Schrobenhausen	n
RIEDENSHEIM BS12	WWA Ingolstadt	Rennertshofen, M	Neuburg-Schrobenhausen	n
DEICHSANIERUNG ALTARM KLEINE DONAU	WWA Ingolstadt	Pförring, M	Eichstätt	n
KATZAU GWM11	WWA Ingolstadt	Pförring, M	Eichstätt	n
RIEDENSHEIM BIT1	WWA Ingolstadt	Neuburg a.d.Donau,GKSt	Neuburg-Schrobenhausen	n

RIEDENSHEIM BIT3	WWA Ingolstadt	Neuburg a.d.Donau,GKSt	Neuburg-Schrobenhausen	n
RIEDENSHEIM BIT4	WWA Ingolstadt	Neuburg a.d.Donau,GKSt	Neuburg-Schrobenhausen	n
RIEDENSHEIM BIT6	WWA Ingolstadt	Neuburg a.d.Donau,GKSt	Neuburg-Schrobenhausen	n
RIEDENSHEIM BIT7	WWA Ingolstadt	Neuburg a.d.Donau,GKSt	Neuburg-Schrobenhausen	n
RIEDENSHEIM BIT8	WWA Ingolstadt	Neuburg a.d.Donau,GKSt	Neuburg-Schrobenhausen	n
LAMERDINGEN BHF 80	WWA Kempten	Lamerdingen	Ostallgäu	n
HAEUSER 3A/TR	WWA Kempten	Burgberg i.Allgäu	Oberallgäu	n
LAUCHDORF 560	WWA Kempten	Baisweil	Ostallgäu	j
LAUCHDORF 561	WWA Kempten	Baisweil	Ostallgäu	n
HEUWANG 484	WWA Kempten	Aitrang	Ostallgäu	n
UNTERTHINGAU 491	WWA Kempten	Unterthingau, M	Ostallgäu	n
PFORZEN 496	WWA Kempten	Pforzen	Ostallgäu	n
KIMRATSHOFEN 703	WWA Kempten	Altusried, M	Oberallgäu	n
EBENHOFEN 758	WWA Kempten	Biessenhofen	Ostallgäu	j
HANDWERKS/MUELHA. 794	WWA Kempten	Hergatz	Lindau (Bodensee)	n
WEICHT B1	WWA Kempten	Jengen	Ostallgäu	j
PFORZEN BGW4	WWA Kempten	Pforzen	Ostallgäu	j
ZELLERBERG BGW10	WWA Kempten	Germaringen	Ostallgäu	n
Waal Spitalwald B 2	WWA Kempten	Waal, M	Ostallgäu	j
HONSOLGEN,Tertiär (13)	WWA Kempten	Buchloe, St	Ostallgäu	n
GEISENRIED P4 (Borag)	WWA Kempten	Marktoberdorf, St	Ostallgäu	n
Sonthofen Bahnhof	WWA Kempten	Sonthofen, St	Oberallgäu	j
Langenwang P12- Q4	WWA Kempten	Fischen i.Allgäu	Oberallgäu	n
KE-Q-III Obergünzburg	WWA Kempten	Obergünzburg, M	Ostallgäu	j
KE-Q-XII Oberstdorf	WWA Kempten	Oberstdorf, M	Oberallgäu	j
Sonthheim 3/06	WWA Kempten	Sonthheim	Unterallgäu	j
ORTWANG P 13 TR	WWA Kempten	Burgberg i.Allgäu	Oberallgäu	j
Blaichach_N GWM 1/03 (12) Spielplatz	WWA Kempten	Blaichach	Oberallgäu	n
Blaichach_S BK 9/02 (156152) Hochhäuser	WWA Kempten	Blaichach	Oberallgäu	n
Seifen_2 BK 1/99 (156151) Bauernhof	WWA Kempten	Immenstadt/Allgäu, St	Oberallgäu	n
Seifen_6 GWM 2/03 (156204) Flecken	WWA Kempten	Immenstadt/Allgäu, St	Oberallgäu	n
Sonthofen_2 BK 2/02 (131002) Sipplinger Str.	WWA Kempten	Sonthofen, St	Oberallgäu	n
Sonthofen_4 BK 4/02 (131004) Flmst. SF	WWA Kempten	Sonthofen, St	Oberallgäu	n
Sonthofen_5 BK 5/02 (131005) Aurikelweg	WWA Kempten	Sonthofen, St	Oberallgäu	n
Sonthofen_9 BK 9/02 (131009) Illersiedlung	WWA Kempten	Ofterschwang	Oberallgäu	n
HAIMHAUSEN II	WWA München	Hebertshausen	Dachau	n
HIRTLBACH	WWA München	Markt Indersdorf, M	Dachau	n
FORSTERN BR. 1 alt	WWA München	Forstern	Erding	j
NIEDERROTH T 7f	WWA München	Markt Indersdorf, M	Dachau	j
NIEDERROTH T 7t	WWA München	Markt Indersdorf, M	Dachau	j
PULLING Q 8	WWA München	Freising, GKSt	Freising	j
EITTING Q 10	WWA München	Eitting	Erding	j
GLASLERN Q 11	WWA München	Berglern	Erding	j
ROTHSCHWAIGE Q 12	WWA München	Karlsfeld	Dachau	j
FELDGEDING Q 13	WWA München	Bergkirchen	Dachau	j
EICHENRIED Q 14	WWA München	Moosinning	Erding	j
HOHENZELL T 6f	WWA München	Odelzhausen	Dachau	j
HOHENZELL T 6t	WWA München	Odelzhausen	Dachau	j
Achering T 9f	WWA München	Freising, GKSt	Freising	j
Achering T 9t	WWA München	Freising, GKSt	Freising	j
Oberdorfen Q 19	WWA München	Dorfen, St	Erding	j
Oberdorfen T 14f	WWA München	Dorfen, St	Erding	j
Oberdorfen T 14t	WWA München	Dorfen, St	Erding	j

PASTETTEN Q 18	WWA München	Pastetten	Erding	j
PASTETTEN T 13	WWA München	Pastetten	Erding	j
BAUMBERG T 10	WWA München	Fraunberg	Erding	n
INKOFEN T 5	WWA München	Haag a.d.Amper	Freising	j
DIETERSHEIM Q 15	WWA München	Eching (OB)	Freising	j
HOHENKAMMER T 3	WWA München	Hohenkammer	Freising	j
BOCKHORN T 16	WWA München	Bockhorn	Erding	j
ROTTBACH T 11	WWA München	Maisach	Fürstenfeldbruck	j
KRANZBERG Q 2	WWA München	Kranzberg	Freising	j
HOHENKAMMER Q 3	WWA München	Hohenkammer	Freising	j
WEICHS Q 6	WWA München	Weichs	Dachau	j
MARZLING Q 5	WWA München	Marzling	Freising	j
ACHERING Q 9	WWA München	Freising, GKSt	Freising	j
SCHOENGEISING Q 16	WWA München	Schöngeising	Fürstenfeldbruck	j
HAIMHAUSEN Q 7	WWA München	Haimhausen	Dachau	j
MAUERN T 1	WWA München	Mauern	Freising	j
HAIMHAUSEN T 8	WWA München	Haimhausen	Dachau	j
PIPINSRIED T2f	WWA München	Altomünster, M	Dachau	j
PIPINSRIED T2t	WWA München	Altomünster, M	Dachau	j
GRUENSEIBOLDSDORF GWM1	WWA München	Moosburg a.d.Isar, St	Freising	n
GRUENSEIBOLDSDORF GWM2	WWA München	Moosburg a.d.Isar, St	Freising	n
GRUENSEIBOLDSDORF GWM3	WWA München	Moosburg a.d.Isar, St	Freising	n
FS-LERCHENFELD PB1	WWA München	Freising, GKSt	Freising	n
FS-LERCHENFELD PB3	WWA München	Freising, GKSt	Freising	n
FS-LERCHENFELD P4	WWA München	Freising, GKSt	Freising	n
FS-Schwabenau PB1	WWA München	Freising, GKSt	Freising	n
DORFEN B 1	WWA München	Dorfen, St	Erding	n
DORFEN B 2	WWA München	Dorfen, St	Erding	n
DORFEN B 3	WWA München	Dorfen, St	Erding	n
Aich P1	WWA München	Moosburg a.d.Isar, St	Freising	n
Aich P2	WWA München	Moosburg a.d.Isar, St	Freising	n
Oberhummel MP1	WWA München	Langenbach	Freising	n
Oberhummel MP2	WWA München	Langenbach	Freising	n
Eching a. A. W 100	WWA München	Eching a.Ammersee	Landsberg a.Lech	n
Eching a. A. W 200	WWA München	Eching a.Ammersee	Landsberg a.Lech	n
Eching a. A. W 900	WWA München	Eching a.Ammersee	Landsberg a.Lech	n
Eching a. A. W 1000	WWA München	Eching a.Ammersee	Landsberg a.Lech	n
Eching a. A. W 1100	WWA München	Eching a.Ammersee	Landsberg a.Lech	n
Eching a. A. GWM 1	WWA München	Eching a.Ammersee	Landsberg a.Lech	n
Oberhummel MP3	WWA München	Langenbach	Freising	n
NEUSTADT/DONAU 144C	WWA Landshut	Neustadt a.d.Donau, St	Kelheim	n
WOEHR 145 A	WWA Landshut	Neustadt a.d.Donau, St	Kelheim	n
MAUERN 144/1	WWA Landshut	Neustadt a.d.Donau, St	Kelheim	n
IHLERSTEIN TIEF K1	WWA Landshut	Ihlerstein	Kelheim	n
NIEDERLEIERND.F.LA. S5	WWA Landshut	Langquaid, M	Kelheim	n
POSTREIT 628	WWA Landshut	Kröning	Landshut	n
GOBEN 629	WWA Landshut	Kröning	Landshut	n
WIPPENBACH 630	WWA Landshut	Adlkofen	Landshut	n
KOBEL 631	WWA Landshut	Adlkofen	Landshut	n
PELZGARTEN 632	WWA Landshut	Gerzen	Landshut	n
SCHAITDORF 604	WWA Landshut	Riedenburg, St	Kelheim	n
LANDAU BW-U-I. 30-5	WWA Landshut	Pilsting, M	Dingolfing-Landau	n
BARTMUEHLE 75.2	WWA Landshut	Bruckberg (NB)	Landshut	j
RAMERMUEHLE 75.3	WWA Landshut	Bruckberg (NB)	Landshut	n
BRUCKBERG 75.4	WWA Landshut	Bruckberg (NB)	Landshut	n

VOLKMANNSDORF 75.5	WWA Landshut	Wang	Freising	n
LOHSTADT 825	WWA Landshut	Kelheim, St	Kelheim	n
GUNDELSHAUSEN 826	WWA Landshut	Bad Abbach, M	Kelheim	n
BRUCKB. FELD TB 774	WWA Landshut	Bruckberg (NB)	Landshut	j
BRUCKB. FELD FB 775	WWA Landshut	Bruckberg (NB)	Landshut	j
GEM. STAUBING A 853	WWA Landshut	Kelheim, St	Kelheim	n
GEM. STAUBING B 854	WWA Landshut	Kelheim, St	Kelheim	n
HIEHHEIMER FORST 863	WWA Landshut	Essing, M	Kelheim	n
PATTENDORF-WEST	WWA Landshut	Rottenburg/Laaber, St	Landshut	n
VILSHEIM T13	WWA Landshut	Vilsheim	Landshut	n
ELLENBOGEN T14	WWA Landshut	Bodenkirchen	Landshut	j
UNTERHOLZHAUSEN T15	WWA Landshut	Dingolfing, St	Dingolfing-Landau	n
EBRANTSHAUSEN T3	WWA Landshut	Mainburg, St	Kelheim	j
HAARBACH T 12	WWA Landshut	Vilsbiburg, St	Landshut	j
HÖTZENDORF Q2	WWA Landshut	Reisbach, M	Dingolfing-Landau	j
DINGOLFING Q5	WWA Landshut	Dingolfing, St	Dingolfing-Landau	j
PFEFFENHAUSEN T4	WWA Landshut	Pfeffenhausen, M	Landshut	n
GRAFENHAUN T5	WWA Landshut	Hohenthann	Landshut	n
GERZEN T10	WWA Landshut	Gerzen	Landshut	n
MÜHLHAUSEN W1	WWA Landshut	Neustadt a.d.Donau, St	Kelheim	n
MITTERFECKING W2	WWA Landshut	Saal a.d.Donau	Kelheim	n
AUTOBAHN WÖRTH/ISAR W3	WWA Landshut	Essenbach	Landshut	j
MOOSTHANN T6	WWA Landshut	Postau	Landshut	n
OTTERING T7	WWA Landshut	Moosthenning	Dingolfing-Landau	j
WELTENBURG Q7	WWA Landshut	Kelheim, St	Kelheim	n
POSTAU Br. 1 T16	WWA Landshut	Postau	Landshut	n
OBERDIETENAU T 17	WWA Landshut	Moosthenning	Dingolfing-Landau	n
GERZEN Q3	WWA Landshut	Gerzen	Landshut	n
WISSELSDORF T9	WWA Landshut	Eichendorf, M	Dingolfing-Landau	n
ADLKOFEN T11	WWA Landshut	Niederaichbach	Landshut	n
OBERRONING T2	WWA Landshut	Rottenburg/Laaber, St	Landshut	n
GROSSKOELLNBACH T8	WWA Landshut	Pilsting, M	Dingolfing-Landau	n
LANDAU Q6	WWA Landshut	Landau a.d.Isar, St	Dingolfing-Landau	n
Helchenbach 18/2	WWA Landshut	Rohr i.NB, M	Kelheim	n
UNTERSBERGWEG L 2 A	WWA Landshut	Landshut		j
PARKHAUS L 5	WWA Landshut	Landshut		j
STRASSENBAUAMT L 7	WWA Landshut	Landshut		j
DAMMSTRASSE L 8	WWA Landshut	Landshut		n
PLANTAGENWEG 96	WWA Landshut	Landshut		n
SIEBENSEE 95	WWA Landshut	Landshut		n
UNTERLENGHART 94	WWA Landshut	Bruckberg (NB)	Landshut	n
EUGENBACH 93	WWA Landshut	Altdorf	Landshut	j
AHORNWEG L 1	WWA Landshut	Landshut		j
WWA BAUHOF 1A	WWA Landshut	Landshut		n
MOOSWIESENWEG 18 B	WWA Landshut	Landshut		j
NIKOLAKIRCHE 21 A	WWA Landshut	Landshut		n
ALTDORF Q1	WWA Landshut	Altdorf	Landshut	n
ALTDORF Q2	WWA Landshut	Altdorf	Landshut	n
ALTDORF Q3	WWA Landshut	Altdorf	Landshut	n
ALTDORF Q4	WWA Landshut	Altdorf	Landshut	n
DIETELSKIRCHEN Q8	WWA Landshut	Kröning	Landshut	n
ANZINGERSAUSCHUETT305A	WWA Rosenheim	Anzinger Forst (gemfrei)	Ebersberg	n
LAUFZORN SCHLOSS 247	WWA München	Oberhaching	München	n
Haar-Eglfing Q 11	WWA München	Haar	München	j
EGLFING LEHRER 265B	WWA München	Haar	München	j
GERMERING HSNR 46 285B	WWA München	Germering, St	Fürstenfeldbruck	j
FELDMOCHING 295	WWA München	München		n

SUEDOE.SCHWABERW. 304A	WWA Rosenheim	Forstinning	Ebersberg	n
POERING 266A	WWA Rosenheim	Zorneding	Ebersberg	n
ACHERING 273B	WWA München	Freising, GKSt	Freising	j
FREISING 275C	WWA München	Freising, GKSt	Freising	j
LOHHOF 275A	WWA München	Unterschleißheim	München	j
ECHING 275D	WWA München	Eching (OB)	Freising	j
ZANKENHAUSEN 280A	WWA München	Eching a.Ammersee	Landsberg a.Lech	n
MUELLERSTADEL 289A	WWA München	München		j
BADERSFELD 296	WWA München	Oberschleißheim	München	n
HELFENBRUNN 300	WWA München	Kirchdorf a.d.Amper	Freising	n
ANZING 306A	WWA Rosenheim	Anzing	Ebersberg	n
FELDKIRCHEN 310	WWA München	Feldkirchen (OB)	München	n
MAISACH 425B	WWA München	Maisach	Fürstenfeldbruck	j
ENGL. GARTEN E 2	WWA München	München		n
Engl.Garten E9	WWA München	München		n
BF.GRUB 76/226	WWA Rosenheim	Poing	Ebersberg	n
BF.GRAFING 202	WWA Rosenheim	Grafring b.München, St	Ebersberg	n
EBERSB.FORST 1 525	WWA Rosenheim	Eglhartinger Forst (gemfrei)	Ebersberg	n
GROEBENZELL 286 A	WWA München	Gröbenzell	Fürstenfeldbruck	j
GRUENSCHWAIGE 530	WWA München	Eitting	Erding	n
PARSDORF 454A	WWA Rosenheim	Vaterstetten	Ebersberg	n
MAMMENDORF 503	WWA München	Mammendorf	Fürstenfeldbruck	j
FORSTINNING 511	WWA Rosenheim	Forstinning	Ebersberg	n
PUCHHEIM 552	WWA München	Puchheim	Fürstenfeldbruck	j
DORNACH 553	WWA München	Aschheim	München	j
KIRCHHEIM I 554	WWA München	Kirchheim b.München	München	j
PLIENING 556A	WWA Rosenheim	Pliening	Ebersberg	j
GERNLINDEN 283B	WWA München	Maisach	Fürstenfeldbruck	n
HOCHSTADT 499A	WWA Weilheim	Weßling	Starnberg	n
GILCHING 807	WWA Weilheim	Gilching	Starnberg	j
GILCHING 808	WWA Weilheim	Gilching	Starnberg	j
UNTERPFAFFENHOFEN 823	WWA München	Germering, St	Fürstenfeldbruck	n
KIRCHSEE0N 903 LP21	WWA Rosenheim	Eglhartinger Forst (gemfrei)	Ebersberg	n
HOHENLINDEN 904	WWA Rosenheim	Hohenlinden	Ebersberg	n
MARKT-SCHWABEN 905	WWA Rosenheim	Pliening	Ebersberg	n
FLUGHAFEN ERDING 906	WWA München	Erding, St	Erding	j
HASENHEIDE 908	WWA München	Fürstenfeldbruck, St	Fürstenfeldbruck	n
MOOSHAEUSL 909A	WWA München	Langenpreising	Erding	j
INKOFEN 910	WWA München	Haag a.d.Amper	Freising	j
UNERING 913	WWA Weilheim	Seefeld	Starnberg	j
HIRSCHAU D 14	WWA München	München		n
OLCHING 920	WWA München	Olching	Fürstenfeldbruck	j
KREUZSTR. OSCHLH.D 38	WWA München	Oberschleißheim	München	j
GAUTING 955	WWA Weilheim	Gauting	Starnberg	j
DACHAU-OST D 56	WWA München	Dachau, GKSt	Dachau	j
KALTENBRUNN A D 59	WWA München	Aying	München	n
MUENSTER B D 60	WWA Rosenheim	Egmating	Ebersberg	n
OBERHACHING D D 62	WWA München	Oberhaching	München	n
PLANEGG D 82	WWA München	Planegg	München	j
POING D 83	WWA Rosenheim	Poing	Ebersberg	j
OBERSCHLEISSHEIM	WWA München	Oberschleißheim	München	j
TAUFKIRCHEN B. MUE.	WWA München	Taufkirchen (München)	München	n
UNTERSCHLEISSHEIM/RATH	WWA München	Unterschleißheim	München	j
Hochmutting Süd	WWA München	Oberschleißheim	München	j
Siegertsbrunn 2	WWA München	Höhenkirchen-Sieg.	München	j
Neuried 2	WWA München	Forstenrieder Park (gemfrei)	München	j
Wolfersberg 2	WWA Rosenheim	Oberpfarrmarn	Ebersberg	n

Johanneskirchen	WWA München	München		j
Hohenlinden 2	WWA Rosenheim	Hohenlinden	Ebersberg	n
FISCHERHÄUSER T2A	WWA München	Ismaning	München	j
FISCHERHÄUSER T2B	WWA München	Ismaning	München	j
FROTZHOFEN T5	WWA Rosenheim	Anzing	Ebersberg	n
GARCHING 2	WWA München	Garching b.München, St	München	j
Moosburg Isar 1	WWA München	Moosburg a.d.Isar, St	Freising	n
Moosburg Isar 2	WWA München	Moosburg a.d.Isar, St	Freising	n
Erding-Siglfing	WWA München	Erding, St	Erding	j
Grünwald Q 6	WWA München	Grünwalder Forst (gemfrei)	München	j
Haindlfing T 4	WWA München	Freising, GKSt	Freising	j
Unterbiberg Q 7	WWA München	Neubiberg	München	j
Sauerlach Q 9	WWA München	Brunnthal	München	j
Aying Q 10	WWA München	Aying	München	j
Rudelzhausen Q 1	WWA München	Rudelzhausen	Freising	j
Erlau Q 4	WWA München	Freising, GKSt	Freising	j
Eichenau Q 17	WWA München	Eichenau	Fürstenfeldbruck	j
Moosburg Q 20	WWA München	Moosburg a.d.Isar, St	Freising	j
Rudelzhausen T 12	WWA München	Rudelzhausen	Freising	n
München KP 294	WWA München	München		j
Fahrenzhausen P 3/1	WWA München	Fahrenzhausen	Freising	n
Fahrenzhausen P 6	WWA München	Fahrenzhausen	Freising	n
Wenzsiedlung 4	WWA München	München		n
Wenzsiedlung 3	WWA München	Pullach i.Isartal	München	n
München - Wenzsiedlung 2	WWA München	Pullach i.Isartal	München	j
München KP 95	WWA München	München		j
München-Obersendling T 10	WWA München	München		j
München-Riem T 7	WWA München	München		n
Obermenzing T 3 t	WWA München	München		j
Obermenzing T 3 f	WWA München	München		j
Obermenzing Q 2	WWA München	München		j
GW Vötting	WWA München	Freising, GKSt	Freising	n
Rosenau B 3	WWA München	Langenpreising	Erding	n
Rosenau B 5	WWA München	Langenpreising	Erding	n
Erdinger Wehr	WWA München	Erding, St	Erding	n
Hochmutting T 1f	WWA München	Oberschleißheim	München	j
Hochmutting T 1t	WWA München	Oberschleißheim	München	j
Eschenried T 17f	WWA München	Bergkirchen	Dachau	j
Eschenried T 17t	WWA München	Bergkirchen	Dachau	j
Sulzrain Ampermoos 1	WWA München	Hebertshausen	Dachau	n
München-Hirschau T 4	WWA München	München		j
SR/GW EBE FO 01	WWA Rosenheim	Eglhartinger Forst (gemfrei)	Ebersberg	n
SR/GW EBE FO 04	WWA Rosenheim	Anzinger Forst (gemfrei)	Ebersberg	n
WACHENDORF 117	WWA Nürnberg	Cadolzburg, M	Fürth	n
HUEGELMUEHLE 122	WWA Nürnberg	Spalt, St	Roth	n
LUNGSDORF/WIESE 141	WWA Nürnberg	Hartenstein	Nürnberger Land	n
BRUNN-PREZENGRAB 143	WWA Nürnberg	Nürnberg		n
BRUNN B.FISCHBACH 144	WWA Nürnberg	Nürnberg		n
HOHENSTADT 163	WWA Nürnberg	Pommelsbrunn	Nürnberger Land	n
PETERSGMUEND TB 209	WWA Nürnberg	Georgensgmünd	Roth	n
PETERSGMUEND FB 210	WWA Nürnberg	Georgensgmünd	Roth	n
ALLERSBERG 216 TR	WWA Nürnberg	Allersberg, M	Roth	n
ERLANGEN-OST TB 217 TR	WWA Nürnberg	Uttenreuth	Erlangen-Höchstadt	n
ERLANGEN-WEST 218 TR	WWA Nürnberg	Erlangen		n
ERLENSTEGEN TR 4	WWA Nürnberg	Nürnberg		n
MINDORF 435A	WWA Nürnberg	Hilpoltstein, St	Roth	n
TENNENLOHE 230	WWA Nürnberg	Erlangen		n

UNTERWINTERBACH 231	WWA Nürnberg	Vestenbergsdreuth, M	Erlangen-Höchst	n
WILHERMSDORF 235	WWA Nürnberg	Wilhermsdorf, M	Fürth	n
HERZOGENAURACH 195	WWA Nürnberg	Herzogenaurach, St	Erlangen-Höchst	n
MARKT ECKENTAL 196	WWA Nürnberg	Eckental, M	Erlangen-Höchst	n
GROSSHABERSDORF 197	WWA Nürnberg	Großhabersdorf	Fürth	n
VORRA B.HERSBRUCK 237	WWA Nürnberg	Vorra	Nürnberger Land	n
KAISERBURG NUERNBERG	WWA Nürnberg	Nürnberg		j
KALBENSTEINBERG BO 3	WWA Nürnberg	Spalt, St	Roth	n
HUEGELMUEHLE ARTES.	WWA Nürnberg	Spalt, St	Roth	n
ZWEIFELSHEIM BO.8	WWA Nürnberg	Herzogenaurach, St	Erlangen-Höchst	n
Feucht Br. 1	WWA Nürnberg	Feucht, M	Nürnberger Land	n
ROETTENBACH (K-1)	WWA Nürnberg	Mark (gemfrei)	Erlangen-Höchst	n
OBERSTEINBACH (K-8)	WWA Nürnberg	Roth, St	Roth	n
KLEINSCHWARZENLOHE Q11	WWA Nürnberg	Wendelstein, M	Roth	n
KLEINSCHWARZENLOHE K-7	WWA Nürnberg	Wendelstein, M	Roth	n
Schmausenbuck (K-11)	WWA Nürnberg	Zerzabelshofer Forst (gemfrei)	Nürnberger Land	n
PFAFFENHOFEN (Be-6)	WWA Nürnberg	Roth, St	Roth	n
Reichenschwand Q 1	WWA Nürnberg	Reichenschwand	Nürnberger Land	j
Pfaffenhofen Q 8	WWA Nürnberg	Roth, St	Roth	n
Eckersmühlen Q 9	WWA Nürnberg	Roth, St	Roth	n
Großhabersdorf Q 12	WWA Nürnberg	Großhabersdorf	Fürth	j
Untermässing K 10	WWA Nürnberg	Greding, St	Roth	n
Tennenlohe B1	WWA Nürnberg	Erlangen		n
Tennenlohe KMS 3	WWA Nürnberg	Erlangen		n
Fürth-Unterfürberg B2	WWA Nürnberg	Fürth		n
Reichelsdorf Q 7	WWA Nürnberg	Nürnberg		n
Reichelsdorf B 5	WWA Nürnberg	Nürnberg		n
LAFFENAU	WWA Nürnberg	Heideck, St	Roth	n
Hofstetten Q 10	WWA Nürnberg	Hilpoltstein, St	Roth	n
Zirndorf Q 13	WWA Nürnberg	Zirndorf, St	Fürth	n
Behringersdorf Q2	WWA Nürnberg	Schwaig b.Nürnberg	Nürnberger Land	n
Erlangen Q5	WWA Nürnberg	Erlangen		j
Nbg.- Theodorstraße Q3	WWA Nürnberg	Nürnberg		n
Stadeln Q4	WWA Nürnberg	Fürth		n
Weisendorf K2	WWA Nürnberg	Weisendorf, M	Erlangen-Höchst	n
Nürnberg K4	WWA Nürnberg	Nürnberg		n
Leinburg K5	WWA Nürnberg	Leinburg	Nürnberger Land	n
Baiersdorf Q6	WWA Nürnberg	Baiersdorf, St	Erlangen-Höchst	n
Höchst Q 14	WWA Nürnberg	Höchst/Aisch, St	Erlangen-Höchst	n
Buchschwabach B4	WWA Nürnberg	Roßtal, M	Fürth	n
Keidenzell B 8	WWA Nürnberg	Langenzenn, St	Fürth	n
Burgthann K 6	WWA Nürnberg	Burgthann	Nürnberger Land	n
Hardgrabenquelle 8/4	WWA Nürnberg	Langenzenn, St	Fürth	j
2Alexanderquelle 12/2A	WWA Nürnberg	Kammerstein	Roth	n
1Alexanderquelle 12/2B	WWA Nürnberg	Kammerstein	Roth	n
Alexanderquellen 12/2A+2B	WWA Nürnberg	Kammerstein	Roth	j
S-BAHN NBG. KB 2/3-4	WWA Nürnberg	Schwanstetten, M	Roth	n
S-BAHN NBG. KB 32/3-4	WWA Nürnberg	Wendelstein, M	Roth	n
S-BAHN NBG. MB 36/3-4	WWA Nürnberg	Schwanstetten, M	Roth	n
HART-AIGEN 563	WWA Deggendorf	Kirchham	Passau	j
OSTERHOFEN-SUED 3A Q	WWA Deggendorf	Aldersbach	Passau	n
OSTERHOFEN-SUED 3A T	WWA Deggendorf	Aldersbach	Passau	n
POCKINGER HEIDE	WWA Deggendorf	Bad Füssing	Passau	j
POIGHAM	WWA Deggendorf	Pocking, St	Passau	j
WALCHSING	WWA Deggendorf	Aldersbach	Passau	n
Mittich	WWA Deggendorf	Neuhaus a.Inn	Passau	n

Widderquelle I	WWA Deggendorf	Grafenau, St	Freyung-Grafenau	n
Widderquelle II	WWA Deggendorf	Grafenau, St	Freyung-Grafenau	n
Widderquelle III	WWA Deggendorf	Grafenau, St	Freyung-Grafenau	n
Widderquellen I-III	WWA Deggendorf	Grafenau, St	Freyung-Grafenau	n
Quelle Keller 1	WWA Deggendorf	Frauenau	Regen	n
Quelle Keller 2	WWA Deggendorf	Frauenau	Regen	n
Quelle Keller 3	WWA Deggendorf	Frauenau	Regen	n
Quellen Keller 1-3	WWA Deggendorf	Frauenau	Regen	j
Rassreuth Quelle I	WWA Deggendorf	Hauzenberg, St	Passau	n
Hochholz Quellen I-VI	WWA Deggendorf	Tiefenbach (Passau)	Passau	j
Endinger Loch	WWA Deggendorf	Vilshofen, St	Passau	n
Mattenham	WWA Deggendorf	Vilshofen, St	Passau	n
Schönerting	WWA Deggendorf	Vilshofen, St	Passau	n
Walchsing süd	WWA Deggendorf	Aldersbach	Passau	n
Walchsing Ort	WWA Deggendorf	Aldersbach	Passau	n
Walchsing west	WWA Deggendorf	Aldersbach	Passau	n
Heinrichsdorf	WWA Deggendorf	Aldersbach	Passau	n
Sulzbach Brücke	WWA Deggendorf	Aldersbach	Passau	n
Sulzbach Mündung	WWA Deggendorf	Aldersbach	Passau	n
Pörndorf west	WWA Deggendorf	Aldersbach	Passau	n
Pörndorf ost	WWA Deggendorf	Aldersbach	Passau	n
Gainstorf	WWA Deggendorf	Aldersbach	Passau	n
SR/GW BAY WALD 01	WWA Deggendorf	St. Oswald-Riedlhütte	Freyung-Grafenau	n
SEIBERSDORF 562	WWA Deggendorf	Kirchdorf a.Inn	Rottal-Inn	n
EGGENDORF 340B	WWA Landshut	Eichendorf, M	Dingolfing-Landau	n
EICHENDORF 342B	WWA Landshut	Eichendorf, M	Dingolfing-Landau	j
HAMMERSBACH T3 T	WWA Deggendorf	Mitterskirchen	Rottal-Inn	n
NOPPLINGER FELD TB846	WWA Deggendorf	Reut	Rottal-Inn	n
NOPPLINGER FELD FB847	WWA Deggendorf	Reut	Rottal-Inn	n
REISBACH 968	WWA Landshut	Reisbach, M	Dingolfing-Landau	j
DENGGKOFEN 964	WWA Landshut	Mengkofen	Dingolfing-Landau	j
SIMBACH B 4A	WWA Deggendorf	Kirchdorf a.Inn	Rottal-Inn	n
HOELSBRUNN GLA 17	WWA Deggendorf	Gangkofen, M	Rottal-Inn	n
STEINA VB 1	WWA Deggendorf	Bad Birnbach, M	Rottal-Inn	n
LEITHEN R6A	WWA Deggendorf	Bad Birnbach, M	Rottal-Inn	n
Kleinkay	WWA Deggendorf	Falkenberg	Rottal-Inn	n
Hammersbach T3 F	WWA Deggendorf	Mitterskirchen	Rottal-Inn	n
Hölsbrunn T2	WWA Deggendorf	Gangkofen, M	Rottal-Inn	j
DELLENDORF K4	WWA Deggendorf	Roßbach	Rottal-Inn	j
TABECKENDORF K 8A	WWA Deggendorf	Roßbach	Rottal-Inn	n
Postmünster T5	WWA Deggendorf	Postmünster	Rottal-Inn	j
Postmünster Q2	WWA Deggendorf	Postmünster	Rottal-Inn	n
EGGENFELDEN 10	WWA Deggendorf	Eggenfelden, St	Rottal-Inn	j
ETTLING B 100	WWA Deggendorf	Oberpörling	Deggendorf	n
Mertseebecken 1	WWA Deggendorf	Eggenfelden, St	Rottal-Inn	n
Mertseebecken 2	WWA Deggendorf	Eggenfelden, St	Rottal-Inn	n
Mertseebecken 3	WWA Deggendorf	Eggenfelden, St	Rottal-Inn	n
Mertseebecken 4	WWA Deggendorf	Eggenfelden, St	Rottal-Inn	n
Mertseebecken 5	WWA Deggendorf	Eggenfelden, St	Rottal-Inn	n
HAID Q1	WWA Regensburg	Aufhausen	Regensburg	j
SCHÖNACH Q2	WWA Regensburg	Mötzing	Regensburg	j
MAISZANT Q3	WWA Regensburg	Pfatter	Regensburg	j
LERCHENFELD Q4	WWA Regensburg	Neutraubling, St	Regensburg	j
REGENSBURG HAFEN Q5	WWA Regensburg	Regensburg		j
REGENSTAUFG Q6	WWA Regensburg	Zeitlarn	Regensburg	j
HOLZHEIM Q7	WWA Regensburg	Neumarkt i.d.OPf.,GKSt	Neumarkt i.d.OPf.	j
MUEHLHAUSEN Q8	WWA Regensburg	Mühlhausen	Neumarkt i.d.OPf.	j

UNTERPFRAUNDORF W1	WWA Regensburg	Beratzhausen, M	Regensburg	j
WUTZLHOFEN W2	WWA Regensburg	Regensburg		j
POIGN W3	WWA Regensburg	Pentling	Regensburg	j
BACHMÜHLE W4	WWA Regensburg	Hemau, St	Regensburg	j
HEMAU W5	WWA Regensburg	Hemau, St	Regensburg	j
RASCH W6	WWA Regensburg	Breitenbrunn, M	Neumarkt i.d.OPf.	n
HOHENFELS W7	WWA Regensburg	Hohenfels, M	Neumarkt i.d.OPf.	n
MATTING 1 661	WWA Regensburg	Pentling	Regensburg	n
NEUHOF 695	WWA Regensburg	Pyrbaum, M	Neumarkt i.d.OPf.	n
SPITALHOLZ 709	WWA Regensburg	Roding, St	Cham	n
LINDENSCHLAG 710	WWA Regensburg	Roding, St	Cham	n
REGENSBURG 771	WWA Regensburg	Regensburg		j
REGENSBURG 773	WWA Regensburg	Regensburg		n
ALLING 814	WWA Regensburg	Sinzing	Regensburg	n
CHAM/STADELLOHE 867	WWA Regensburg	Cham, St	Cham	j
MUEHLHAUSEN TB 877	WWA Regensburg	Berching, St	Neumarkt i.d.OPf.	n
LODERBACH TB 878	WWA Regensburg	Berg b.Neumarkt/OPf.	Neumarkt i.d.OPf.	j
KOEFERING D 68	WWA Regensburg	Köfering	Regensburg	n
HOLZHEIM AM FORST	WWA Regensburg	Holzheim a.Forst	Regensburg	j
Kirchenflussquelle 13/2	WWA Regensburg	Hohenfels, M	Neumarkt i.d.OPf.	n
Hohenwarth 14/2	WWA Regensburg	Hohenwarth	Cham	n
Quelle Winzer	WWA Regensburg	Regensburg		n
MILCHWERK REGENSBG TB M5B	WWA Regensburg	Regensburg		n
STACHUS SUED 605	WWA Rosenheim	Mühdorfer Hart (gemfrei)	Mühdorf a.Inn	n
AMPFING 607	WWA Rosenheim	Mühdorfer Hart (gemfrei)	Mühdorf a.Inn	n
ROTES KREUZ 609	WWA Rosenheim	Mühdorfer Hart (gemfrei)	Mühdorf a.Inn	n
WALDKRAIBG STA O 745	WWA Rosenheim	Mühdorfer Hart (gemfrei)	Mühdorf a.Inn	n
GEISELHARTING A F 856	WWA Rosenheim	Oberbergkirchen	Mühdorf a.Inn	n
GEISELHARTING A T 857	WWA Rosenheim	Oberbergkirchen	Mühdorf a.Inn	n
WENDLING B FB 858	WWA Rosenheim	Ampfing	Mühdorf a.Inn	n
WENDLING B TB 859	WWA Rosenheim	Ampfing	Mühdorf a.Inn	n
BAYRISCHZELL BO.b	WWA Rosenheim	Bayrischzell	Miesbach	n
BAYRISCHZELL BO.A	WWA Rosenheim	Bayrischzell	Miesbach	n
BAYRISCHZELL BO.B	WWA Rosenheim	Bayrischzell	Miesbach	n
MUEHLDOERF HALLENBAD	WWA Rosenheim	Mühdorf a.Inn, St	Mühdorf a.Inn	n
REDENFELDEN 17	WWA Rosenheim	Raubling	Rosenheim	n
PFÄFFENHOFEN 120	WWA Rosenheim	Schechen	Rosenheim	n
SENDLING 301	WWA Rosenheim	Ramerberg	Rosenheim	n
HOLZKIRCHEN	WWA Rosenheim	Holzkirchen, M	Miesbach	n
GRAFING T2	WWA Rosenheim	Neumarkt-Sankt Veit,St	Mühdorf a.Inn	n
ELSBETH / STADL 91	WWA Rosenheim	Unterreit	Mühdorf a.Inn	n
REICHERTSHEIM T1	WWA Rosenheim	Reichertsheim	Mühdorf a.Inn	n
Enterrottach 1	WWA Rosenheim	Rottach-Egern	Miesbach	n
Haslau 1	WWA Rosenheim	Rottach-Egern	Miesbach	n
Haslau 2	WWA Rosenheim	Rottach-Egern	Miesbach	n
Haslau 3	WWA Rosenheim	Rottach-Egern	Miesbach	n
Kalkofen 1	WWA Rosenheim	Rottach-Egern	Miesbach	n
Kalkofen 3A	WWA Rosenheim	Rottach-Egern	Miesbach	n
Hagrain-Hafelbach 1	WWA Rosenheim	Rottach-Egern	Miesbach	n
Kühzagl Deponie 1	WWA Rosenheim	Rottach-Egern	Miesbach	n
Götting GwM2	WWA Rosenheim	Bruckmühl, M	Rosenheim	n
Kaltenbach - Kufsteiner Str. 122	WWA Rosenheim	Rosenheim		n
Kaltenbach - Kufsteiner Str. 86	WWA Rosenheim	Rosenheim		n
Kaltenbach - Wallberg Str. 10	WWA Rosenheim	Rosenheim		n
WIECHS R 3	WWA Rosenheim	Bruckmühl, M	Rosenheim	j
WESTERHAM,SUEDL. R 7	WWA Rosenheim	Bad Aibling, St	Rosenheim	n

WEIHENLINDEN R 11A	WWA Rosenheim	Bruckmühl, M	Rosenheim	n
WESTERHAM R 15	WWA Rosenheim	Feldkirchen-Westerham	Rosenheim	n
WEIDACH R 20	WWA Rosenheim	Bruckmühl, M	Rosenheim	n
BERBLING R 21	WWA Rosenheim	Bad Aibling, St	Rosenheim	n
HOEGLING R 24	WWA Rosenheim	Bruckmühl, M	Rosenheim	n
MAXLRAIN R 30	WWA Rosenheim	Tuntenhausen	Rosenheim	n
HINRICHSSEGEN R 31	WWA Rosenheim	Bruckmühl, M	Rosenheim	n
UNT.-HEUFELD R 32	WWA Rosenheim	Bad Aibling, St	Rosenheim	n
FELDOLLING R 34	WWA Rosenheim	Feldkirchen-Westerham	Rosenheim	n
VAGEN/MANGFALL R 35	WWA Rosenheim	Feldkirchen-Westerham	Rosenheim	n
OBERADLFURT R 42	WWA Rosenheim	Bruckmühl, M	Rosenheim	n
THUERHAM/AIBLING R 43	WWA Rosenheim	Bad Aibling, St	Rosenheim	n
WILLINGERAU R44A	WWA Rosenheim	Bad Aibling, St	Rosenheim	n
BERBLING R 45	WWA Rosenheim	Bad Aibling, St	Rosenheim	n
SUED.WILLINGERAU R 46	WWA Rosenheim	Bad Aibling, St	Rosenheim	n
FUERSTAETTER-SCHULE 1	WWA Rosenheim	Rosenheim		n
ESV-SPORTPLATZ 2	WWA Rosenheim	Rosenheim		n
FINSTERW.-GEIGELST. 3	WWA Rosenheim	Rosenheim		n
AUTOHAUS WENDELST. 4	WWA Rosenheim	Rosenheim		n
TURNERWEG 5	WWA Rosenheim	Rosenheim		n
ARNULFSTR. 6A	WWA Rosenheim	Rosenheim		n
GASTHAUS WALDECK 7	WWA Rosenheim	Rosenheim		n
MANGFALLWEG 24 8A	WWA Rosenheim	Rosenheim		n
STAATSWALD 9	WWA Rosenheim	Rosenheim		n
WEIHER-WINKELWEG 11	WWA Rosenheim	Rosenheim		n
FUCHSBICHLW. 9U.11 12	WWA Rosenheim	Rosenheim		n
UMSPANNWERK PANG 13	WWA Rosenheim	Rosenheim		n
HEILIG BLUT 14	WWA Rosenheim	Rosenheim		n
STADT KOLBERMOOR 15A	WWA Rosenheim	Kolbermoor, St	Rosenheim	j
SCHLARBHOFEN 16	WWA Rosenheim	Kolbermoor, St	Rosenheim	n
PULLACH 17	WWA Rosenheim	Kolbermoor, St	Rosenheim	n
FERNM.A.AICHERSTR.5 18	WWA Rosenheim	Rosenheim		n
SPORTPL.SCHWAIG 19	WWA Rosenheim	Rosenheim		n
ENDORFER AU 20	WWA Rosenheim	Rosenheim		n
OBERWOEHR-MANGF.AU 21A	WWA Rosenheim	Rosenheim		n
ZOLLAMT 23A	WWA Rosenheim	Rosenheim		n
WWA 24A	WWA Rosenheim	Rosenheim		n
RIEDERGARTEN 25	WWA Rosenheim	Rosenheim		n
KRANKENH.PARKPL. 26	WWA Rosenheim	Rosenheim		n
ALPENWEG 27	WWA Rosenheim	Rosenheim		j
OBERNDORF 182A	WWA Bad Kissingen	Schweinfurt		n
PFAFFENHAUSEN 82A	WWA Bad Kissingen	Hammelburg, St	Bad Kissingen	n
Stetten S1	WWA Bad Kissingen	Sondheim v.d.Rhön	Rhön-Grabfeld	j
Kothen S5	WWA Bad Kissingen	Motten	Bad Kissingen	j
Windheim S7	WWA Bad Kissingen	Wartmannsroth	Bad Kissingen	n
Marktsteinach Mu7	WWA Bad Kissingen	Schonungen	Schweinfurt	j
Rügheim MU8	WWA Bad Kissingen	Hofheim i.UFr., St	Haßberge	j
Haßfurt Mu9	WWA Bad Kissingen	Haßfurt, St	Haßberge	j
Limbach Q1	WWA Bad Kissingen	Eitmann, St	Haßberge	j
Haßfurt Q2	WWA Bad Kissingen	Haßfurt, St	Haßberge	j
Grafenrheinfeld Q3	WWA Bad Kissingen	Grafenrheinfeld	Schweinfurt	n
Kirchlauter KMS3	WWA Bad Kissingen	Kirchlauter	Haßberge	j
Lohr KMS2	WWA Bad Kissingen	Pfarrweisach	Haßberge	j
Recheldorf KMS 1	WWA Bad Kissingen	Untermerzbach	Haßberge	n
UNTERSPIESHEIM 72	WWA Bad Kissingen	Kolitzheim	Schweinfurt	n
BRUENNSTADT 75A	WWA Bad Kissingen	Frankenwinheim	Schweinfurt	n
HERLHEIM 78	WWA Bad Kissingen	Kolitzheim	Schweinfurt	n

ETTLEREN 80A	WWA Bad Kissingen	Werneck, M	Schweinfurt	j
OBERTHULBA B 212	WWA Bad Kissingen	Oberthulba, M	Bad Kissingen	j
UNTERWEISSENBRUNN D	WWA Bad Kissingen	Oberelsbach, M	Rhön-Grabfeld	j
WEGFURT H	WWA Bad Kissingen	Bischofsheim/Rhön, St	Rhön-Grabfeld	j
PREMICH BO. K	WWA Bad Kissingen	Burkardroth, M	Bad Kissingen	j
UNTERWEISSENBRUNN K	WWA Bad Kissingen	Bischofsheim/Rhön, St	Rhön-Grabfeld	j
WILLMARS BO A	WWA Bad Kissingen	Willmars	Rhön-Grabfeld	j
WEGFURT N	WWA Bad Kissingen	Bischofsheim/Rhön, St	Rhön-Grabfeld	j
MASSBACH VB L	WWA Bad Kissingen	Maßbach, M	Bad Kissingen	n
MASSBACH MST 1	WWA Bad Kissingen	Maßbach, M	Bad Kissingen	j
Eichenhausen Mu10	WWA Bad Kissingen	Wülfershausen/Saale	Rhön-Grabfeld	j
Reichthals Hof MU4	WWA Bad Kissingen	Euerbach	Schweinfurt	j
Hergolshausen MU1	WWA Bad Kissingen	Waigolshausen	Schweinfurt	j
Schleerieth MU2	WWA Bad Kissingen	Werneck, M	Schweinfurt	j
Fuchsstadt Mu3	WWA Bad Kissingen	Fuchsstadt	Bad Kissingen	j
Hambach Mu6	WWA Bad Kissingen	Dittelbrunn	Schweinfurt	n
Großeibstadt Mu 12	WWA Bad Kissingen	Großeibstadt	Rhön-Grabfeld	j
Unterelsbach S3	WWA Bad Kissingen	Oberelsbach, M	Rhön-Grabfeld	j
Mühlfeld Mu11	WWA Bad Kissingen	Mellrichstadt, St	Rhön-Grabfeld	j
Bischofsheim S2	WWA Bad Kissingen	Bischofsheim/Rhön, St	Rhön-Grabfeld	j
Schönderling S6	WWA Bad Kissingen	Geiersnest-Ost (gemfrei)	Bad Kissingen	j
Heiligkreuz S8	WWA Bad Kissingen	Wartmannsroth	Bad Kissingen	j
Gefäll S4	WWA Bad Kissingen	Burkardroth, M	Bad Kissingen	j
Spielkasino P6	WWA Bad Kissingen	Bad Kissingen, GKSt	Bad Kissingen	j
Kurgarten Rampe KB1	WWA Bad Kissingen	Bad Kissingen, GKSt	Bad Kissingen	j
Kurgarten Wandelhalle KB12	WWA Bad Kissingen	Bad Kissingen, GKSt	Bad Kissingen	j
Kurhausstr. KB102	WWA Bad Kissingen	Bad Kissingen, GKSt	Bad Kissingen	j
Kurhausbad P110	WWA Bad Kissingen	Bad Kissingen, GKSt	Bad Kissingen	j
Waldbrunnen 2/3	WWA Bad Kissingen	Geroda, M	Bad Kissingen	n
Wiesenquelle 2/15	WWA Bad Kissingen	Werneck, M	Schweinfurt	n
Salzloch 3/2	WWA Bad Kissingen	Sulzdorf/Lederhecke	Rhön-Grabfeld	n
Sulzthalquelle	WWA Bad Kissingen	Sulzthal, M	Bad Kissingen	n
Seeleinsquelle-Heiligkreuz	WWA Bad Kissingen	Wartmannsroth	Bad Kissingen	j
HWF.-MUENNERST. A	WWA Bad Kissingen	Münnerstadt, St	Bad Kissingen	n
HWF.-MUENNERST. B	WWA Bad Kissingen	Münnerstadt, St	Bad Kissingen	n
HWF.-MUENNERST. C	WWA Bad Kissingen	Münnerstadt, St	Bad Kissingen	n
HAIMING 380A	WWA Traunstein	Haiming	Altötting	n
GUXHAUSEN 372A	WWA Traunstein	Grassau, M	Traunstein	n
FRIDOLFING 377	WWA Traunstein	Fridolfing	Traunstein	n
PIETLING NILLING 378A	WWA Traunstein	Fridolfing	Traunstein	j
KIRCHHEIM 379A	WWA Traunstein	Tittmoning, St	Traunstein	n
JECHLING 410	WWA Traunstein	Anger	Berchtesgadener Land	n
HINZING 411A	WWA Traunstein	Pittenhart	Traunstein	n
THALHAM/ALTENMARKT414	WWA Traunstein	Altenmarkt a.d.Alz	Traunstein	n
MOERN 421	WWA Traunstein	Seeon-Seebruck	Traunstein	n
HUFSCHLAG 445	WWA Traunstein	Surberg	Traunstein	n
IRLACH-SUED 448	WWA Traunstein	Bergen (OB)	Traunstein	n
PIDING 518A	WWA Traunstein	Piding	Berchtesgadener Land	n
ETTENHAUSEN 1029/2	WWA Traunstein	Schlechting	Traunstein	n
LAUBAU/FUCHSW. 1030/1	WWA Traunstein	Ruhpolding	Traunstein	n
BRUENNING 566	WWA Traunstein	Palling	Traunstein	n
FEUCHTER NR.105 575	WWA Traunstein	Kastl (OB)	Altötting	n
PFLANZGARTEN 586	WWA Traunstein	Daxenthaler Forst (gemfrei)	Altötting	n
SCHNAITSEE 588	WWA Traunstein	Schnaitsee	Traunstein	n
FLOECKING NR.34 591	WWA Traunstein	Burgkirchen a.d.Alz	Altötting	n
THALHAM/OBING 622	WWA Traunstein	Obing	Traunstein	n
RABENDEN 624	WWA Traunstein	Altenmarkt a.d.Alz	Traunstein	n

OBERWOESSEN 736	WWA Traunstein	Unterwössen	Traunstein	n
KIRCHWEIDACH NR.8 687	WWA Traunstein	Kirchweidach	Altötting	n
BRUENNTHAL 708	WWA Traunstein	Saaldorf-Surheim	Berchtesgadener Land	n
ALZGERN 681	WWA Traunstein	Neuötting, St	Altötting	n
SEELON 757	WWA Traunstein	Seelon-Seebruck	Traunstein	n
TYRLACHING BR 3 764	WWA Traunstein	Tyrlaching	Altötting	n
HINTERSEE 765	WWA Traunstein	Ramsau b.Berchtesgaden	Berchtesgadener Land	n
REISCHACH 805	WWA Traunstein	Reischach	Altötting	n
OED/MEHRING 576	WWA Traunstein	Mehring	Altötting	j
LINDACH 577	WWA Traunstein	Mehring	Altötting	n
TETTENMOOS 848	WWA Traunstein	Grabenstätt	Traunstein	n
LEDERHUB A 860	WWA Traunstein	Pleiskirchen	Altötting	n
SIGRUEN A FB 861	WWA Traunstein	Pleiskirchen	Altötting	n
SIGRUEN B TB 862	WWA Traunstein	Pleiskirchen	Altötting	n
S. OESTL. OBING 868	WWA Traunstein	Obing	Traunstein	j
S.OESTL.KAINRADING870	WWA Traunstein	Chieming	Traunstein	n
SUEDL. HART 871	WWA Traunstein	Chieming	Traunstein	j
HONAU 915	WWA Traunstein	Obing	Traunstein	n
WESTERHAUSEN 916	WWA Traunstein	Schnaitsee	Traunstein	n
HAITZING 917	WWA Traunstein	Tacherting	Traunstein	n
BURBKIRCHEN 919	WWA Traunstein	BurBKirchen a.d.Alz	Altötting	n
TOEGING 2 924	WWA Traunstein	Töging a.Inn, St	Altötting	j
MURSCHALL 926	WWA Traunstein	Tittmoning, St	Traunstein	n
GRABENSTAETT BO.B 944	WWA Traunstein	Grabenstätt	Traunstein	n
RAITEN I 950	WWA Traunstein	Schleching	Traunstein	n
UNTERWOESSEN 952	WWA Traunstein	Unterwössen	Traunstein	n
NIEDERACHEN 962	WWA Traunstein	Inzell	Traunstein	n
SCHUETZING 375D	WWA Traunstein	Markt, M	Altötting	j
PERACH 626A	WWA Traunstein	Ainring	Berchtesgadener Land	n
ENGELSBERG D 7	WWA Traunstein	Engelsberg	Traunstein	n
KIRSCHNER D 8	WWA Traunstein	Tacherting	Traunstein	n
OSTERBERG D 9	WWA Traunstein	Unterneukirchen	Altötting	n
LEHEN D 10	WWA Traunstein	Feichten a.d.Alz	Altötting	n
TINNING D 11	WWA Traunstein	Trostberg, St	Traunstein	n
GLOCKEN D 12	WWA Traunstein	Kirchweidach	Altötting	n
SEEGATTERL D 15	WWA Traunstein	Reit im Winkl	Traunstein	n
ERLSTAETT D 20	WWA Traunstein	Grabenstätt	Traunstein	n
Ainring D 84	WWA Traunstein	Ainring	Berchtesgadener Land	j
BURGHAUSEN OEMV 101	WWA Traunstein	Burghausen, St	Altötting	n
Altoetting 782	WWA Traunstein	Altötting, St	Altötting	j
Grassach 1065A	WWA Traunstein	Altenmarkt a.d.Alz	Traunstein	j
GRAFING/GRASSAU 981/1F	WWA Traunstein	Grassau, M	Traunstein	j
Siegsdorf 98	WWA Traunstein	Siegsdorf	Traunstein	j
Winkl 1758A	WWA Traunstein	Grabenstätt	Traunstein	j
Schuetzing T1	WWA Traunstein	Markt, M	Altötting	j
Hinterberg T2	WWA Traunstein	Kastl (OB)	Altötting	j
Piding 29/2/1	WWA Traunstein	Piding	Berchtesgadener Land	n
Piding 29/2/2	WWA Traunstein	Piding	Berchtesgadener Land	j
Staufeneck 29/2/3	WWA Traunstein	Piding	Berchtesgadener Land	n
Hitzler/MarienberG 1	WWA Traunstein	Burghausen, St	Altötting	n
Schlosswaldquellen 1+1a	WWA Traunstein	Piding	Berchtesgadener Land	j
Schlosswaldquellen	WWA Traunstein	Piding	Berchtesgadener Land	j
Strailach Quelle 3	WWA Traunstein	Bad Reichenhall, GKSt	Berchtesgadener Land	n
Strailach Quelle 4	WWA Traunstein	Bad Reichenhall, GKSt	Berchtesgadener Land	n
Strailach Quelle 5	WWA Traunstein	Bad Reichenhall, GKSt	Berchtesgadener Land	n
Strailach Quellen 3-5	WWA Traunstein	Bad Reichenhall, GKSt	Berchtesgadener Land	n
Diesenbachquelle	WWA Traunstein	SurberG	Traunstein	j

Kaltenbrunnquelle	WWA Traunstein	Trostberg, St	Traunstein	j
KENDLMUEHLFILZE R 4.2	WWA Traunstein	Grassau, M	Traunstein	n
Emmerting - A1	WWA Traunstein	Emmerting	Altötting	n
Emmerting - A2	WWA Traunstein	Emmerting	Altötting	n
Emmerting - A3	WWA Traunstein	Emmerting	Altötting	n
Emmerting - A4	WWA Traunstein	Emmerting	Altötting	n
Emmerting - A5	WWA Traunstein	Mehring	Altötting	n
Emmerting - Z6 Baustadl	WWA Traunstein	Emmerting	Altötting	n
Emmerting - Z5	WWA Traunstein	Emmerting	Altötting	n
Emmerting - Z4	WWA Traunstein	Emmerting	Altötting	n
Br. Bergmann	WWA Traunstein	Emmerting	Altötting	n
InfraServ W-TBY	WWA Traunstein	Emmerting	Altötting	n
HW-Deich Emmerting	WWA Traunstein	Emmerting	Altötting	n
Seng	WWA Traunstein	Emmerting	Altötting	n
Emmerting Kläranlage	WWA Traunstein	Emmerting	Altötting	n
Emmerting - B01	WWA Traunstein	Emmerting	Altötting	n
Emmerting - B04	WWA Traunstein	Mehring	Altötting	n
Schifflechner - Strassenseite	WWA Traunstein	Waging a.See, M	Traunstein	n
Schifflechner - Bachseite	WWA Traunstein	Waging a.See, M	Traunstein	n
ENZELSBERG	WWA Traunstein	Tittmoning, St	Traunstein	n
HAINACH	WWA Traunstein	Tittmoning, St	Traunstein	n
WIES - ACHEN	WWA Traunstein	Tittmoning, St	Traunstein	n
WIES	WWA Traunstein	Tittmoning, St	Traunstein	n
WALDERING ACHENBRUECKE	WWA Traunstein	Fridolfing	Traunstein	n
WALDERING	WWA Traunstein	Tittmoning, St	Traunstein	n
WALDERING SUEDLICH	WWA Traunstein	Tittmoning, St	Traunstein	n
ABTENHAM NOERDLICH	WWA Traunstein	Tittmoning, St	Traunstein	n
PLOSSAU ACHENBRUECKE	WWA Traunstein	Fridolfing	Traunstein	n
PLOSSAU	WWA Traunstein	Fridolfing	Traunstein	n
KELCHHAM OESTLICH	WWA Traunstein	Fridolfing	Traunstein	n
HASLAU	WWA Traunstein	Fridolfing	Traunstein	n
HASLAU SUEDLICH	WWA Traunstein	Fridolfing	Traunstein	n
NIEDERAU OESTL.IN AUE	WWA Traunstein	Fridolfing	Traunstein	n
NIEDERAU	WWA Traunstein	Fridolfing	Traunstein	n
FRIDOLFINGER AU OESTL	WWA Traunstein	Fridolfing	Traunstein	n
FRIDOLFINGER AU	WWA Traunstein	Fridolfing	Traunstein	n
UNTERGEISENFELDEN	WWA Traunstein	Fridolfing	Traunstein	n
LEBENAU-FORSTGARTEN	WWA Traunstein	Laufen, St	Berchtesgadener Land	n
STURZ OESTLICH	WWA Traunstein	Laufen, St	Berchtesgadener Land	n
STURZ	WWA Traunstein	Laufen, St	Berchtesgadener Land	n
ABFALTER NOERDLICH	WWA Traunstein	Laufen, St	Berchtesgadener Land	j
AU OESTLICH	WWA Traunstein	Saaldorf-Surheim	Berchtesgadener Land	n
AICH	WWA Traunstein	Saaldorf-Surheim	Berchtesgadener Land	n
GERSPOINT	WWA Traunstein	Saaldorf-Surheim	Berchtesgadener Land	n
PENDELHAGEN	WWA Traunstein	Saaldorf-Surheim	Berchtesgadener Land	n
EHAM	WWA Traunstein	Freilassing, St	Berchtesgadener Land	n
EHAM WESTLICH	WWA Traunstein	Freilassing, St	Berchtesgadener Land	n
BIRNAU	WWA Traunstein	Laufen, St	Berchtesgadener Land	n
BAGGERSEE FRIDOLFING	WWA Traunstein	Fridolfing	Traunstein	n
BAGGERSEE AU	WWA Traunstein	Saaldorf-Surheim	Berchtesgadener Land	n
GW-ERKUNDUNG TS - B01	WWA Traunstein	Traunstein, GKSt	Traunstein	n
GW-ERKUNDUNG TS - B02	WWA Traunstein	Traunstein, GKSt	Traunstein	n
GW-ERKUNDUNG TS - B03	WWA Traunstein	Traunstein, GKSt	Traunstein	n
GW-ERKUNDUNG TS - B04	WWA Traunstein	Traunstein, GKSt	Traunstein	n
GW-ERKUNDUNG TS - B05	WWA Traunstein	Traunstein, GKSt	Traunstein	n
GW-ERKUNDUNG TS - B06	WWA Traunstein	Traunstein, GKSt	Traunstein	n

GW-ERKUNDUNG TS - B07	WWA Traunstein	Traunstein, GKSt	Traunstein	n
GW-ERKUNDUNG TS - B08	WWA Traunstein	Traunstein, GKSt	Traunstein	n
GW-ERKUNDUNG TS - B09	WWA Traunstein	Traunstein, GKSt	Traunstein	n
GW-ERKUNDUNG TS - B10	WWA Traunstein	Traunstein, GKSt	Traunstein	n
GW-ERKUNDUNG TS - B11	WWA Traunstein	Traunstein, GKSt	Traunstein	n
GW-ERKUNDUNG TS - B12	WWA Traunstein	Traunstein, GKSt	Traunstein	n
GW-ERKUNDUNG TS - B13	WWA Traunstein	Traunstein, GKSt	Traunstein	n
GW-ERKUNDUNG TS - B14	WWA Traunstein	Traunstein, GKSt	Traunstein	n
GW-ERKUNDUNG TS - B15	WWA Traunstein	Traunstein, GKSt	Traunstein	n
GW-ERKUNDUNG TS - B16	WWA Traunstein	Traunstein, GKSt	Traunstein	n
Kirchanschöering- Weiher_Bannmuehle	WWA Traunstein	Kirchanschöring	Traunstein	n
BK1 - HW-TS-Süd	WWA Traunstein	Traunstein, GKSt	Traunstein	n
BK2 - HW-TS-Süd	WWA Traunstein	Traunstein, GKSt	Traunstein	n
BK5 - HW-TS-Süd	WWA Traunstein	Traunstein, GKSt	Traunstein	n
BK8 - HW-TS-Süd	WWA Traunstein	Traunstein, GKSt	Traunstein	n
BK13 - HW-TS-Süd	WWA Traunstein	Traunstein, GKSt	Traunstein	n
BK14 - HW-TS-Süd	WWA Traunstein	Traunstein, GKSt	Traunstein	n
BK15 - HW-TS-Süd	WWA Traunstein	Traunstein, GKSt	Traunstein	n
BK16 - HW-TS-Süd	WWA Traunstein	Traunstein, GKSt	Traunstein	n
Fridolfing GWM1	WWA Traunstein	Fridolfing	Traunstein	n
Fridolfing GWM2	WWA Traunstein	Fridolfing	Traunstein	n
Fridolfing GWM3	WWA Traunstein	Fridolfing	Traunstein	n
Oberau O1	WWA Traunstein	Fridolfing	Traunstein	n
Oberau O2	WWA Traunstein	Fridolfing	Traunstein	n
Oberau O3	WWA Traunstein	Fridolfing	Traunstein	n
Niederau N2	WWA Traunstein	Fridolfing	Traunstein	n
Haslau H1	WWA Traunstein	Fridolfing	Traunstein	n
Triebenbach T1	WWA Traunstein	Laufen, St	Berchtesgadener Land	n
Triebenbach T2	WWA Traunstein	Laufen, St	Berchtesgadener Land	n
Triebenbach T3	WWA Traunstein	Laufen, St	Berchtesgadener Land	n
Piding-BK1	WWA Traunstein	Piding	Berchtesgadener Land	n
Piding-BK2	WWA Traunstein	Piding	Berchtesgadener Land	n
Piding-BK4	WWA Traunstein	Piding	Berchtesgadener Land	n
Bergen - BK01	WWA Traunstein	Bergen (OB)	Traunstein	n
Bergen - BK02	WWA Traunstein	Bergen (OB)	Traunstein	n
Bergen - BK04	WWA Traunstein	Bergen (OB)	Traunstein	n
Bergen - BK05	WWA Traunstein	Bergen (OB)	Traunstein	n
Bergen - BK06	WWA Traunstein	Bergen (OB)	Traunstein	n
Bergen - BK07	WWA Traunstein	Bergen (OB)	Traunstein	n
EELDDORF 158	WWA Weiden	Theisseil	Neustadt a.d.Waldnaab	n
PRESSATH 168	WWA Weiden	Pressath, St	Neustadt a.d.Waldnaab	n
PARKSTEINHUETTEN 170A	WWA Weiden	Manteler Forst (gemfrei)	Neustadt a.d.Waldnaab	n
PFRENTSCH HSNR15 172	WWA Weiden	Waidhaus, M	Neustadt a.d.Waldnaab	n
FORSTHAUS GRUB 174	WWA Weiden	Manteler Forst (gemfrei)	Neustadt a.d.Waldnaab	n
WALDERSHOF 25	WWA Weiden	Pullenreuth	Tirschenreuth	n
WALDERSHOF 26	WWA Weiden	Pullenreuth	Tirschenreuth	n
NEUDORFER WEG 792	WWA Weiden	Schnaittenbach, St	Amberg-Sulzbach	n
SANDPLATZ 793	WWA Weiden	Schnaittenbach, St	Amberg-Sulzbach	n
PRESSATH-BUERGW.1 963	WWA Weiden	Grafenwöhr, St	Neustadt a.d.Waldnaab	n
WEIDEN/MOOSLOHE 965	WWA Weiden	Weiden i.d.OPf.		n
PRESSATH-BUERGW.2 980	WWA Weiden	Grafenwöhr, St	Neustadt a.d.Waldnaab	j
WEIDEN/ALMESBACH D 1	WWA Weiden	Weiden i.d.OPf.		n
GRAFENWOEHR BO. B D 33	WWA Weiden	Grafenwöhr, St	Neustadt a.d.Waldnaab	n
BRAND (WWA Weiden)	WWA Weiden	Brand	Tirschenreuth	n
WEIDENSTAUE	WWA Weiden	Manteler Forst (gemfrei)	Neustadt a.d.Waldnaab	n
SAUERNLOHE BR.VIII	WWA Weiden	Weiden i.d.OPf.		n

Weiden Aemtergebäude	WWA Weiden	Weiden i.d.OPf.		n
ALTENSTADT WN BR 3	WWA Weiden	Altenstadt/Waldnaab	Neustadt a.d.Waldnaab	n
PRESSATH-ZESSAU Bo.A2	WWA Weiden	Pressath, St	Neustadt a.d.Waldnaab	n
PIRK	WWA Weiden	Pirk	Neustadt a.d.Waldnaab	n
PRESSATH/ZESSAU Bo.A3	WWA Weiden	Pressath, St	Neustadt a.d.Waldnaab	n
KUERMREUTH	WWA Weiden	Grafenwöhr, St	Neustadt a.d.Waldnaab	n
HESSENREUTH BO. A1	WWA Weiden	Pressath, St	Neustadt a.d.Waldnaab	n
TRABITZ	WWA Weiden	Trabitz	Neustadt a.d.Waldnaab	n
HADERBÜHL P14T	WWA Weiden	Grafenwöhr, St	Neustadt a.d.Waldnaab	n
DIESSFURT AT	WWA Weiden	Grafenwöhr, St	Neustadt a.d.Waldnaab	n
DIESSFURT AF	WWA Weiden	Grafenwöhr, St	Neustadt a.d.Waldnaab	n
DIESSFURT BT	WWA Weiden	Grafenwöhr, St	Neustadt a.d.Waldnaab	n
DIESSFURT BF	WWA Weiden	Grafenwöhr, St	Neustadt a.d.Waldnaab	n
DIESSFURT GWMT	WWA Weiden	Grafenwöhr, St	Neustadt a.d.Waldnaab	j
MANTEL-KALKHAEUSEL	WWA Weiden	Mantel, M	Neustadt a.d.Waldnaab	n
MANTEL Q1	WWA Weiden	Mantel, M	Neustadt a.d.Waldnaab	n
UNTERWILDENAU Q2	WWA Weiden	Luhe-Wildenau, M	Neustadt a.d.Waldnaab	j
SPEINSHART Q3	WWA Weiden	Speinshart	Neustadt a.d.Waldnaab	n
PFAFFENREUTH K1	WWA Weiden	Pressath, St	Neustadt a.d.Waldnaab	n
Dechantsees	WWA Weiden	Pullenreuth	Tirschenreuth	n
Pfaffenreuth F	WWA Weiden	Pressath, St	Neustadt a.d.Waldnaab	n
Kastl	WWA Weiden	Kastl (OPf.)	Tirschenreuth	j
Grafenwöhr Br. III	WWA Weiden	Grafenwöhr, St	Neustadt a.d.Waldnaab	n
Vorbach	WWA Weiden	Speinsharter Forst (gemfrei)	Neustadt a.d.Waldnaab	n
Ernstfeld	WWA Weiden	Schlammersdorf	Neustadt a.d.Waldnaab	j
ALTENSTADT WN BR 2	WWA Weiden	Altenstadt/Waldnaab	Neustadt a.d.Waldnaab	j
Waldershof 6.15 Bo. D1	WWA Weiden	Pullenreuth	Tirschenreuth	n
Waldershof 6.15 Bo. E	WWA Weiden	Pullenreuth	Tirschenreuth	n
Waldershof 6.15 Bo. F	WWA Weiden	Neusorg	Tirschenreuth	j
Waldershof 6.15 Bo. G	WWA Weiden	Pullenreuth	Tirschenreuth	n
Mantel Luderhäusel	WWA Weiden	Manteler Forst (gemfrei)	Neustadt a.d.Waldnaab	n
Dießfurt GWM1 T	WWA Weiden	Pressath, St	Neustadt a.d.Waldnaab	n
Dießfurt GWM1 F	WWA Weiden	Pressath, St	Neustadt a.d.Waldnaab	n
Dießfurt GWM2 T	WWA Weiden	Pressath, St	Neustadt a.d.Waldnaab	n
Dießfurt GWM2 F	WWA Weiden	Pressath, St	Neustadt a.d.Waldnaab	n
Dießfurt GWM3 T	WWA Weiden	Pressath, St	Neustadt a.d.Waldnaab	n
Dießfurt GWM3 F	WWA Weiden	Pressath, St	Neustadt a.d.Waldnaab	n
Dießfurt GWM4 T	WWA Weiden	Pressath, St	Neustadt a.d.Waldnaab	n
Dießfurt GWM4 F	WWA Weiden	Pressath, St	Neustadt a.d.Waldnaab	n
Dießfurt GWM5 T	WWA Weiden	Pressath, St	Neustadt a.d.Waldnaab	n
Dießfurt GWM5 F	WWA Weiden	Pressath, St	Neustadt a.d.Waldnaab	n
Gräumwiesenquelle 9-5	WWA Weiden	Neusorg	Tirschenreuth	n
Kirchendemenreuth 9/12	WWA Weiden	Kirchendemenreuth	Neustadt a.d.Waldnaab	n
Erlbrunnenquelle	WWA Weiden	Mähring, M	Tirschenreuth	j
Fahrenberg Quelle 4-7	WWA Weiden	Waldthurn, M	Neustadt a.d.Waldnaab	j
Weiding Quelle I	WWA Weiden	Weiding (Schwandorf)	Schwandorf	j
Pfreimd Quelle I	WWA Weiden	Pfreimd, St	Schwandorf	j
Miesbrunn Quelle IV	WWA Weiden	Georgenberg	Neustadt a.d.Waldnaab	j
PARKSTEIN EB VI TR	WWA Weiden	Parkstein, M	Neustadt a.d.Waldnaab	n
WINKL KLAFFENB 246A2	WWA Weilheim	Lenggries	Bad Tölz-Wolfratshsn.	n
ARZBACH 246C	WWA Weilheim	Wackersberg	Bad Tölz-Wolfratshsn.	j
WEINDORF 573	WWA Weilheim	Murnau a.Staffelsee, M	Garmisch-Partenkirchen	j
ST.ANDRAE 612	WWA Weilheim	Polling (Weilheim-Schongau)	Weilheim-Schongau	j
KRONAU 616	WWA Weilheim	Polling (Weilheim-Schongau)	Weilheim-Schongau	j
WV.MURNAU BR.I 679	WWA Weilheim	Murnau a.Staffelsee, M	Garmisch-Partenkirchen	n
WV.MURNAU BR.II 680	WWA Weilheim	Murnau a.Staffelsee, M	Garmisch-Partenkirchen	n
WIELENBACH NR.3 691	WWA Weilheim	Wielenbach	Weilheim-Schongau	j

MITTENWALD-GERBER 801	WWA Weilheim	Mittenwald, M	Garmisch-Partenkirchen	j
WV SPATZENHAUSEN 804	WWA Weilheim	Spatzenhausen	Garmisch-Partenkirchen	n
PENZING II FB 824	WWA Weilheim	Penzing	Landsberg a.Lech	j
KRUEN 828	WWA Weilheim	Krün	Garmisch-Partenkirchen	j
SCHROEFELN 1 829	WWA Weilheim	Jachenau	Bad Tölz-Wolfratshsn.	n
SCHROEFELN 2 830	WWA Weilheim	Jachenau	Bad Tölz-Wolfratshsn.	n
Graswang 831	WWA Weilheim	Ettal	Garmisch-Partenkirchen	j
PEITING WV 872 TR	WWA Weilheim	Peiting, M	Weilheim-Schongau	j
Wolfratshausen WOL017 (883)	WWA Weilheim	Wolfratshausen, St	Bad Tölz-Wolfratshsn.	j
WALLGAU 884	WWA Weilheim	Wallgau	Garmisch-Partenkirchen	n
IGLING 957	WWA Weilheim	Igling	Landsberg a.Lech	j
DENKLINGEN 958 Denk016	WWA Weilheim	Denklingen	Landsberg a.Lech	j
SCHEURING 983	WWA Weilheim	Scheuring	Landsberg a.Lech	j
LENGGRIES-VORDERR.984	WWA Weilheim	Lenggries	Bad Tölz-Wolfratshsn.	n
LENGGRIES-VORDERR.986	WWA Weilheim	Lenggries	Bad Tölz-Wolfratshsn.	j
PUPPLINGER AU 9	WWA Weilheim	Egling	Bad Tölz-Wolfratshsn.	j
WALLGAU 2	WWA Weilheim	Wallgau	Garmisch-Partenkirchen	j
WALLGAU 3	WWA Weilheim	Wallgau	Garmisch-Partenkirchen	n
WALLGAU 5	WWA Weilheim	Wallgau	Garmisch-Partenkirchen	n
PENZING neu (T-1)	WWA Weilheim	Penzing	Landsberg a.Lech	j
Geretsried (Q-2)	WWA Weilheim	Wolfratshausen Forst (gemfrei)	Bad Tölz-Wolfratshsn.	n
DEUTENHAUSEN Q 3	WWA Weilheim	Weilheim i.OB, St	Weilheim-Schongau	j
ETTAL (Q-1)	WWA Weilheim	Oberammergau	Garmisch-Partenkirchen	j
Bischofsried	WWA Weilheim	Dießen a.Ammersee, M	Landsberg a.Lech	j
Quelle Kreut	WWA Weilheim	Peiting, M	Weilheim-Schongau	j
Quelle 2 Bayersoien	WWA Weilheim	Bayersoien	Garmisch-Partenkirchen	j
Geretsried GER177 Jeschkenstraße	WWA Weilheim	Geretsried, St	Bad Tölz-Wolfratshsn.	j
HW-WEILHEIM 013	WWA Weilheim	Weilheim i.OB, St	Weilheim-Schongau	n
HW-WEILHEIM 203	WWA Weilheim	Weilheim i.OB, St	Weilheim-Schongau	n
OBERAU 2/3 TR	WWA Weilheim	Oberau	Garmisch-Partenkirchen	j
SYLVENSTEIN (LEN 1)	WWA Weilheim	Lenggries	Bad Tölz-Wolfratshsn.	j
SYLVENSTEIN (LEN 2)	WWA Weilheim	Lenggries	Bad Tölz-Wolfratshsn.	j
SYLVENSTEIN (LEN 3)	WWA Weilheim	Lenggries	Bad Tölz-Wolfratshsn.	j
SYLVENSTEIN (LEN 4)	WWA Weilheim	Lenggries	Bad Tölz-Wolfratshsn.	j
SYLVENSTEIN (LEN 5)	WWA Weilheim	Lenggries	Bad Tölz-Wolfratshsn.	j
OESTL.LOISACH D/1 K	WWA Weilheim	Farchant	Garmisch-Partenkirchen	j
ESCHENLOHE 26/3	WWA Weilheim	Eschenlohe	Garmisch-Partenkirchen	j
GUN AUWEG NORD 7294	WWA Ansbach	Gunzenhausen, St	Weißenburg-Gunzenhaus.	n
EUSSENHEIM 99A	WWA Aschaffenburg	Eußenheim	Main-Spessart	n
RIENECK 164	WWA Aschaffenburg	Rieneck, St	Main-Spessart	n
WAGENMUEHLE B	WWA Aschaffenburg	Hafenlohr	Main-Spessart	n
HEINRICHSTAL BO A	WWA Aschaffenburg	Fürstl.Löwenstein`scher Park (gem)	Main-Spessart	n
LOHR A. MAIN/FARBMUEH.	WWA Aschaffenburg	Lohr a.Main, St	Main-Spessart	n
DIPBACH BK 1	WWA Aschaffenburg	Eisenheim, M	Würzburg	n
Gepf. Deponie Gaubüttelbrunn - P 1	WWA Aschaffenburg	Kirchheim	Würzburg	n
ROTHOF (WÜ-MU 8)	WWA Aschaffenburg	Rottendorf	Würzburg	j
OBERPLEICHFELD (WÜ-MU-9)	WWA Aschaffenburg	Oberpleichfeld	Würzburg	n
Güntersleben (WÜ-MU-10)	WWA Aschaffenburg	Güntersleben	Würzburg	n
Goßmannsdorf a. Main WÜ	WWA Aschaffenburg	Ochsenfurt, St	Würzburg	n
Birkenfeld WÜ - MU 1	WWA Aschaffenburg	Birkenfeld	Main-Spessart	n
Stadtwald / Würzburg (WÜ- MU 4)	WWA Aschaffenburg	Würzburg		n
Zeubelried / Ochsenfurt (WÜ-MU 7)	WWA Aschaffenburg	Ochsenfurt, St	Würzburg	j
Hausen MU-11 (Keuper)	WWA Aschaffenburg	Hausen b.Würzburg	Würzburg	n
Leinach MU 2	WWA Aschaffenburg	Leinach	Würzburg	n

Kist MU 3	WWA Aschaffenburg	Kist	Würzburg	n
Gelchsheim MU 6	WWA Aschaffenburg	Gelchsheim, M	Würzburg	n
Waldzell S 2	WWA Aschaffenburg	Steinfeld	Main-Spessart	n
Fellen S 4	WWA Aschaffenburg	Fellen	Main-Spessart	n
Volkach MU 16	WWA Aschaffenburg	Volkach, St	Kitzingen	n
Tiefenstockheim MU 14	WWA Aschaffenburg	Seinsheim, M	Kitzingen	n
Büchold MU 13	WWA Aschaffenburg	Arnstein, St	Main-Spessart	n
Unterwittbach S 1	WWA Aschaffenburg	Kreuzwertheim, M	Main-Spessart	n
Brunnenquelle Mittelsinn 2/5	WWA Aschaffenburg	Mittelsinn	Main-Spessart	n
Forsthausquelle 2/7C	WWA Aschaffenburg	Gräfendorf	Main-Spessart	n
Solabrunn 7/1	WWA Aschaffenburg	Dettelbach, St	Kitzingen	n
SR/GW SPESSART 01	WWA Aschaffenburg	Bischbrunn	Main-Spessart	n
SR/GW SPESSART 02	WWA Aschaffenburg	Bischbrunn	Main-Spessart	n
SR/GW SPESSART 03	WWA Aschaffenburg	Bischbrunn	Main-Spessart	n
SR/GW SPESSART 04	WWA Aschaffenburg	Bischbrunn	Main-Spessart	n
Neumühle	WWA Kempten	Altusried, M	Oberallgäu	j
Goldrinne Oberrieden	WWA Kempten	Kammlach	Unterallgäu	j
Neumühle Quelle 1	WWA Kempten	Altusried, M	Oberallgäu	j
Neumühle Quelle 2	WWA Kempten	Altusried, M	Oberallgäu	j
Neumühle Quelle 3	WWA Kempten	Altusried, M	Oberallgäu	n
PFEFFENHAUSEN A4	WWA Landshut	Pfeffenhausen, M	Landshut	n
KLOSTER WELTENBURG 3 HOCH	WWA Landshut	Kelheim, St	Kelheim	n
KLOSTER WELTENBURG 3 TIEF	WWA Landshut	Kelheim, St	Kelheim	n
KLOSTER WELTENBURG 5 HOCH	WWA Landshut	Kelheim, St	Kelheim	n
KLOSTER WELTENBURG 5 TIEF	WWA Landshut	Kelheim, St	Kelheim	n
KLOSTER WELTENBURG 9	WWA Landshut	Kelheim, St	Kelheim	n
HIENHEIM Q1	WWA Landshut	Neustadt a.d.Donau, St	Kelheim	n
VILSBIBURG Q4	WWA Landshut	Vilsbiburg, St	Landshut	n
VILSBIBURG Q1	WWA Landshut	Vilsbiburg, St	Landshut	n
VILSBIBURG Q2	WWA Landshut	Vilsbiburg, St	Landshut	n
VILSBIBURG Q3	WWA Landshut	Vilsbiburg, St	Landshut	n
BAD GÖGGING G1	WWA Landshut	Neustadt a.d.Donau, St	Kelheim	n
BAD GÖGGING G2	WWA Landshut	Neustadt a.d.Donau, St	Kelheim	n
BAD GÖGGING G3	WWA Landshut	Neustadt a.d.Donau, St	Kelheim	n
BAD GÖGGING G4	WWA Landshut	Neustadt a.d.Donau, St	Kelheim	n
KREUTZPAINTNER A 14A	WWA Landshut	Essenbach	Landshut	n
MUENSTERER - A 16	WWA Landshut	Essenbach	Landshut	n
REITMEIER A 17	WWA Landshut	Niederaichbach	Landshut	n
ZEILMEIER A 18	WWA Landshut	Niederaichbach	Landshut	n
OBERPOERING B 401	WWA Deggendorf	Oberpörling	Deggendorf	n
OBERPOERING B 402	WWA Deggendorf	Oberpörling	Deggendorf	n
DEGGENDORF-Fachhochschule	WWA Deggendorf	Deggendorf, GKSt	Deggendorf	n
DEGGENDORF-Seniorenheim	WWA Deggendorf	Deggendorf, GKSt	Deggendorf	n
DEGGENDORF-Hallenbad	WWA Deggendorf	Deggendorf, GKSt	Deggendorf	n
DEGGENDORF-Sportplatz bei FH	WWA Deggendorf	Deggendorf, GKSt	Deggendorf	n
SCHWAIG 1	WWA Landshut	Neustadt a.d.Donau, St	Kelheim	n
SCHWAIG 6 A	WWA Landshut	Neustadt a.d.Donau, St	Kelheim	n
KELHEIM GP 10	WWA Landshut	Kelheim, St	Kelheim	n
KELHEIM GP 20 A	WWA Landshut	Kelheim, St	Kelheim	n
KELHEIM GP 8	WWA Landshut	Kelheim, St	Kelheim	n
BAUHOF KRAIBURG 1	WWA Rosenheim	Waldkraiburg, St	Mühldorf a.Inn	n
AM PEGEL KRAIBURG 7	WWA Rosenheim	Kraiburg a.Inn, M	Mühldorf a.Inn	n
SCHOEPFW.II KRAIB.10	WWA Rosenheim	Kraiburg a.Inn, M	Mühldorf a.Inn	n
ALTENHEIM KRAIBURG 12	WWA Rosenheim	Kraiburg a.Inn, M	Mühldorf a.Inn	n

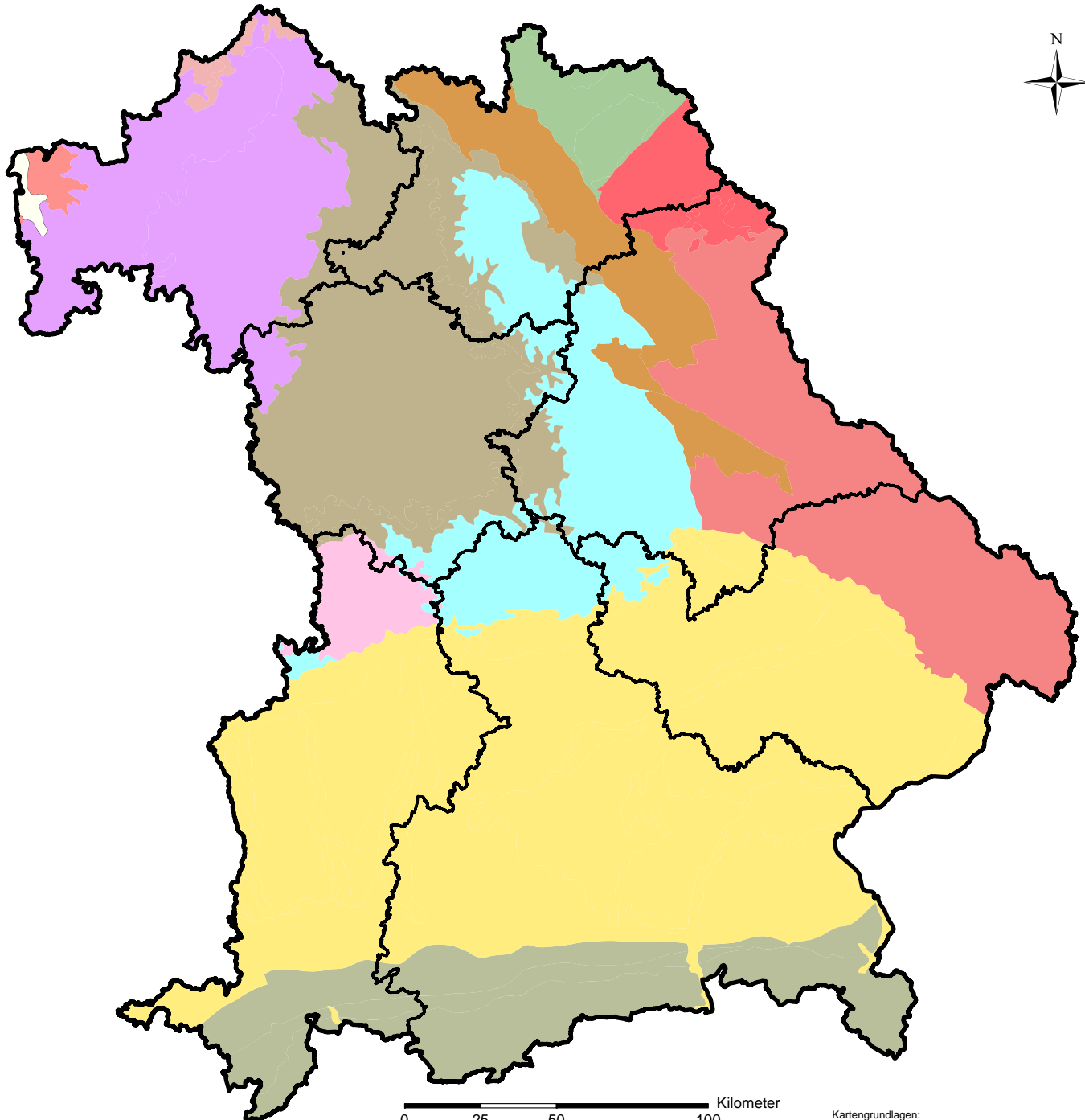
WEINBERGER 4	WWA Rosenheim	Wasserburg a.Inn, St	Rosenheim	n
20 KV MAST 5	WWA Rosenheim	Wasserburg a.Inn, St	Rosenheim	n
TRAFU HOLZHOFWEG 6	WWA Rosenheim	Wasserburg a.Inn, St	Rosenheim	n
POLIZEI 9	WWA Rosenheim	Wasserburg a.Inn, St	Rosenheim	j
FLUSSMEISTERSTELLE 10	WWA Rosenheim	Wasserburg a.Inn, St	Rosenheim	n
AMTSGERICHT 12	WWA Rosenheim	Wasserburg a.Inn, St	Rosenheim	n
AUF DER BURG 19	WWA Rosenheim	Wasserburg a.Inn, St	Rosenheim	n
VOLKSSCHULE 1A	WWA Rosenheim	Wasserburg a.Inn, St	Rosenheim	n
SPORTPLATZ 2A	WWA Rosenheim	Wasserburg a.Inn, St	Rosenheim	n
BAHNTUNNEL 16A	WWA Rosenheim	Wasserburg a.Inn, St	Rosenheim	n
ZIEHWEG HAUS NR 1 22	WWA Rosenheim	Wasserburg a.Inn, St	Rosenheim	n
BAUHOF BAD AIB. KO 37	WWA Rosenheim	Kolbermoor, St	Rosenheim	n
KUTTERLINGERWEG KO 38	WWA Rosenheim	Kolbermoor, St	Rosenheim	n
BLUMENSTRASSE KO 39A	WWA Rosenheim	Kolbermoor, St	Rosenheim	n
FORSTSTRASSE KO 40	WWA Rosenheim	Kolbermoor, St	Rosenheim	n
ST. 2078 ARMCO KO 41	WWA Rosenheim	Kolbermoor, St	Rosenheim	n
BRUECKENWIRT KO 42	WWA Rosenheim	Kolbermoor, St	Rosenheim	n
SPINNEREI KO 43	WWA Rosenheim	Kolbermoor, St	Rosenheim	n
EV. KIRCHE KO 45	WWA Rosenheim	Kolbermoor, St	Rosenheim	n
AM WALDRAND 1 KO 46	WWA Rosenheim	Kolbermoor, St	Rosenheim	n
STAATSSTRASSE82 KO 47	WWA Rosenheim	Kolbermoor, St	Rosenheim	n
KALTWIES 28	WWA Rosenheim	Rosenheim		n
HAPPINGERSTR. 29	WWA Rosenheim	Rosenheim		n
STRASSENBAUAMT 32	WWA Rosenheim	Rosenheim		n
PAPIERF.NIEDERM. 33	WWA Rosenheim	Rosenheim		n
INNSBRUCKERSTR. 34	WWA Rosenheim	Rosenheim		n
SPORTPL.TSV 1860 35	WWA Rosenheim	Rosenheim		n
DB-FAHRLEITUNGSBAU 36	WWA Rosenheim	Rosenheim		n
WILLING TANNENW.10 49	WWA Rosenheim	Bad Aibling, St	Rosenheim	n
GOETTING MANGF. 50	WWA Rosenheim	Bruckmühl, M	Rosenheim	n
BAD AIBLING TRIFTB._52A	WWA Rosenheim	Bad Aibling, St	Rosenheim	n
GM1 SCHWIMMBAD KO	WWA Rosenheim	Kolbermoor, St	Rosenheim	n
GM2 ZUGSPITZSTRASSE KO	WWA Rosenheim	Kolbermoor, St	Rosenheim	n
GM3 AIBLINGERAU 3	WWA Rosenheim	Kolbermoor, St	Rosenheim	n
GM4 AIBLINGERAU 26	WWA Rosenheim	Kolbermoor, St	Rosenheim	n
Kläranlage Feldkirchen Westerham 07	WWA Rosenheim	Feldkirchen-Westerham	Rosenheim	n
Pumpstation Feldolling B6G	WWA Rosenheim	Feldkirchen-Westerham	Rosenheim	n
Unterwasserbecken Leitzachwerke 02	WWA Rosenheim	Feldkirchen-Westerham	Rosenheim	n
Am Gries B1G	WWA Rosenheim	Feldkirchen-Westerham	Rosenheim	n
Am Gries B2G	WWA Rosenheim	Feldkirchen-Westerham	Rosenheim	j
Am Gries B3G	WWA Rosenheim	Feldkirchen-Westerham	Rosenheim	n
Am Gries B4G	WWA Rosenheim	Feldkirchen-Westerham	Rosenheim	n
Am Gries B5G	WWA Rosenheim	Feldkirchen-Westerham	Rosenheim	n
G1 HRB Feldolling	WWA Rosenheim	Feldkirchen-Westerham	Rosenheim	n
G3 HRB Feldolling	WWA Rosenheim	Feldkirchen-Westerham	Rosenheim	n
G6 HRB Feldolling	WWA Rosenheim	Feldkirchen-Westerham	Rosenheim	n
G10 HRB Feldolling	WWA Rosenheim	Feldkirchen-Westerham	Rosenheim	n
G12 HRB Feldolling	WWA Rosenheim	Feldkirchen-Westerham	Rosenheim	n
G17 HRB Feldolling	WWA Rosenheim	Feldkirchen-Westerham	Rosenheim	n
G18 HRB Feldolling	WWA Rosenheim	Feldkirchen-Westerham	Rosenheim	n
G19 HRB Feldolling	WWA Rosenheim	Feldkirchen-Westerham	Rosenheim	n
G20 HRB Feldolling	WWA Rosenheim	Feldkirchen-Westerham	Rosenheim	n
G21 HRB Feldolling	WWA Rosenheim	Feldkirchen-Westerham	Rosenheim	n
G22 HRB Feldolling	WWA Rosenheim	Feldkirchen-Westerham	Rosenheim	n
G23 HRB Feldolling	WWA Rosenheim	Feldkirchen-Westerham	Rosenheim	n
B1V Vagener Au	WWA Rosenheim	Bruckmühl, M	Rosenheim	n

B2V Vagener Au	WWA Rosenheim	Feldkirchen-Westerham	Rosenheim	n
B3V Vagener Au	WWA Rosenheim	Feldkirchen-Westerham	Rosenheim	n
B6V Vagener Au	WWA Rosenheim	Bruckmühl, M	Rosenheim	n
G5 HRB Felddolling	WWA Rosenheim	Feldkirchen-Westerham	Rosenheim	n
G9 HRB Felddolling	WWA Rosenheim	Feldkirchen-Westerham	Rosenheim	n
G11 HRB Felddolling	WWA Rosenheim	Feldkirchen-Westerham	Rosenheim	n
G13 HRB Felddolling	WWA Rosenheim	Bruckmühl, M	Rosenheim	n
Gw 1 Schwaig	WWA Rosenheim	Feldkirchen-Westerham	Rosenheim	n
Gw 2 Feldkirchener Straße	WWA Rosenheim	Feldkirchen-Westerham	Rosenheim	n
Gw 3 Altenheim Feldkirchen	WWA Rosenheim	Feldkirchen-Westerham	Rosenheim	n
Gw 4 Aiblinger Straße	WWA Rosenheim	Feldkirchen-Westerham	Rosenheim	n
Gw 5 Ahornallee	WWA Rosenheim	Feldkirchen-Westerham	Rosenheim	n
Gw 6 Schule Feldkirchen	WWA Rosenheim	Feldkirchen-Westerham	Rosenheim	n
Gw 7 Sportplatz Vagen	WWA Rosenheim	Feldkirchen-Westerham	Rosenheim	n
Gw 8 Leitzachkraftwerk Ost	WWA Rosenheim	Feldkirchen-Westerham	Rosenheim	n
Gw 9 Leitzachkraftwerk West	WWA Rosenheim	Feldkirchen-Westerham	Rosenheim	n
MITTL.DONAU VOB 297	WWA Ingolstadt	Vohburg a.d.Donau, St	Pfaffenhofen a.d.Ilm	n
Vohburg 305	WWA Ingolstadt	Vohburg a.d.Donau, St	Pfaffenhofen a.d.Ilm	j
NEUS 205 MITTL.DONAU	WWA Ingolstadt	Vohburg a.d.Donau, St	Pfaffenhofen a.d.Ilm	n
MITTL.DONAU NEUS 207	WWA Ingolstadt	Vohburg a.d.Donau, St	Pfaffenhofen a.d.Ilm	n
MITTL.DONAU NEUS 209	WWA Ingolstadt	Münchsmünster	Pfaffenhofen a.d.Ilm	n
MITTL.DONAU NEUS 211	WWA Ingolstadt	Vohburg a.d.Donau, St	Pfaffenhofen a.d.Ilm	n
MITTL.DONAU NEUS 223	WWA Ingolstadt	Münchsmünster	Pfaffenhofen a.d.Ilm	n
MITTL.DONAU NEUS 235	WWA Ingolstadt	Vohburg a.d.Donau, St	Pfaffenhofen a.d.Ilm	n
MITTL.DONAU NEUS 237	WWA Ingolstadt	Vohburg a.d.Donau, St	Pfaffenhofen a.d.Ilm	n
MITTL.DONAU NEUS 241	WWA Ingolstadt	Pförring, M	Eichstätt	n
NBS-H/W KB 11/1	WWA Aschaffenburg	Obersinn, M	Main-Spessart	n
NBS-H/W MB 28/17	WWA Aschaffenburg	Gemünden a.Main, St	Main-Spessart	n
MITTL.DONAU NEUS 251	WWA Ingolstadt	Münchsmünster	Pfaffenhofen a.d.Ilm	n
MITTL.DONAU NEUS 261	WWA Ingolstadt	Münchsmünster	Pfaffenhofen a.d.Ilm	n
MITTL.DONAU NEUS 263	WWA Ingolstadt	Neustadt a.d.Donau, St	Kelheim	n
MITTL.DONAU NEUS 271A	WWA Ingolstadt	Pförring, M	Eichstätt	n
MITTL.DONAU NEUS 275	WWA Ingolstadt	Pförring, M	Eichstätt	n
MITTL.DONAU NEUS 277	WWA Ingolstadt	Pförring, M	Eichstätt	n
Oberemmendorf NBS N/I BK9.1/3	WWA Ingolstadt	Kipfenberg, M	Eichstätt	j
Appertshofen NBS N/I BK10.2/10	WWA Ingolstadt	Stammham (Eichstätt)	Eichstätt	j



Interpellation der SPD "Wasser in Bayern"

Zu Frage 7 der Interpellation; Verbreitung tertiärer Gesteine in Bayern -
Bayerischer Teil des Süddeutschen Molassebeckens



Legende

Regierungsbezirke

Hydrogeologische Raumgliederung von Bayern GLA Fachbericht 20, 2003

RAUM

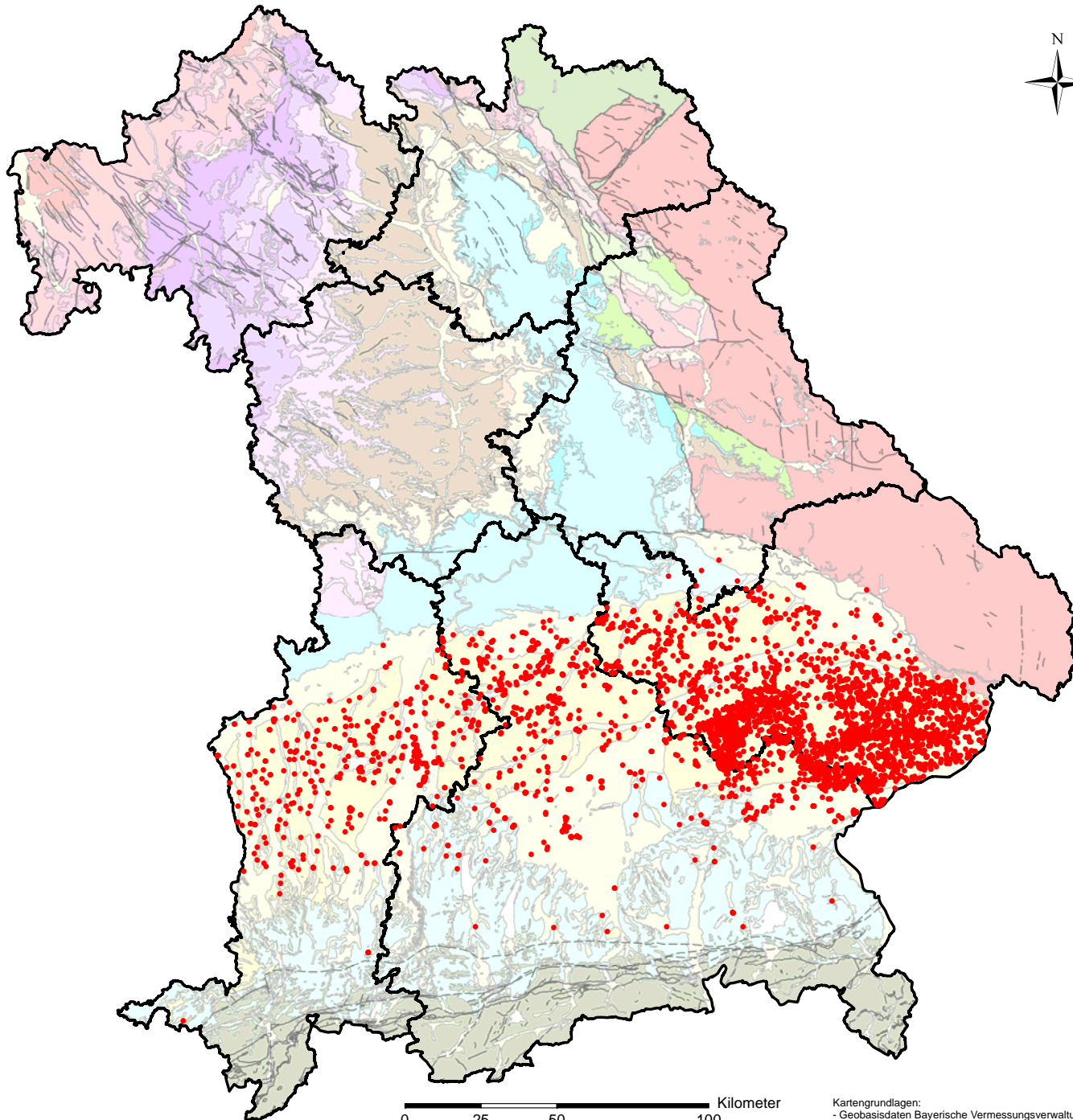
- Fichtelgebirge-Erzgebirge
- Untermainsecke
- Schwarzwald, Vorspessart und Odenwald
- Mitteldeutscher Buntsandstein
- Süddeutscher Buntsandstein und Muschelkalk
- Süddeutscher Keuper und Albvorland
- Nördlinger Ries
- Schwäbische und Fränkische Alb
- Thüringisch-fränkisches Bruchschollenland
- Südostdeutsches Schiefergebirge
- Oberpfälzer-Bayerischer Wald
- Süddeutsches Molassebecken
- Nordalpen

Kartgrundlagen:
- Geobasisdaten Bayerische Vermessungsverwaltung
- Geologisches Landesamt Bayern (GLA 2003)
- Hydrogeologische Raumgliederung von Bayern
GLA Fachbericht Nr. 20, 2003



Interpellation der SPD "Wasser in Bayern"

Zu Frage 7 der Interpellation; Brunnen, die tertiäre Gesteine im bayerischen Teil des Süddeutschen Molassebeckens erschließen



0 25 50 100 Kilometer
1:2.000.000

Kartengrundlagen:
- Geobasisdaten Bayerische Vermessungsverwaltung
- Bayerisches Landesamt für Umwelt 2009
- Hydrogeologische Karte von Bayern (HK500)
"Maßgebliche Grundwasserleiter"

Legende

Regierungsbezirke **Brunnen im bayerischen Teil des Süddeutschen Molassebeckens**

• Brunnen, Tertiär

Hydrogeologische Karte von Bayern (HK500)

Bedeutende Grundwasserleiter

- Quartäre Schotter
- Vorlandmolasse ungegliedert
- Malm
- Malm, überdeckt durch Kreide, untergeordnet Tertiaer
- Sandsteinkeuper mit Trias
- Sandsteinkeuper mit Trias überdeckt durch Feuerletten
- Sandsteinkeuper mit Trias überdeckt durch Feuerletten bis Malm
- Benker Sandstein
- Muschelkalk
- Muschelkalk überdeckt durch Unterer Keuper
- Muschelkalk überdeckt durch Unterer Keuper bis Gipskeuper
- Buntsandstein mit Rotliegend

- Buntsandstein mit Rotliegend überdeckt durch Oberer Buntsandstein
- Buntsandstein mit Rotliegend überdeckt durch Oberer Buntsandstein bis Keuper

Grundwassergeringleiter

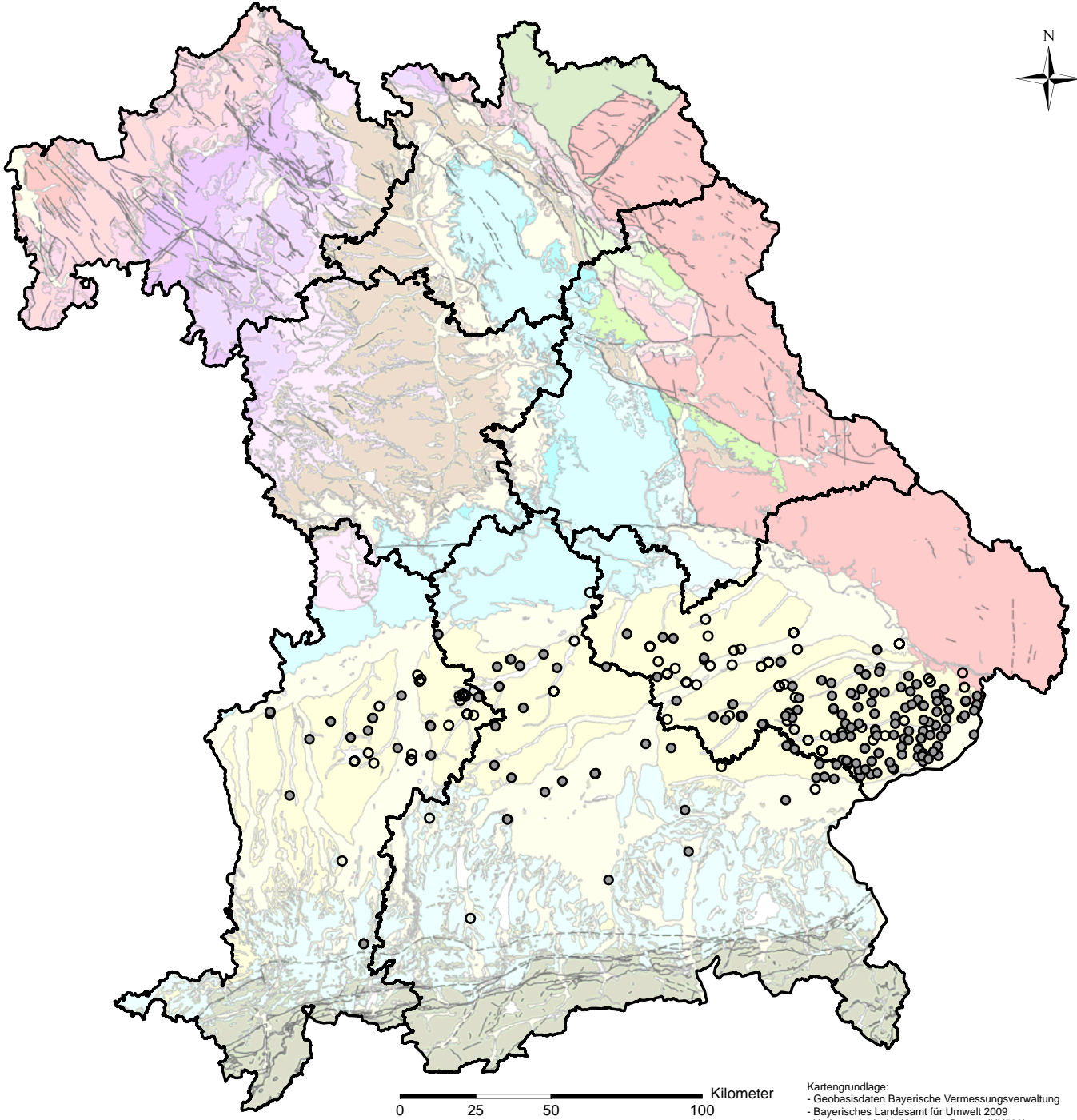
- Quartär
- Moränen- und Seeablagerung
- Kreide
- Dogger Beta bis Zeta
- Ablagerungen des Rieskrater
- Festgesteinsbereich der Alpen und Voralpen
- Palaeozoikum des Frankenwaldes
- Kristallin Ostbayerns
- Kristallin und Paläozoikum des Spessart und Rhönertier



Interpellation der SPD "Wasser in Bayern"

Zu Frage 7 b) und 7 c) der Interpellation;

Brunnenbohrungen, die tertiäre Gesteine im bayerischen Teil des Süddeutschen Molassebeckens erschließen; Bohrjahr 2000 bis 2012



Kartengrundlage:
- Geobasisdaten Bayerische Vermessungsverwaltung
- Bayerisches Landesamt für Umwelt 2009
- Hydrogeologische Karte von Bayern (HK500)
"Maßgebliche Grundwasserleiter"

Legende

Regierungsbezirke **Brunnen im bayer. Teil d. Süddeutschen Molassebeckens, Bohrjahr 2000 bis 2012**

- Brunnen im Tertiär zusätzl. zu einer existierenden WV
- Neuerschließung im Tertiär

Hydrogeologische Karte von Bayern (HK500)

Bedeutende Grundwasserleiter

- Quartäre Schotter
- Vorlandmolasse ungegliedert
- Malm
- Malm, überdeckt durch Kreide, untergeordnet Tertiaer
- Sandsteinkeuper mit Trias
- Sandsteinkeuper mit Trias überdeckt durch Feuerletten
- Sandsteinkeuper mit Trias überdeckt durch Feuerletten bis Malm
- Benker Sandstein
- Muschelkalk
- Muschelkalk überdeckt durch Unterer Keuper
- Muschelkalk überdeckt durch Unterer Keuper bis Gipskeuper
- Buntsandstein mit Rotliegend

- Buntsandstein mit Rotliegend überdeckt durch Oberer Buntsandstein
 - Buntsandstein mit Rotliegend überdeckt durch Oberer Buntsandstein bis Keuper
- Grundwassergeringleiter**
- Quartär
 - Moränen- und Seeablagerung
 - Kreide
 - Dogger Beta bis Zeta
 - Ablagerungen des Rieskrater
 - Festgesteinsbereich der Alpen und Voralpen
 - Palaeozoikum des Frankenwaldes
 - Kristallin Ostbayerns
 - Kristallin und Paläozoikum des Spessart und Rhönertär

**Kleinanlagen zur Eigenversorgung
gem. § 3 Abs. 1 Nr. 2 Buchst. c) TrinkwV 2001
im Regierungsbezirk Oberpfalz (Stand: 10.09.2012)**

Landkreis/Kreisfreie Stadt	Anzahl der Kleinanlagen
Amberg-Sulzbach	8
Cham	717
Neustadt a.d. Waldnaab	40
Neumarkt i.d. Oberpfalz	31
Regensburg	61
Schwandorf	34
Tirschenreuth	72
Oberpfalz gesamt	963

**Kleinanlagen zur Eigenversorgung
gem. § 3 Abs. 1 Nr. 2 Buchst. c) TrinkwV 2001
im Regierungsbezirk Oberfranken (Stand: 10.09.2012)**

Landkreis/Kreisfreie Stadt	Anzahl der Kleinanlagen
Bamberg	454
Bayreuth	139
Coburg	12
Forchheim	26
Hof	116
Kronach	35
Kulmbach	128
Lichtenfels	51
Wunsiedel	82
Oberfranken gesamt	1.043

**Kleinanlagen zur Eigenversorgung
gem. § 3 Abs. 1 Nr. 2 Buchst. c) TrinkwV 2001
im Regierungsbezirk Unterfranken (Stand: 10.09.2012)**

Landkreis/Kreisfreie Stadt	Anzahl der Kleinanlagen
Würzburg	104
Aschaffenburg	76
Schweinfurt	74
Miltenberg	25
Main-Spessart	101
Kitzingen	97
Bad Kissingen	49
Hassberge	60
Rhön-Grabfeld	21
Unterfranken gesamt	607

**Kleinanlagen zur Eigenversorgung
gem. § 3 Abs. 1 Nr. 2 Buchst. c) TrinkwV 2001
im Regierungsbezirk Mittelfranken (Stand: 10.09.2012)**

Landkreis/Kreisfreie Stadt	Anzahl der Kleinanlagen
Stadt Ansbach	40
Lkr. Ansbach	1.098
Erlangen-Höchstadt	4
Kreisfreie Stadt Fürth	2
Lkr. Fürth	6
Lkr. Neustadt a.d. Aisch/Bad Windsheim	1.016
Lkr. Nürnberger Land	36
Stadt Nürnberg	32
Lkr. Roth	40
Stadt Schwabach	5
Lkr. Weißenburg/Gunzenhausen	36
Mittelfranken gesamt	2.315

**Kleinanlagen zur Eigenversorgung
gem. § 3 Abs. 1 Nr. 2 Buchst. c) TrinkwV 2001
im Regierungsbezirk Oberbayern (Stand: 10.09.2012)**

Landkreis/Kreisfreie Stadt	Anzahl der Kleinanlagen
Altötting	436
Berchtesgadener Land	23
Dachau	5
Ebersberg	15
Eichstätt	14
Erding	72
Fürstenfeldbruck	121
Freising	15
Garmisch-Partenkirchen	45
Landsberg am Lech	35
München Land	49
Miesbach	251
Mühldorf	641
Neuburg-Schrobenhausen	27
Pfaffenhofen	50
Rosenheim	250
Starnberg	27
Tölz-Wolfratshausen	41

Traunstein	236
Weilheim-Schongau	73
Ingolstadt	19
Landeshauptstadt München	19
Oberbayern gesamt	2.464

**Kleinanlagen zur Eigenversorgung
gem. § 3 Abs. 1 Nr. 2 Buchst. c) TrinkwV 2001
im Regierungsbezirk Schwaben (Stand: 10.09.2012)**

Landkreis/Kreisfreie Stadt	Anzahl der Kleinanlagen
Lkr. Aichach-Friedberg	67
Lkr. Augsburg	121
Lkr. Dillingen	70
Lkr. Donau-Ries	71
Lkr. Günzburg	32
Lkr. Lindau	97
Lkr. Neu-Ulm	105
Lkr. Oberallgäu	1.480
Lkr. Ostallgäu	168
Lkr. Unterallgäu	600
Stadt Augsburg	57
Stadt Memmingen	37
Schwaben gesamt	2.905

Anhang zu Frage 16: Quellen

Regierungsbezirk	Anzahl der gefassten Quellen	Anzahl der unfassten Quellen	Anzahl der Quellen, bei denen nicht bekannt ist, ob gefasst oder unfasst	Anzahl der Quellen (gesamt)
Oberbayern	2206	1784	425	4415
Niederbayern	3336	2164	91	5591
Oberpfalz	2252	1499	158	3909
Oberfranken	2350	925	238	3513
Mittelfranken	693	643	166	1502
Unterfranken	705	166	404	1275
Schwaben	1387	397	87	1871
Summe	12929	7578	1569	22076

Tabelle A-16: Quellen in Bayern (Datenquelle: BIS, Stand: 01.10.2012)

Anhang zu Frage 17-Lagepläne FWVU

1991

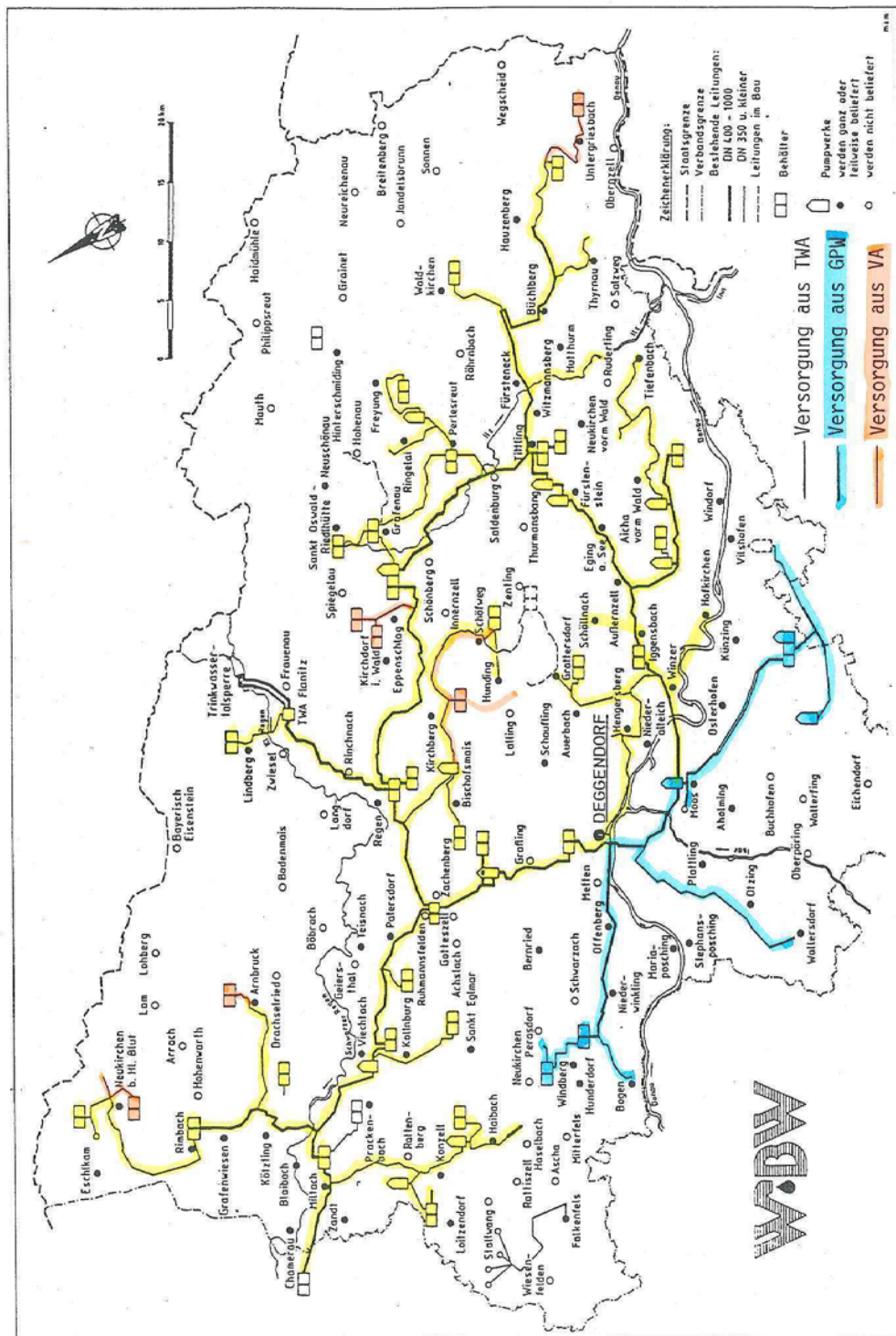


Abb. A-17.1: Versorgungsgebiet WBW 1991

2010

waldwasser
Wasserversorgung Bayerischer Wald

Übersichtslageplan

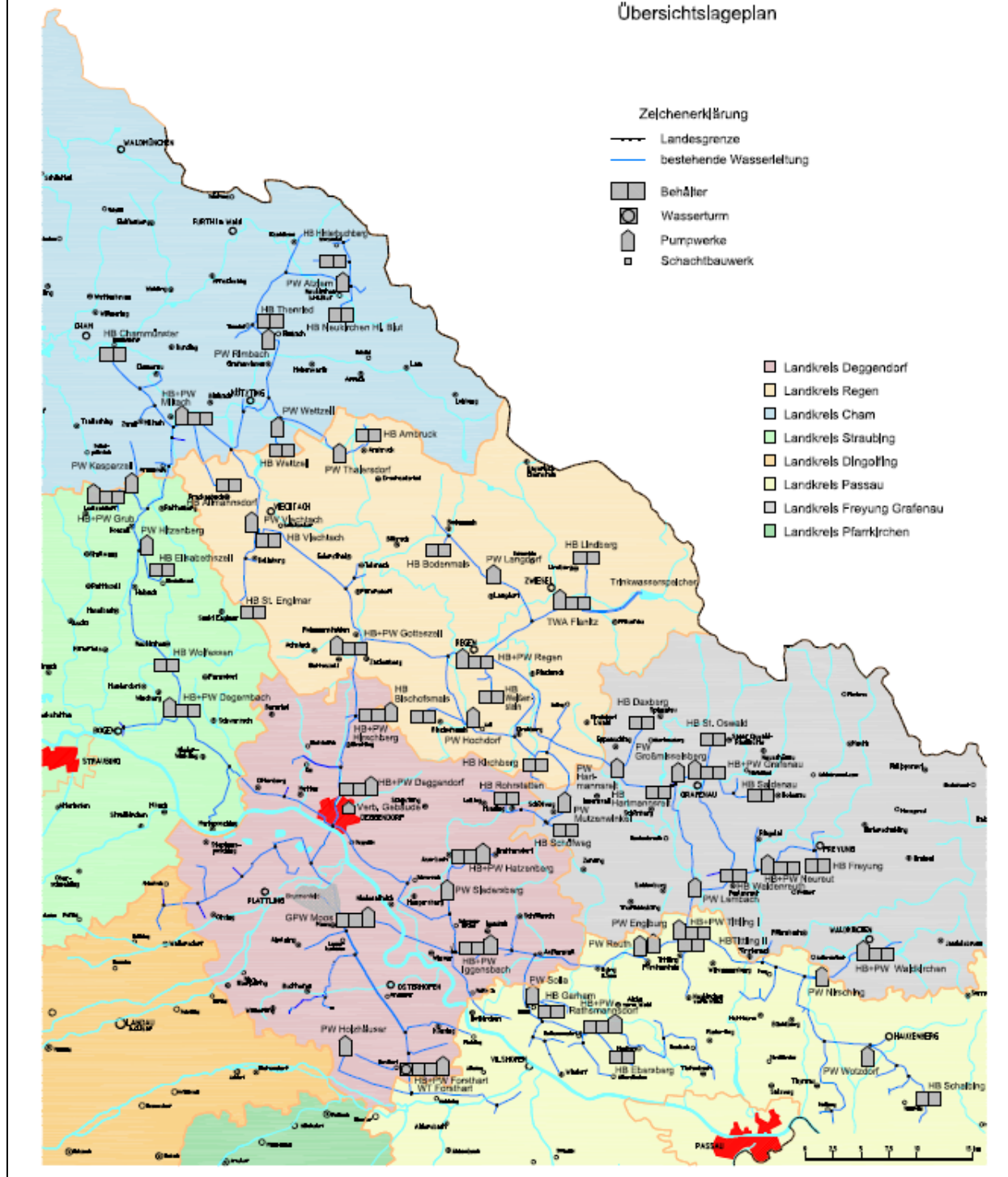


Abb. A-17.2: Versorgungsgebiet WBW 2010

Übersichtslageplan Steinwald-Gruppe

Stand 1991

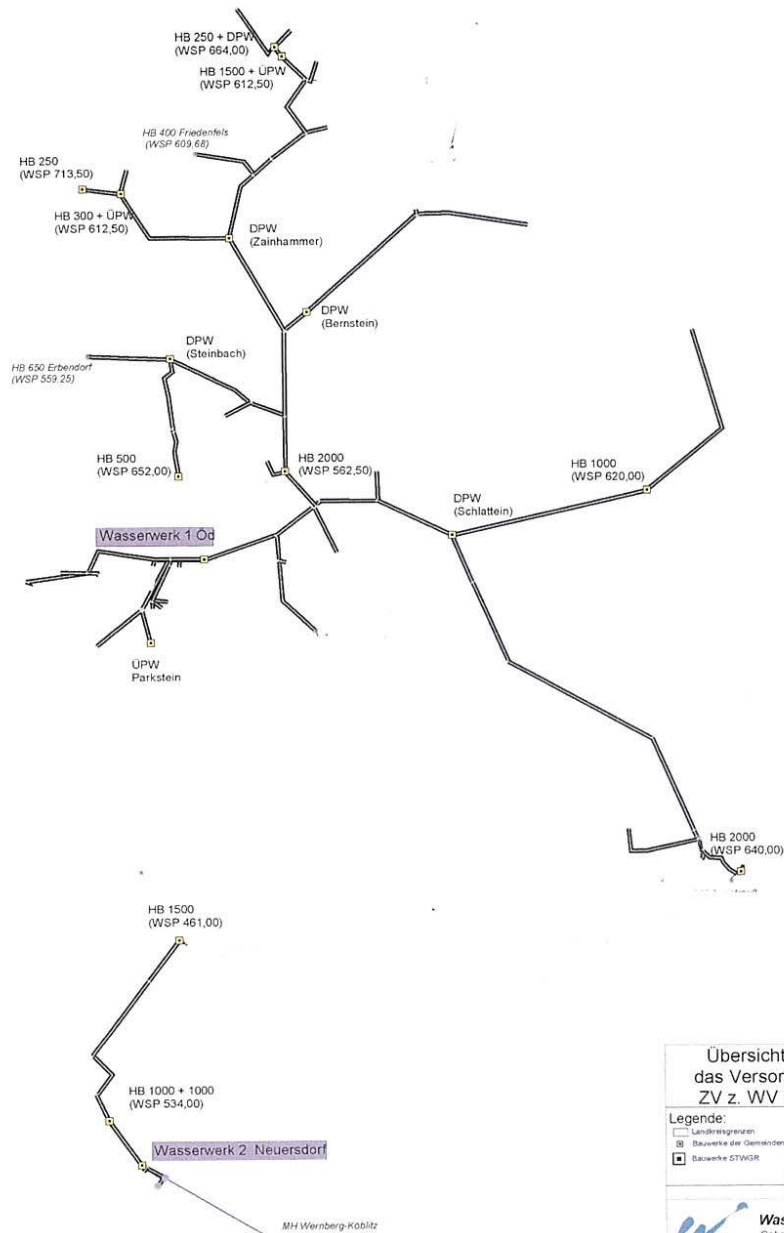


Abb. A-17.3: Versorgungsgebiet STW 1991

Übersichtslageplan Steinwald-Gruppe

Stand 2010

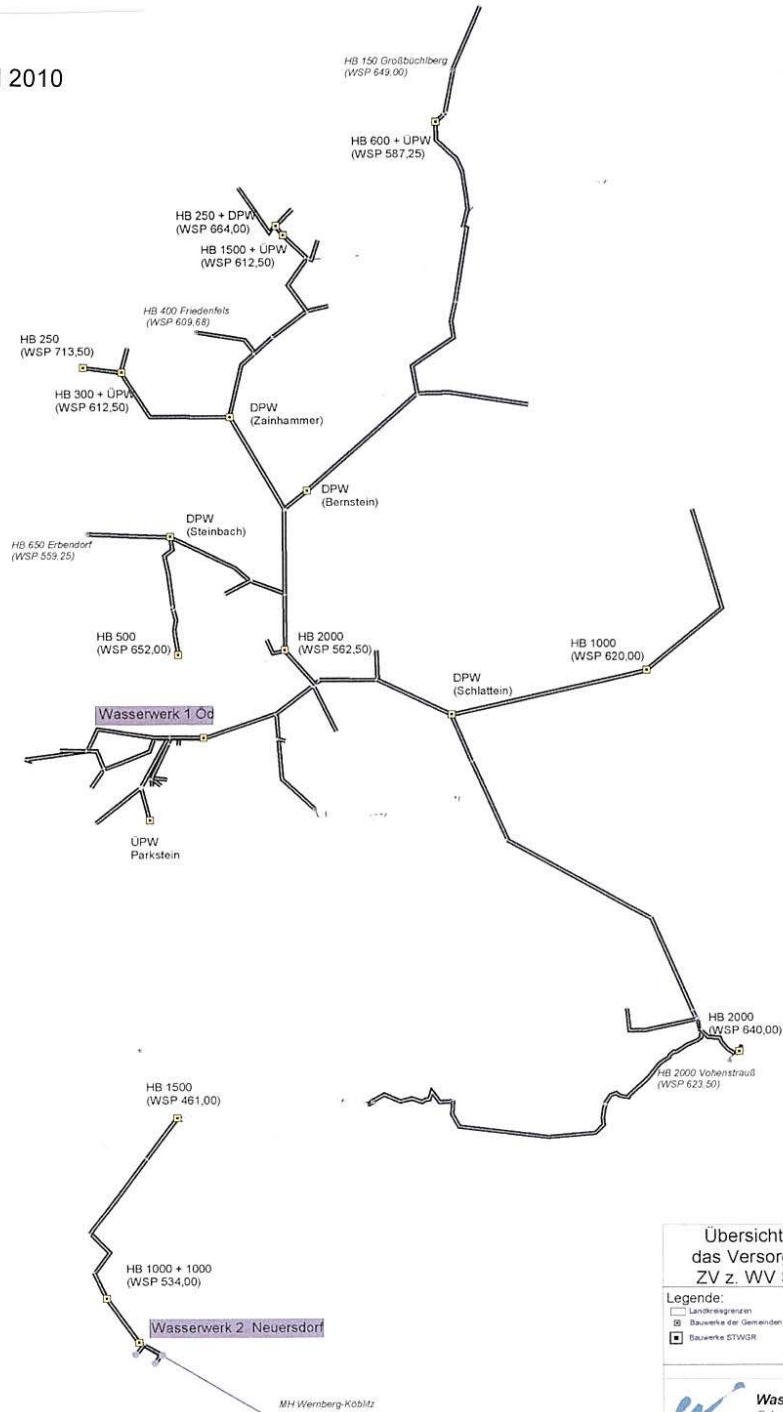


Abb. A-17.4: Versorgungsgebiet STW 2010

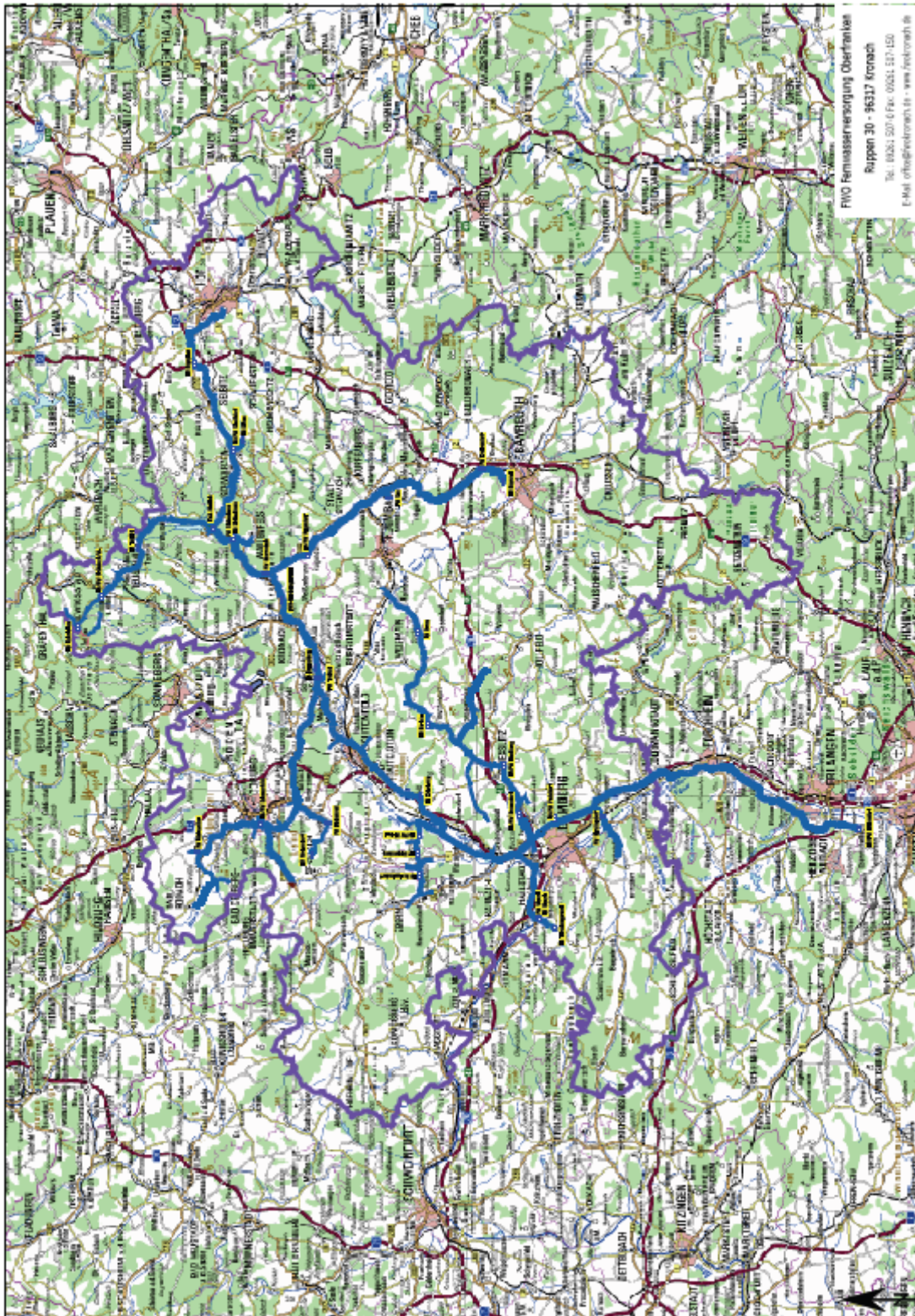


Abb. A-17.5: Versorgungsgebiet FWO 2010

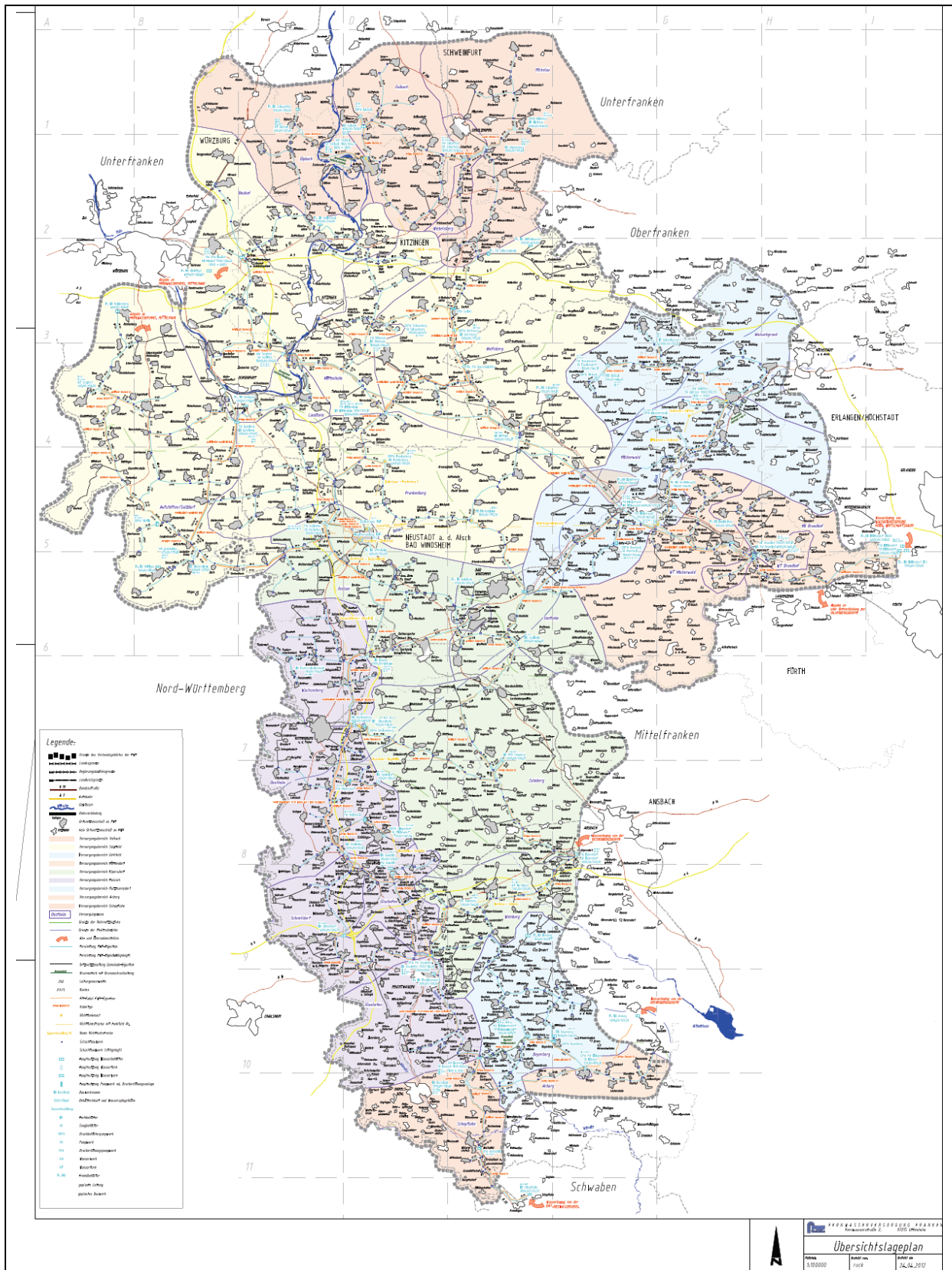


Abb. A-17.6: Versorgungsgebiet FWF 2012

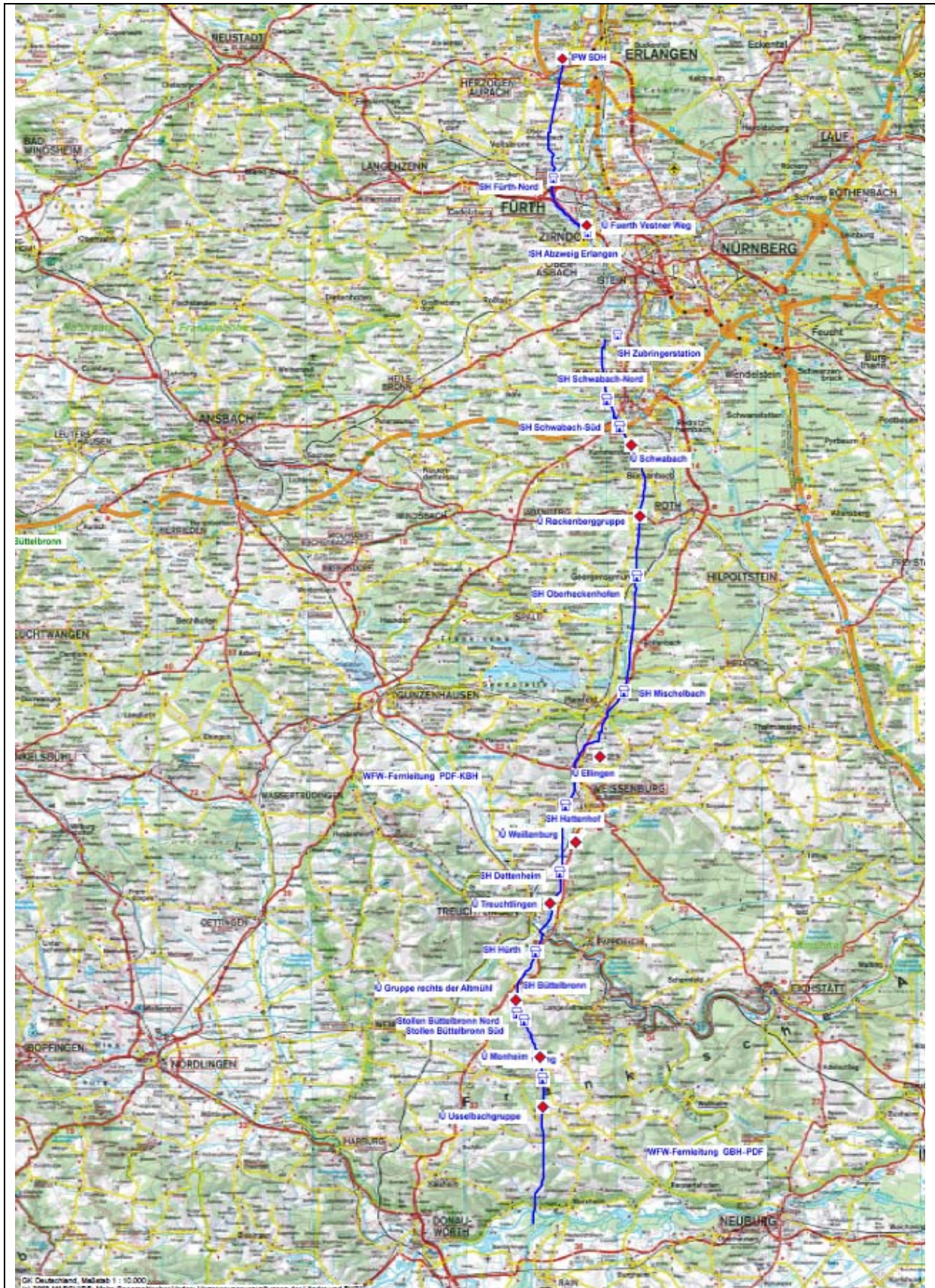


Abb. A-17.7: Fernleitung WFW 2012

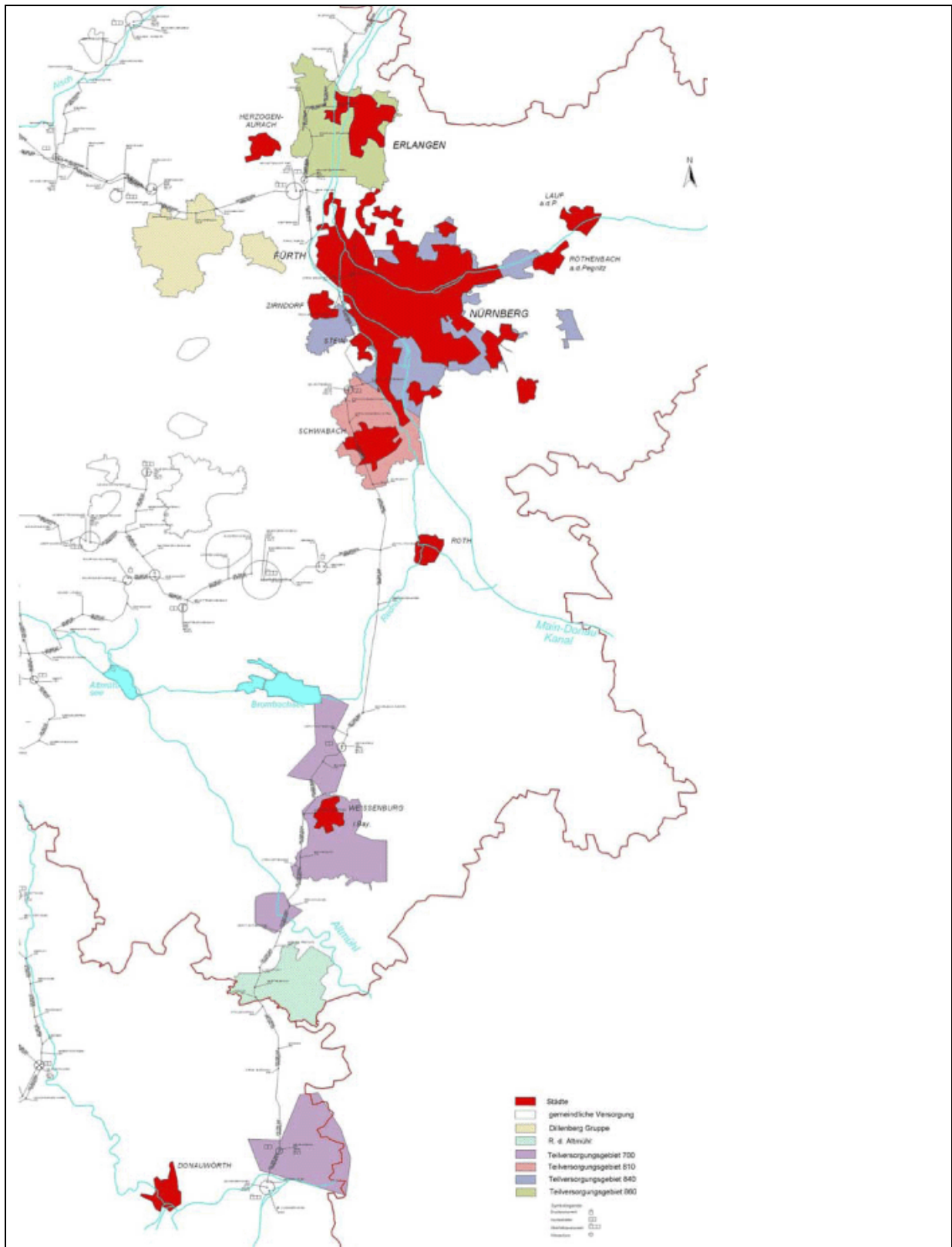


Abb. A-17.8: Versorgungsgebiet WFW 2012

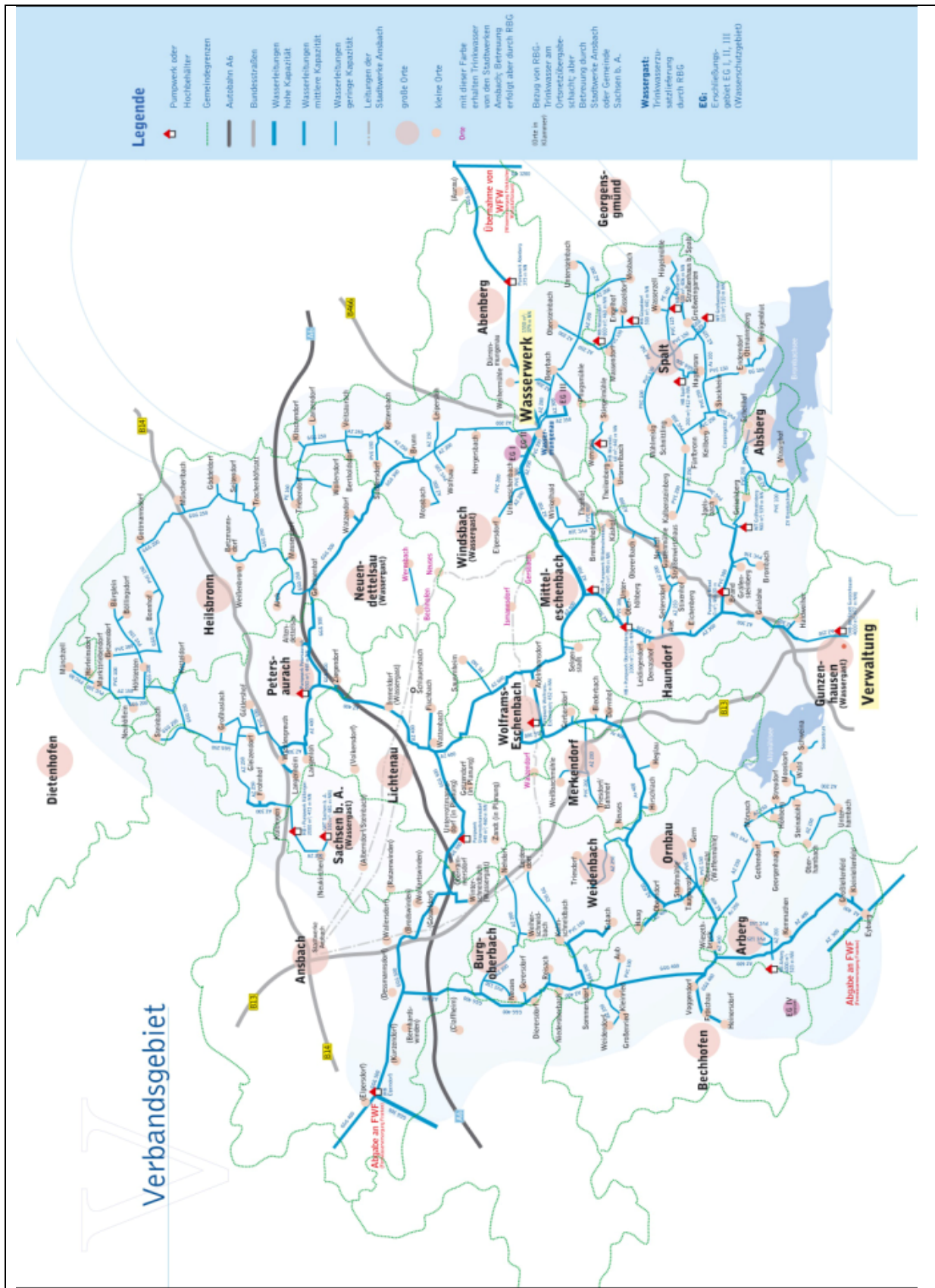


Abb. A-17.9: Versorgungsgebiet RBG 2010

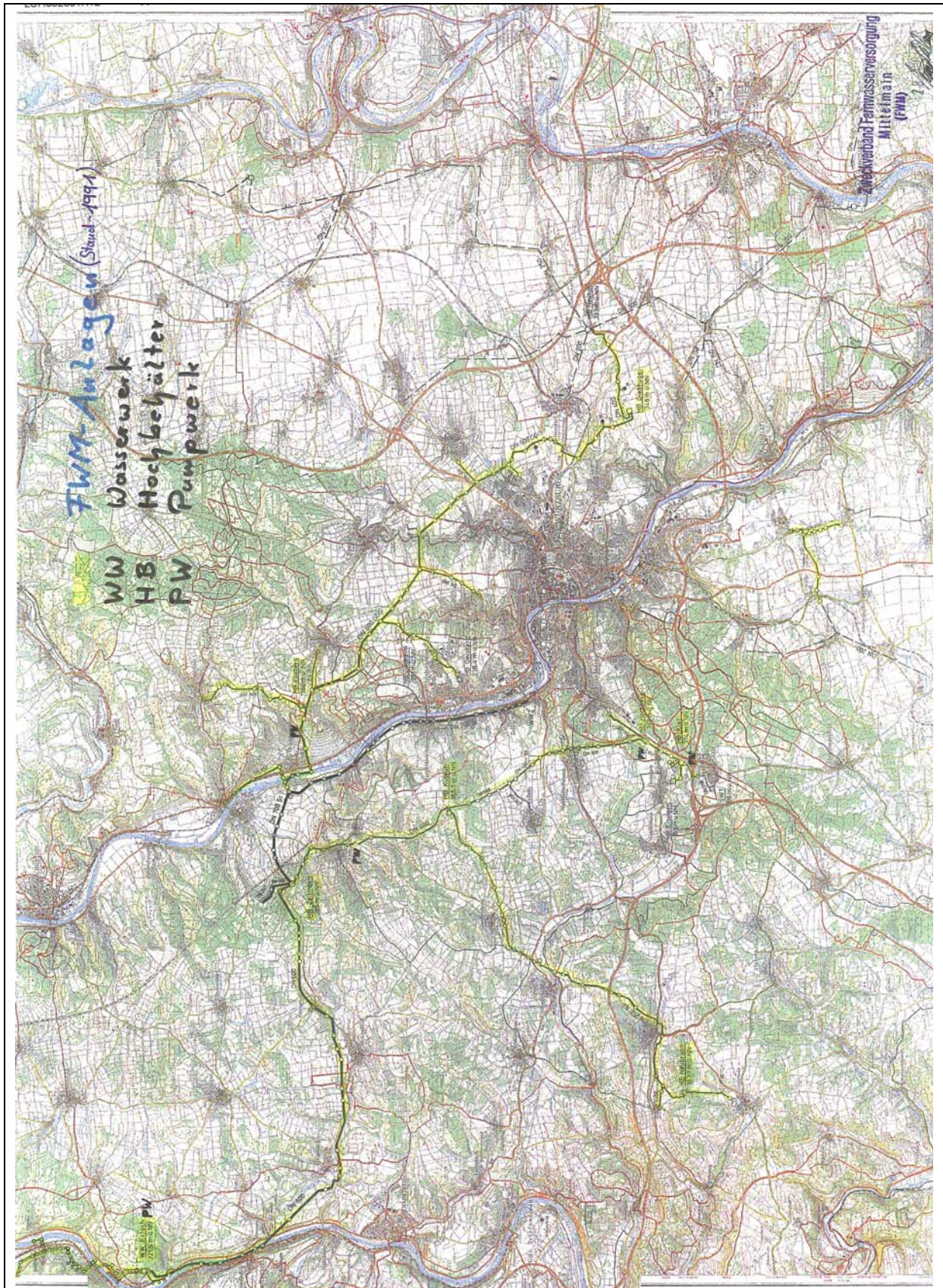


Abb. A-17.10: Versorgungsgebiet FWM 1991

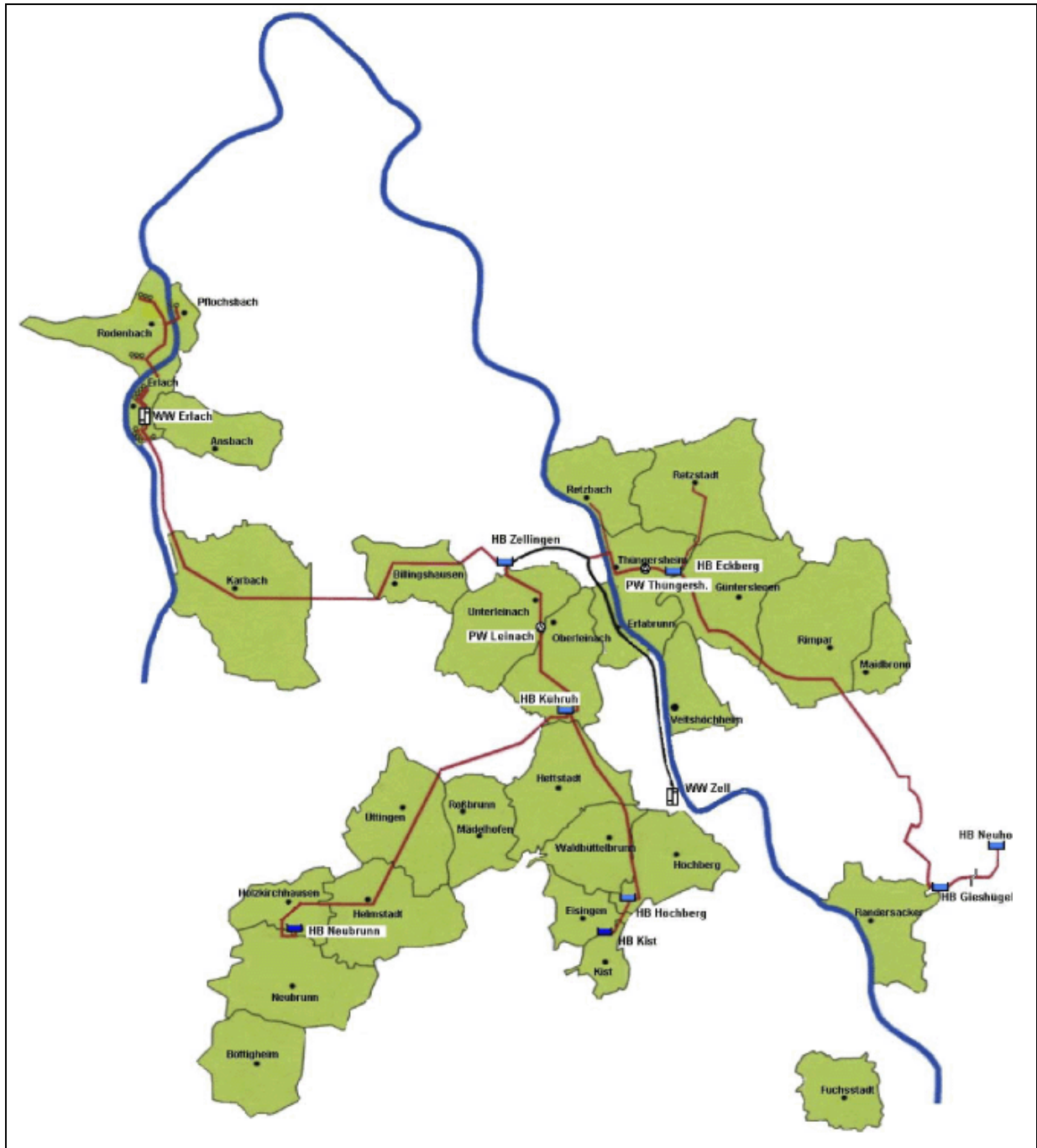
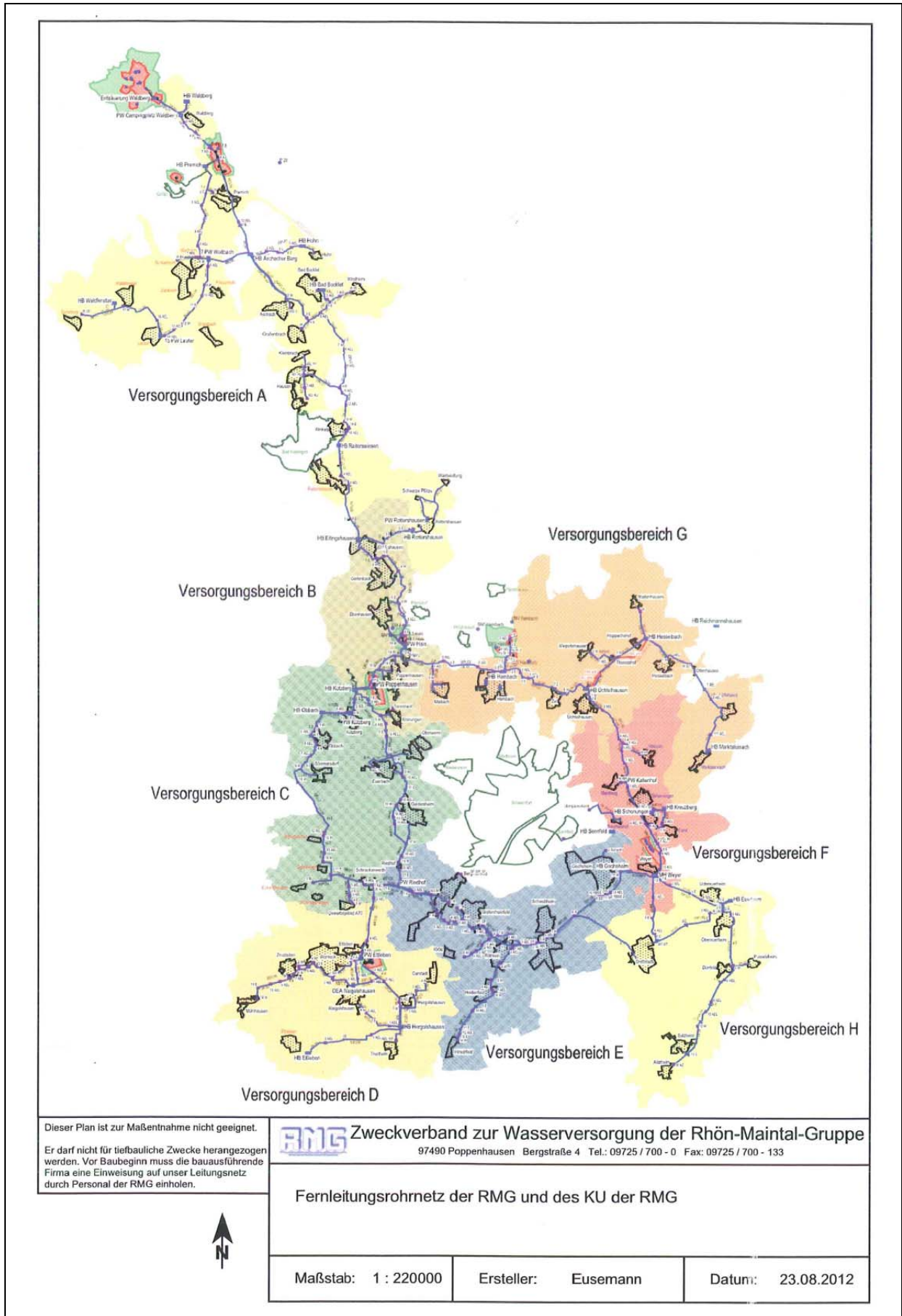


Abb. A-17.11: Versorgungsgebiet FWM 2010



Dieser Plan ist zur Maßnahme nicht geeignet.
 Er darf nicht für tiefbauliche Zwecke herangezogen werden. Vor Baubeginn muss die bauausführende Firma eine Einweisung auf unser Leitungsnetz durch Personal der RMG einholen.



Zweckverband zur Wasserversorgung der Rhön-Maintal-Gruppe
 97490 Poppenhausen Bergstraße 4 Tel.: 09725 / 700 - 0 Fax: 09725 / 700 - 133

Fernleitungsrohrnetz der RMG und des KU der RMG



Maßstab: 1 : 220000	Ersteller: Eusemann	Datum: 23.08.2012
---------------------	---------------------	-------------------

Abb. A-17.12: Versorgungsgebiet RMG 2012

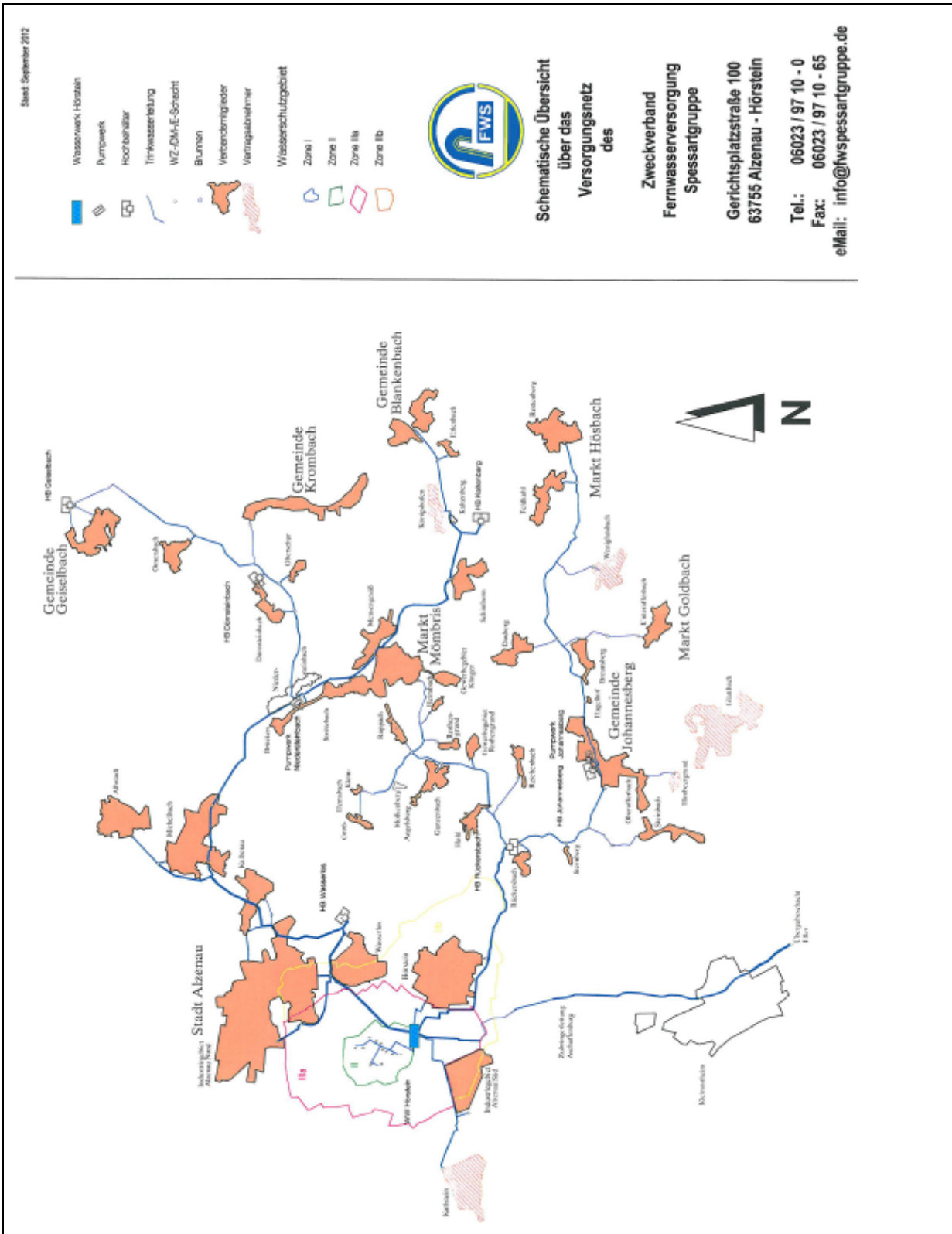


Abb. A-17.13: Versorgungsgebiet FWS 2012

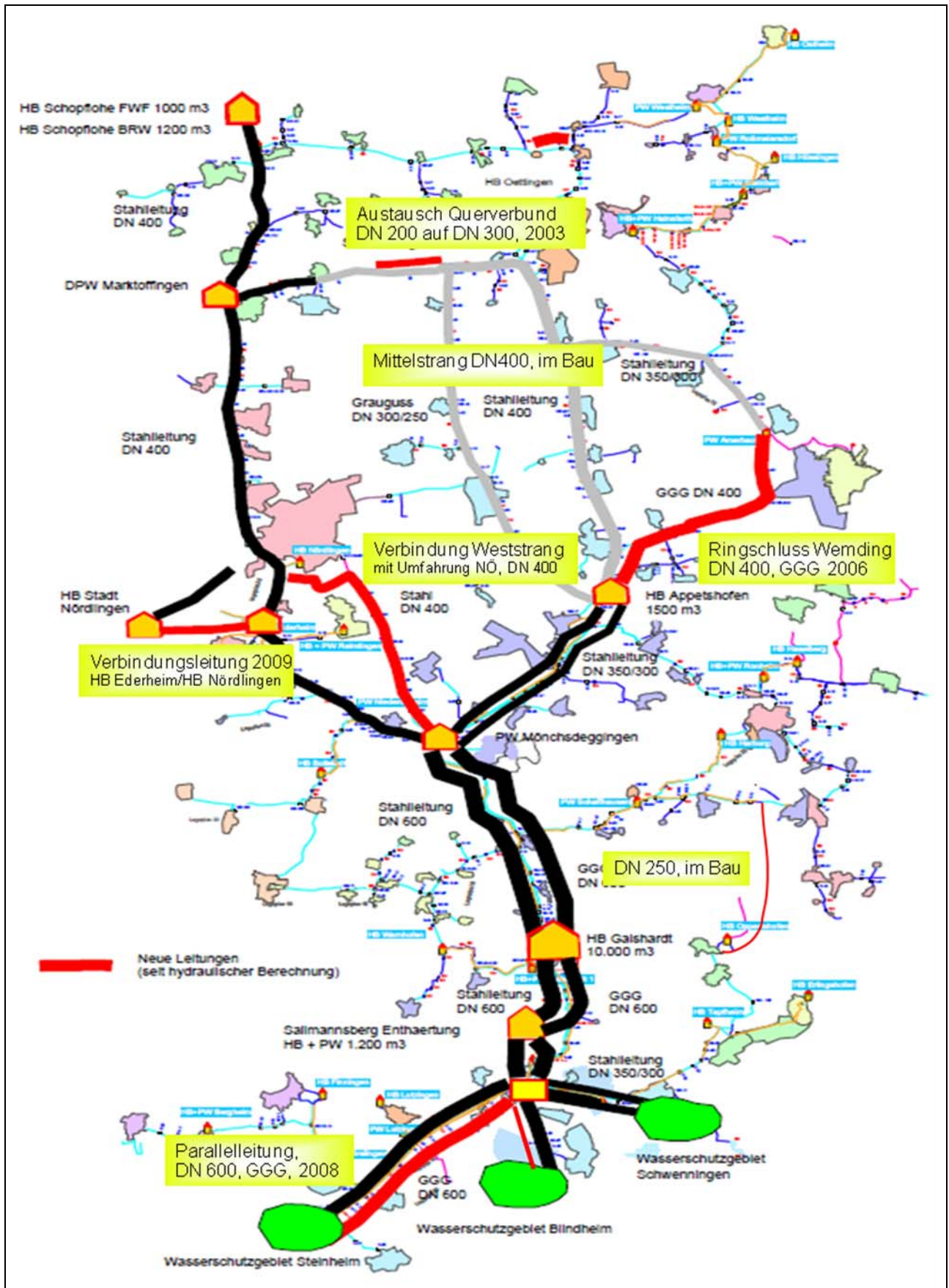


Abb. A-17.14: Versorgungsgebiet BRW 2012

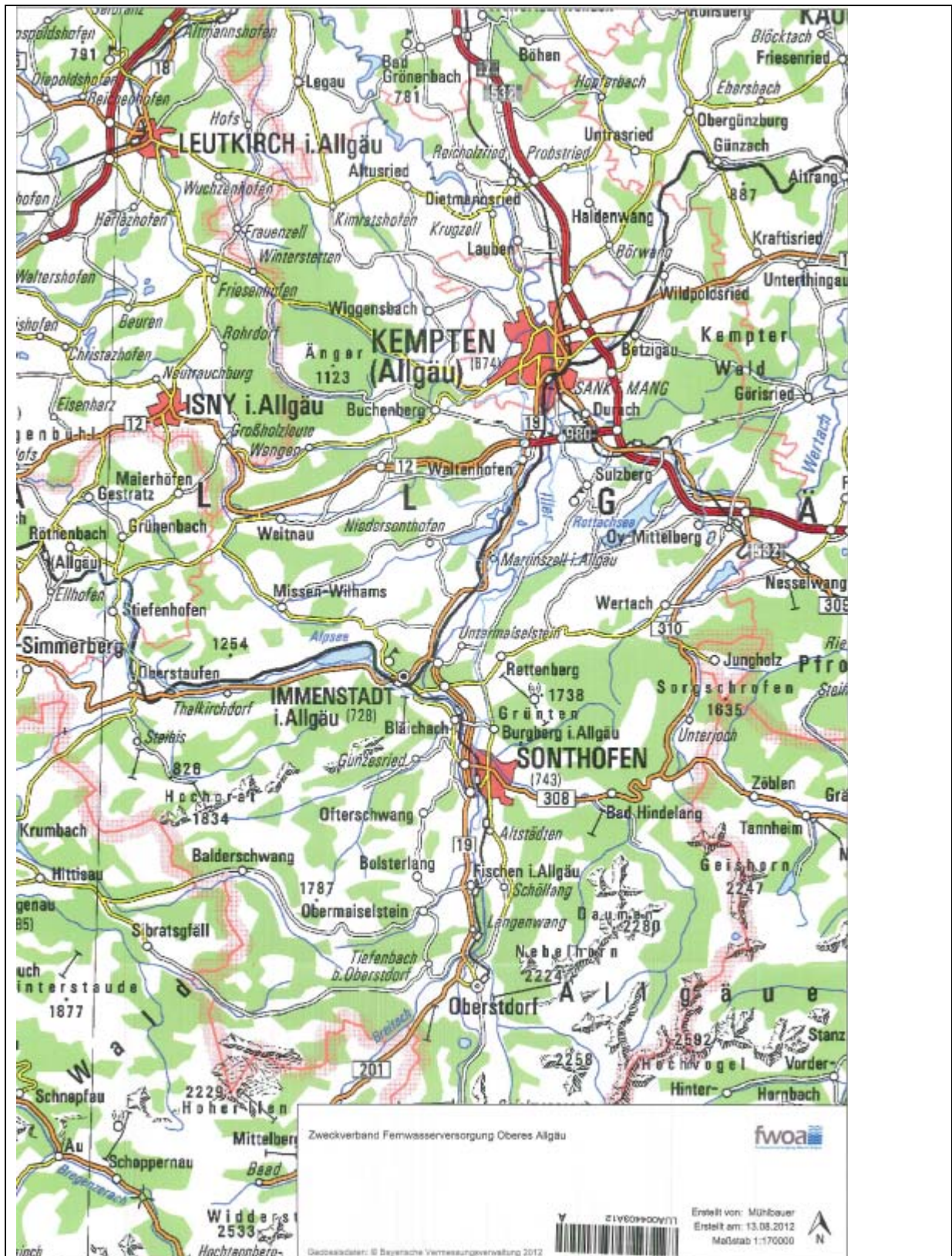


Abb. A-17.15: Versorgungsgebiet FWOA 2012

Anhang zu Frage 17

Kurzbezeichnung des FWVU	Name und Sitz des FWVU	Belieferung von Endkunden
WBW	Wasserversorgung Bayerischer Wald, Deggendorf	i.d.R. nein
STW	Zweckverband zur Wasserversorgung der Steinwaldgruppe, Tirschenreuth	nein
FWO	Fernwasserversorgung Oberfranken, Kronach	i.d.R. nein
FWF	Fernwasserversorgung Franken, Uffenheim	i.d.R. nein
WFW	Zweckverband Wasserversorgung Fränkischer Wirtschaftsraum, Nürnberg	nein
RBG	Zweckverband zur Wasserversorgung der Reckenberg-Gruppe, Gunzenhausen	ja
FWM	Zweckverband Fernwasserversorgung Mittelmain, Würzburg	i.d.R. nein
RMG	Zweckverband zur Wasserversorgung der Rhön-Maintal-Gruppe, Poppenhausen	ja
FWS	Zweckverband Fernwasserversorgung Spessartgruppe, Alzenau-Hörstein	ja
BRW	Bayerische Rieswasserversorgung, Nördlingen	ja
FWOA	Zweckverband Fernwasserversorgung Oberes Allgäu, Burgberg im Allgäu	nein

Tabelle A-17.1: Fernwasserversorgungsunternehmen (FWVU) in Bayern

FWVU	im Zeitraum von 1991 bis 2010 angeschlossene Versorgungsgebiete (Voll- oder Teilversorgung von einem oder mehreren Ortsteilen) in den Städten und Gemeinden oder sonstiger Abnehmer:
WBW	Wallerfing, Hohenau, Röhrnbach, Aidenbach, Rudertinger Wasser u. Abwasser GmbH, Rinchnach, Perasdorf, Rattiszell
STW	Konnersreuth, Mitterteich, Pechbrunn, Störnstein, Leonberg, Leuchtenberg, Bechtsrieth, Pirk, Schirmitz, Irchenrieth
FWO	Sonnefeld, Berg, Lisberg, Wattendorf, Stadelhofen, ZV WV Schederndorfer Gruppe
FWF	Abtswind, Aub, Bad Windsheim, Bieberehren, Buch am Wald, Bütthard, Castell, Colmberg, Dettelbach, Dietersheim, Emskirchen, Feuchtwangen, Gaukönigshofen, Gebsattel, Geiselwind, Geslau, Giebelstadt, Herrieden, Insingen, Ippesheim, Ipsheim, Langenfeld, Lehrberg, Leutershausen, LKW Kitzingen, Marktbergel, Marktbreit, Neusitz, Neustadt a.d.Aisch, Oberzenn, Oberscheinfeld, Oberschwarzach, Ohrenbach, Prichsenstadt, Reichenberg, Rödelsee, Röttingen, Schnelldorf, Seinsheim, Steinsfeld, Sugenheim, Uehlfeld, Uffenheim, Vestenbergsgreuth, Volkach, Wiesentheid, Wilhelmsdorf, Willanzheim, Windelsbach, Wörnitz, ZV Markt Erlbacher Gruppe
WFW	Ellingen, Hirschberggruppe, Usselbachgruppe, Marxheim
RBG	Windsbach, Neuendettelsau, Stadtwerke Heilsbronn
FWM	BAB Fronberg, Güntersleben (OT Fahrental), Leinach (OT Oberleinach), Neubrunn (OT Böttigheim), Randersacker, Roden (OT Ansbach, Roden), Thüngersheim (Hochzone), Uettingen (Aussiedlerhof), Veitshöchheim (Gartensiedlung), WW-E GmbH
RMG	Üchtelhausen, Schonungen, Sennfeld, Gerolzhofen

FWS	keine
BRW	Donauwörth (Reichertswailer Höhe), Fünfstetten (OT Fünfstetten, Lommersheim), Amerdingen, Forheim (OT Forheim, Aufhausen)
FWOA	Weiler-Simmerberg (OT Ellhofen)

Tabelle A-17.2: angeschlossene Versorgungsgebiete zwischen 1992 und 2010

FWVU	im Zeitraum von 1991 bis 2010 weggefallene Versorgungsgebiete (von einem oder mehreren Ortsteilen) in den Städten und Gemeinden oder sonstiger Abnehmer:
WBW	keine
STW	keine
FWO	Naila, DEH Bamberg/US-Army
FWF	Höchstadt a.d.Aisch (OT Sterpersdorf, Weidendorf), Dinkelsbühl (OT Bernhardswend, Hohenschwärz, Holzapfelshof, Langensteinbach, Radwang, Sittlingen, Sinbronn, Botzenweiler, Karlsholz)
WFW	keine
RBG	keine
FWM	keine
RMG	keine
FWS	Kleinostheim, Kahl
BRW	Polsingen (OT Trendel)
FWOA	keine

Tabelle A-17.3: weggefallene Versorgungsgebiete zwischen 1992 und 2010

FWVU	Länge der Leitungsnetze (ohne Ortsnetze) in km im Jahr 1991	Länge der Leitungsnetze (ohne Ortsnetze) in km im Jahr 2010
WBW	817	850
STW	158	197
FWO	385	486
FWF	1200	1100
WFW	101	101
RBG	197	225
FWM	126	123
RMG	ca. 225	275
FWS		ca. 80
BRW	235	363
FWOA	110	110

Tabelle A-17.4: Länge der Leitungsnetze (ohne Ortsnetze)

Anhang zu Frage 17a:

FWVU	Sanierungsmaßnahme Leitungsnetz (ohne Ortsnetz)	Länge der sanierten Leitung in km	Mittl. Kosten in Tausend € pro km
WBW	Baulos VOF 10/1	4,1	613
	Baulos WOS 59/52	<u>2,4</u>	490
	Summe	6,5	
STW	keine, jedoch mittelfristig geplant		
FWO	keine		
FWF	Beyerberg – Burk	2,2	250
	Sontheim – Kühlsheim	9,8	501
	Sontheim – Schwebheim	8,0	294
	Großlangheim – Hörbach	3,4	290
	Haslach – Glashofen	13,5	355
	Lenkersheim – Ipsheim	4,5	271
	Hörblach – Main	2,7	422
	Wachsenberg – Östheim	7,0	854
	Brück – Schwarzenau	6,7	269
	Wolfsberg – Castell	2,5	318
	Höttingen – Sulzdorf	3,2	807
	Castell – Geiselwind	4,8	424
	Wiesenbronn	2,5	474
	Schwebheim – Custenlohr	10,8	283
	Gollhofen – Custenlohr	7,0	376
	Untersambach – Wiebelsberg	10,0	248
	Herbolzheim	1,6	224
	Adelhofen – Aufstetten	11,8	361
	Wolfsberg – Markt Bibart	11,5	541
	Hüttenheim – Enzlar	9,8	522
	Mainbernheim – Großlangheim	8,5	419
Westheim – Theiheim	2,4	440	
Kühlsheim – Herbolzheim	8,6	372	
Wachsenberg – Tauberschreckenbach	<u>11,9</u>	420	
	Summe:	164,7	
WFW	Erneuerung Spannbetonrohre DN 1200	33	1.260
RBG	keine		
FWM	keine		
RMG	keine		
FWS	Mömbris	1,0	212
	Unteraffenbach	1,1	193
	Johannesberg	0,6	903
	Hagelhof	1,0	669
	Steinbach	0,5	542
	Rückersbach-Rothengrund I	1,1	400
	Rückersbach-Rothengrund II	<u>1,1</u>	315
	Summe:	6,4	
BRW	Deisenhofen - Finningen	4,26	141
	Mauren - Ebermergen	2,79	153
	Burgmagerbein – Mauren	6,49	s.o.

	Unterglauheim – Sallmannsberg	1,45	532
	Unterglauheim – Schweningen	2,49	s.o.
	Sallmannsberg – Mönchsdeggingen	16,74	s.o.
	Finningen – Bergheim	3,46	72
	Schaffhausen - Bock	4,36	115
	Zirndorf – Hüssingen	1,10	40
	Gaishard – Oberes Kesseltal	1,90	28
	Leiheim Zoltingen	0,55	45
	Thalheim	0,33	63
	Unterringen – Leiheim	0,35	99
	Oettingen – Mittelstrang	2,19	105
	Lohe – Lehmingen	1,71	44
	Appetshofen – Amerbach	10,59	181
	Roßmeiershof – Hüssingen	0,58	133
	Steinheim – Berghausen	8,21	375
	Tapfheim – Oppertshofen	3,2	74
	Diemantstein – Thalheim	0,42	189
	Berghausen Blindheim	2,28	232
	Munningen	0,32	305
	Ederheim – Holheim	1,59	370
	Verbund B 25	2,77	283
	Hoppingen – Großsorheim	<u>1,45</u>	86
	Summe	81,58	
FWOA	k.A.		

Tabelle A-17a: Leitungssanierungen (ohne Ortsnetze) der FWVU seit 1991

Anhang zu Frage 17b:

FWVU	Versorgungsbereich (Bezeichnung nach Angabe der FWVU)	Wasserherkunft
WBW	- GPW Moos - TWA Flanitz	- Moos - Bezug Talsperre Frauenau
STW	- STW Nord - STW Süd	- Oed - Neuersdorf
FWO	FWO gesamt	Bezug Talsperre Mauthaus
FWF	- Volkach - Sulzfeld/Marktsteft - Uehlfeld - Hüttendorf - Elpersdorf - Haslach - Matzmannsdorf - Karlsholz - Arberg - Schopflohe	- Volkach/Astheim - Sulzfeld/Marktsteft - Uehlfeld und Bezug WFW - Bezug WFW - Bezug RBG - Haslach und Bezug RBG und BRW - Matzmannsdorf - Bezug RBG und BRW - Bezug RBG - Bezug BRW
WFW	WFW gesamt	Schönenfelder Hof
RBG	RBG gesamt	Wassermungenau und Bezug WFW
FWM	FWM gesamt	Erlach, Rodenbach und Bezug FWF
RMG	4 Versorgungsbereiche (genauere Angaben nicht mehr verfügbar)	Waldberg, Oerlenbach, Hain, Poppenhausen, Ettleben, Weyer
FWS	FWS gesamt	Hörstein
BRW	- BRW gesamt ohne Unterappenberg - Unterappenberg	- Steinheim, Blindheim, Schwenningen - Bezug Gemeinde Polsingen
FWOA	- FWOA gesamt (ohne Seebach) - Seebach	- Altstätten - Seebach

Tabelle A-17b.1: Wasserherkunft der von den FWVU versorgten Gebiete (Stand: 1991)

FWVU	Versorgungsbereich (Bezeichnung nach Angabe der FWVU)	Wasserherkunft
WBW	- GPW Moos - TWA Flanitz	- Moos - Bezug Talsperre Frauenau
STW	- STW Nord - STW Süd	- Oed - Neuersdorf
FWO	- Versorgungsbereich Nord - Versorgungsbereich-Süd	- Bezug Talsperre Mauthaus und Stadtwerke Kulmbach - Bezug WFW
FWF	- Volkach - Sulzfeld/Marktsteft - Uehlfeld - Hüttendorf - Elpersdorf	- Volkach/Astheim - Sulzfeld/Marktsteft und Bezug WFW - Uehlfeld - Bezug WFW - Bezug RBG

	<ul style="list-style-type: none"> - Haslach - Matzmansdorf - Arberg - Schopflohe 	<ul style="list-style-type: none"> - Haslach und Bezug RBG und BRW - Matzmansdorf - Bezug RBG - Bezug BRW
WFW	WFW gesamt	Schönenfelder Hof
RBG	RBG gesamt	Wassermungenau und Bezug WFW und Stadtwerke Ansbach
FWM	FWM gesamt	Erlach, Rodenbach und Bezug FWF
RMG	<ul style="list-style-type: none"> - Versorgungsbereich A - Versorgungsbereich B - Versorgungsbereich C - Versorgungsbereich D - Versorgungsbereich E - Versorgungsbereich F - Versorgungsbereich G - Versorgungsbereich H 	<ul style="list-style-type: none"> - Waldberg, Premich - Waldberg, Premich, Hain, Poppenhausen - Waldberg, Premich, Hain, Poppenhausen - Waldberg, Premich, Hain, Poppenhausen, Ettlleben - Waldberg, Premich, Hain, Poppenhausen, Weyer - Weyer - Waldberg, Premich, Hain, Poppenhausen, Hambach - Waldberg, Premich, Hain, Poppenhausen, Weyer,
FWS	FWS gesamt	Hörstein und Bezug Aschaffenburg Versorgungs-GmbH
BRW	<ul style="list-style-type: none"> - BRW gesamt ohne Unterappenberg - Unterappenberg 	<ul style="list-style-type: none"> - Steinheim, Blindheim, Schwenningen - Bezug Gemeinde Polsingen
FWOA	<ul style="list-style-type: none"> - FWOA gesamt (ohne Seebach) - Seebach 	<ul style="list-style-type: none"> - Altstätten - Seebach

Tabelle A-17b.2: Wasserherkunft der von den FWVU versorgten Gebiete (Stand: 2010)

**Fragebogen über die Qualität des Trinkwassers
für die Berichtspflicht gemäß Richtlinie 98/83/EG**

Teil I:
Allgemeine Angaben

Anschrift der meldenden Behörde:	Datum:	06.04.2009
<u>Bayerisches Landesamt für Gesundheit und Lebensmittelsicherheit</u>	Berichtsjahr:	2008
<u>Sachgebiet GE 1</u>	Region:	Bayern
<u>85762 Oberschleißheim</u>	(Kreis / Krsfr.Stadt / Land)	
Anzahl der meldepflichtigen Anlagen: (> 5000 angeschlossene Einwohner oder Abgabe > 1000 m³/Tag)		547
Jahresabgabemenge aller meldepflichtigen Anlagen in m³:		769.210.489

Teil II:
Jahresübersicht über die Gesamtqualität
(Beprobung Verteilungsnetz)

Kontrolle gemäß TrinkwV 2001	Parameter	Anzahl der Messungen		
		gesamt	mit <u>Einhaltung</u> der <u>Anforderungen</u>	mit <u>Abweichung</u> von den <u>Anforderungen</u>
routinemäßige Untersuchung gem. Anlage 1	Escherichia coli (E. coli)	21184	21156	28
	Coliforme Bakterien	21175	20897	278
routinemäßige Untersuchung gem. Anlage 3	Aluminium	1544	1543	1
	Ammonium	7102	7100	2
	Clostridium perfringens (einschließlich Sporen)	3370	3370	0
	Eisen	2116	2102	14
	Elektrische Leitfähigkeit	10328	10328	0
	Färbung	9985	9985	0
	Geruchsschwellenwert bis 12°C	7811	7797	14
	Geruchsschwellenwert bis 25°C	3813	3813	0
	Geschmack	9335	9335	0
	Kolonienzahl bei 22°C	21023	20937	86
	Kolonienzahl bei 36°C	20322	20260	62
	Trübung	10027	9991	36
	Wasserstoffionen- Konzentration (pH-Wert)	11485	11485	0

Kontrolle gemäß TrinkwV 2001	Parameter	Anzahl der Messungen		
		gesamt	mit <u>Einhaltung</u> der Anforderungen	mit <u>Abweichung</u> von den Anforderungen
periodische Untersuchung gem. Anlage 1	Enterokokken	3883	3882	1
periodische Untersuchung gem. Anlage 2; Teil I	Acrylamid	65	65	0
	Benzol	980	980	0
	Bor	973	973	0
	Bromat	705	705	0
	Chrom	960	960	0
	Cyanid	956	956	0
	1,2-Dichlorethan	946	946	0
	Fluorid	1251	1251	0
	Nitrat	2502	2490	12
	Pflanzenschutzmittel und Biozidprodukte	3108	3070	38
	Pflanzenschutzmittel und Biozidprodukte insgesamt	1133	1128	5
	Quecksilber	976	976	0
	Selen	952	952	0
	Tetrachlorethen und Trichlorethen	860	860	0
periodische Untersuchung gem. Anlage 2; Teil II	Antimon	1000	1000	0
	Arsen	1165	1163	2
	Benzo-(a)-pyren	884	884	0
	Blei	1060	1060	0
	Cadmium	1010	1010	0
	Epichlorhydrin	166	166	0
	Kupfer	1059	1059	0
	Nickel	1009	1008	1
	Nitrit	1719	1719	0
	Polyzyklische aromatische Kohlenwasserstoffe	852	852	0
	Trihalogenmethane	663	663	0
Vinylchlorid	195	195	0	

Kontrolle gemäß TrinkwV 2001	Parameter	Anzahl der Messungen		
		gesamt	mit <u>Einhaltung</u> der <u>Anforderungen</u>	mit <u>Abweichung</u> von den <u>Anforderungen</u>
periodische Untersuchung gem. Anlage 3	Chlorid	1581	1581	0
	Mangan	1264	1256	8
	Natrium	1553	1553	0
	Organisch gebundener Kohlenstoff (TOC)	1397	1384	13
	Oxidierbarkeit	629	629	0
	Sulfat	1613	1598	15
	Tritium	13	13	0
	Gesamtrichtdosis	12	12	0

Teil III:
Jahresübersicht über die Gesamtqualität
(Beprobung Zapfhahn, z.B. in einer Hausinstallation)

Kontrolle gemäß TrinkwV 2001	Parameter	Anzahl der Messungen		
		gesamt	mit <u>Einhaltung</u> der <u>Anforderungen</u>	mit <u>Abweichung</u> von den <u>Anforderungen</u>
routinemäßige Untersuchung gem. Anlage 1	Escherichia coli (E. coli)	8198	8194	4
	Coliforme Bakterien	8643	8565	78
routinemäßige Untersuchung gem. Anlage 3	Aluminium	933	933	0
	Ammonium	3314	3314	0
	Clostridium perfringens (einschließlich Sporen)	1040	1040	0
	Eisen	1112	1102	10
	Elektrische Leitfähigkeit	3793	3793	0
	Färbung	4138	4132	6
	Geruchsschwellenwert bis 12°C	2775	2775	0
	Geruchsschwellenwert bis 25°C	1593	1593	0
	Geschmack	4134	4134	0
	Kolonienzahl bei 22°C	8156	8133	23
	Kolonienzahl bei 36°C	8122	8092	30
	Trübung	4366	4340	26
	Wasserstoffionen- Konzentration (pH-Wert)	3583	3583	0

Kontrolle gemäß TrinkwV 2001	Parameter	Anzahl der Messungen		
		gesamt	mit <u>Einhaltung</u> der Anforderungen	mit <u>Abweichung</u> von den Anforderungen
periodische Untersuchung gem. Anlage 1	Enterokokken	700	700	0
periodische Untersuchung gem. Anlage 2; Teil I	Acrylamid	53	53	0
	Benzol	379	379	0
	Bor	370	370	0
	Bromat	293	293	0
	Chrom	417	417	0
	Cyanid	356	356	0
	1,2-Dichlorethan	346	346	0
	Fluorid	371	371	0
	Nitrat	665	665	0
	Pflanzenschutzmittel und Biozidprodukte	1137	1130	7
	Pflanzenschutzmittel und Biozidprodukte insgesamt	387	385	2
	Quecksilber	371	371	0
	Selen	381	381	0
	Tetrachlorethen und Trichlorethen	348	348	0
periodische Untersuchung gem. Anlage 2; Teil II	Antimon	531	531	0
	Arsen	507	507	0
	Benzo-(a)-pyren	421	421	0
	Blei	1046	1046	0
	Cadmium	572	572	0
	Epichlorhydrin	95	95	0
	Kupfer	1078	1078	0
	Nickel	1027	1024	3
	Nitrit	672	672	0
	Polyzyklische aromatische Kohlenwasserstoffe	462	462	0
	Trihalogenmethane	277	277	0
Vinylchlorid	64	64	0	

Kontrolle gemäß TrinkwV 2001	Parameter	Anzahl der Messungen		
		gesamt	mit <u>Einhaltung</u> der Anforderungen	mit <u>Abweichung</u> von den Anforderungen
periodische Untersuchung gem. Anlage 3	Chlorid	412	412	0
	Mangan	467	464	3
	Natrium	413	413	0
	Organisch gebundener Kohlenstoff (TOC)	361	357	4
	Oxidierbarkeit	233	233	0
	Sulfat	397	396	1
	Tritium	0	0	0
	Gesamtrichtdosis	0	0	0

Grenzwertabweichungen Berichtsjahr 2010

Informationen über Nichteinhaltung der Parameterwerte bei Wasser für den menschlichen Gebrauch in WWG, in denen mehr als 10 und maximal 1000 m³ Wasser pro Tag verteilt werden

WWG	Parameter (Name und Einheit)	Anzahl der betroffenen Bevölkerung	Gesamtzahl der Untersuchungen	Anzahl der Untersuchungen mit Nichterfüllung	Maximalwert	Ursachs (Code aus Anlage 3 Tabelle 5), mehrere Ursachen trennen durch „/“	Abhilfenahme (Code aus Anlage 3 Tabelle 6), mehrere Maßnahmen trennen durch „/“	Zeitplan (Code aus Anlage 3 Tabelle 7), mehrere Zeitpläne trennen durch „/“	Gesundheitsamt	Regierungsbezirk
ZWW Hemmersheim	Coliforme Bakterien (#/100 ml)	240	30	10	30.0000	D6	D1	S	Neustadt/Aisch-Bad Windsheim	Mittelfranken
ZWW Marktbergel	Coliforme Bakterien (#/100 ml)	67	20	2	20.0000	P1	N3	S	Neustadt/Aisch-Bad Windsheim	Mittelfranken
ZWW Dillenbergruppe	Coliforme Bakterien (#/100 ml)	190	7	1	7.0000	P1	N3	S	Neustadt/Aisch-Bad Windsheim	Mittelfranken
ZWW Obersirahibach	Coliforme Bakterien (#/100 ml)	96	12	1	12.0000	T3	N3	S	Neustadt/Aisch-Bad Windsheim	Mittelfranken
ZWW Markt Nordheim	Coliforme Bakterien (#/100 ml)	50	15	1	15.0000	P1	N3	S	Neustadt/Aisch-Bad Windsheim	Mittelfranken
ZWW Markt Oberrömmen	Coliforme Bakterien (#/100 ml)	82	8	1	8.0000	P1	N3	S	Neustadt/Aisch-Bad Windsheim	Mittelfranken
ZWW Gallmersgarten	Coliforme Bakterien (#/100 ml)	232	21	1	21.0000	P1	N3	S	Neustadt/Aisch-Bad Windsheim	Mittelfranken
ZWW Oberkelsheim	Koloniezahl bei 22°C (#/ml)	55	16	1	16.0000	P1	N3	S	Neustadt/Aisch-Bad Windsheim	Mittelfranken
ZWW Simmershofen	Coliforme Bakterien (#/100 ml)		38	1	38.0000	P1	N3	S	Neustadt/Aisch-Bad Windsheim	Mittelfranken
ZWW Scheinfeld	Coliforme Bakterien (#/100 ml)		72	15	15.0000	P1	N3	S	Neustadt/Aisch-Bad Windsheim	Mittelfranken
WBV Rottl	Coliforme Bakterien (#/100 ml)	1.122	20	4	4.0000	P6	N1	S	Roth	Mittelfranken
Gemeinde Rottl	Coliforme Bakterien (#/100 ml)	409	10	1	1.0000	P6	N1	S	Roth	Mittelfranken
Wasserversorgung Gärtenfelden, Kattendorf, Wildenbargen	Coliforme Bakterien (#/100 ml)	642	8	2	2.0000	P6	N1	S	Roth	Mittelfranken
Zweckverband zur Wasserversorgung der Heidenberg-Gruppe	Coliforme Bakterien (#/100 ml)	3.836	12	1	2.0000	P6	N1	S	Roth	Mittelfranken
Wasserversorgung Altmühlhausen	Coliforme Bakterien (#/100 ml)	377	4	1	6.0000	P6	N1	S	Roth	Mittelfranken
Wasserversorgung Kleinhöbing	Coliforme Bakterien (#/100 ml)	129	4	1	5.0000	P6	N1	S	Roth	Mittelfranken
Wasserversorgung Liebenstadt	Coliforme Bakterien (#/100 ml)	455	4	1	5.0000	P6	N1	S	Roth	Mittelfranken
Wasser- und Abwasserzweckverband Rezzatall	Coliforme Bakterien (#/100 ml)	3.876	4	0	3.0000	P6	N1	S	Roth	Mittelfranken
Wasserversorgung Thalmässing	Coliforme Bakterien (#/100 ml)	1.896	4	0	4.0000	P6	N1	S	Roth	Mittelfranken
AN Opfenried	6190-65-4: Desethylsiazin (µg/l)		3	3	0,2600	C1	T	M	Ansbach	Mittelfranken
AN Opfenried	1912-24-9: Atrazin (µg/l)		3	3	0,2300	C1	T	M	Ansbach	Mittelfranken
Beirried Rindberg	Coliforme Bakterien (#/100 ml)		4	1	1.0000	P1	C1:D2	S	Deggendorf	Niederbayern
Beirried Weibing	Coliforme Bakterien (#/100 ml)		4	1	8.0000	P1	C1:D2	S	Deggendorf	Niederbayern
Lalling	Coliforme Bakterien (#/100 ml)		2	1	3.0000	P1	C1:D2	S	Deggendorf	Niederbayern

WWG	Parameter (Name und Einheit)	Anzahl der betroffenen Bevölkerung	Gesamtzahl der Untersuchungen	Anzahl der Untersuchungen mit Nichterhaltung	Maximierung	Ursache (Code aus Anlage 3, Tabelle 5), mehrere Ursachen trennen durch „/“	Abhilfemaßnahme (Code aus Anlage 3, Tabelle 6), mehrere Maßnahmen trennen durch „/“	Zeitplan (Code aus Anlage 3, Tabelle 7), mehrere Zeitpläne trennen durch „/“	Gesundheitsamt	Regierungsbezirk
Witzler	Coliforme Bakterien (#/100 ml)	20	2	1	201.0000	P1	C1;D2	S	Deggendorf	Niederbayern
ZWW Mamming	Eisen (mg/l)	2	2	1	0.3400	D8	N3	M	Dingolfing-Landau	Niederbayern
ZWW Markt Frontenhausen	Coliforme Bakterien (#/100 ml)	14	4	3	3.0000	C5	N3	M	Dingolfing-Landau	Niederbayern
ZWW Poldering	34123-58-6; Isoproturon (µg/l)	2	2	1	0.1300	P6	N3	M	Dingolfing-Landau	Niederbayern
EWV Eisigbrauterei Kriegl	Mangan (mg/l)	1	1	1	0.1600	T2	T	M	Dingolfing-Landau	Niederbayern
Wassergemeinschaft Pfaffenbach	6180-65-4; Desethylatrazin (µg/l)	3	2	2	0.2300	C1	T	L	Landshut	Niederbayern
Bischhofsmaria	Coliforme Bakterien (#/100 ml)	5	1	1	5.0000	C3	N3	S	Regen	Niederbayern
Oberohwies	Enterokokken (#/100 ml)	4	1	1	10.0000	C3	P2	S	Regen	Niederbayern
Oberohwies	Escherichia coli (E. coli) (#/100 ml)	6	1	1	5.0000	C3	P2	S	Regen	Niederbayern
Oberohwies	Coliforme Bakterien (#/100 ml)	6	1	1	10.0000	C3	P2	S	Regen	Niederbayern
Schierau	Escherichia coli (E. coli) (#/100 ml)	7	1	1	3.0000	C3	P2	S	Regen	Niederbayern
Schierau	Coliforme Bakterien (#/100 ml)	7	1	1	3.0000	C3	P2	S	Regen	Niederbayern
March	Coliforme Bakterien (#/100 ml)	5	1	1	15.0000	C3	P2	S	Regen	Niederbayern
Rinchnach	Escherichia coli (E. coli) (#/100 ml)	6	1	1	4.0000	C3	P2	S	Regen	Niederbayern
Rinchnach	Coliforme Bakterien (#/100 ml)	6	1	1	4.0000	C3	P2	S	Regen	Niederbayern
Rinchnach	Enterokokken (#/100 ml)	6	1	1	2.0000	C3	P2	S	Regen	Niederbayern
Bayrisch Eisenstein	Coliforme Bakterien (#/100 ml)	7	1	1	1.0000	C3	P2	S	Regen	Niederbayern
Eigenwasserversorgung Gebrüder Schuster	Coliforme Bakterien (#/100 ml)	6	2	2	2.0000	C3; C3; C3	C1;P2;E1	S;S;S	Dachau	Oberbayern
Eigenwasserversorgung Gebrüder Schuster	Escherichia coli (E. coli) (#/100 ml)	6	1	1	1.0000	C3; C3; C3	C1;P2;E1	S;S;S	Dachau	Oberbayern
ZWW Buch	Coliforme Bakterien (#/100 ml)	77	10	3	3.0000	P1; P1; P1	C2; P1; P2;	M; M; M	Eberberg	Oberbayern
ZWW Buch	Koloniezahl bei 22°C (#/ml)	5	2	2	300.0000	P6	N3	S	Eberberg	Oberbayern
ZWW Oberframmern	Coliforme Bakterien (#/100 ml)	2	1	1	1.0000	P6	N3	S	Eberberg	Oberbayern
ZWW Aßling	Coliforme Bakterien (#/100 ml)	5	1	1	1.0000	P6	N3	S	Eberberg	Oberbayern
WWG Schöngaising	Coliforme Bakterien (#/100 ml)	7	1	1	1.0000	C3	N3	S	Furtenfeldbruck	Oberbayern
WWG Türkenfeld	Coliforme Bakterien (#/100 ml)	10	2	2	5.0000	P6	N3	S	Furtenfeldbruck	Oberbayern
WWG Lotzbeck'sche Güterverwaltung	Coliforme Bakterien (#/100 ml)	6	2	2	10.0000	C3	N3	S	Furtenfeldbruck	Oberbayern
Irschenberg WG Heimbach-Helwies	Coliforme Bakterien (#/100 ml)	3	3	3	201.0000	C5; C5; C5	E1; P2; T	S; S; M	Miesbach	Oberbayern
Irschenberg WG Heimbach-Helwies	Escherichia coli (E. coli) (#/100 ml)	3	2	2	15.0000	C5; C5; C5	E1; P2; T	S; S; M	Miesbach	Oberbayern
Irschenberg WG Heimbach-Helwies	Koloniezahl bei 22°C (#/ml)	3	2	2	490.0000	C5; C5; C5	E1; P2; T	S; S; M	Miesbach	Oberbayern
Kreuth WBV Scharling-Scharfen-Point	Treibung [TE/F]	2	1	1	8.7000	C5	N3	S	Miesbach	Oberbayern
Kreuth Wildbad Kreuth	Coliforme Bakterien (#/100 ml)	3	1	1	1.0000	C5; C5	P2; N3	S	Miesbach	Oberbayern
Miesbach WVA Leitzach	Enterokokken (#/100 ml)	2	1	1	1.0000	C5; C5; C5	E1; P2; T	S; S; M	Miesbach	Oberbayern
Miesbach WVA Leitzach	Coliforme Bakterien (#/100 ml)	2	1	1	8.0000	C5; C5; C5	E1; P2; T	S; S; M	Miesbach	Oberbayern
Rothach-Eggen WG Hagrain	Coliforme Bakterien (#/100 ml)	2	2	2	2.0000	C5; C5	P2;N3	S; S	Miesbach	Oberbayern
Wargau WG Hinterberg - Götzing	Coliforme Bakterien (#/100 ml)	14	6	6	21.0000	C5; C5; C5	E1; P2; P1	S; S; M	Miesbach	Oberbayern
Wargau WG Hinterberg - Götzing	Enterokokken (#/100 ml)	1	1	1	1.0000	C5; C5; C5	E1; P2; P1	S; S; M	Miesbach	Oberbayern

WMG	Parameter (Name, und Einheits)	Anzahl der betroffenen Bevölkerung	Gesamtzahl der Untersuchungen	Anzahl der Untersuchungen mit Nichterfüllung	Maximum	Ursache aus Anlage 3 Tabelle 5), mehrere Ursachen trennen durch „-“	Abhilfemaßnahme (Code aus Anlage 3 Tabelle 9), mehrere Maßnahmen trennen durch „-“	Zellplan (Code aus Anlage 3 Tabelle 7), mehrere Zellpläne trennen durch „-“	Gesundheitsamt	Regierungsbezirk
Wangau WG Hinterberg - Götzing	Koloniezahl bei 22°C (#/ml)		14	1	360,0000	C5; C5; C5	E1; P2; P1	S; S; M	Oberbayern	
Weyarn WW Pienzenau	Coliforme Bakterien (#/100 ml)		5	1	1,0000	C5; C5	P2; N3	S; S	Oberbayern	
Bad Wiessee WVG Breitenbach e.V.	Coliforme Bakterien (#/100 ml)		4	1	9,0000	C5	N3	S	Oberbayern	
Bad Wiessee WVG Breitenbach e.V.	Trübung [TE/F]		4	1	1,4600	C5	N3	S	Oberbayern	
Gmund Margarethenhof Golf am Tegernsee	Coliforme Bakterien (#/100 ml)		2	1	1,0000	C5; C5	P2; N1	S; S	Oberbayern	
Gmund WG Berg Weber	Coliforme Bakterien (#/100 ml)		2	1	1,0000	C5; C5	E1; P2	S; S	Oberbayern	
Gmund WG Berg Weber	Escherichia coli (E. coli) (#/100 ml)		2	1	1,0000	C5; C5	E1; P2	S; S	Oberbayern	
Gmund WWV Dirmbach-Festenberg	Coliforme Bakterien (#/100 ml)		6	1	6,0000	C5	P2	S	Oberbayern	
Gmund WWV Eck e.V.	Trübung [TE/F]		3	1	1,1900	C5	N3	S	Oberbayern	
Hausham WG Althausham	Trübung [TE/F]		2	1	1,5100	C5	P2	S	Oberbayern	
Hausham WG Althausham	Coliforme Bakterien (#/100 ml)		2	1	1,0000	C5	P2	S	Oberbayern	
Brunnenvereinigungsverein Mimmelhain	Eisen [mg/l]	45	1	1	0,2800	T2	T	M	Oberbayern	
Brunnenvereinigungsverein Mimmelhain	Mangan [mg/l]	45	1	1	0,0780	T2	T	M	Oberbayern	
Fachklinik Annabrunn	Mangan [mg/l]	75	1	1	0,0520	C3; C3	T; C2	L	Oberbayern	
Gemeinde Oberbergkirchen	Eisen [mg/l]	977	2	1	0,2200	C3	T	S	Oberbayern	
Gemeinde Polling	6100-65-4, Desethylatrazin [µg/l]	2 983	2	1	0,1100	C5; C5	C1; C2	S; S	Oberbayern	
Hochwald GmbH, Werk Weiding	Coliforme Bakterien (#/100 ml)	0	15	1	2,0000	D6	N3	S	Oberbayern	
Wassergemeinschaft Aseham I	Eisen [mg/l]	26	2	1	0,2100	C3	N3	S	Oberbayern	
Wassergemeinschaft Angering-Isen	Coliforme Bakterien (#/100 ml)	179	10	1	1,0000	D6	N3	S	Oberbayern	
Wassergemeinschaft Angering-Isen	Arsen [mg/l]	179	2	1	0,0110	C3	T	L	Oberbayern	
Wassergemeinschaft Ir-Aspertham	Coliforme Bakterien (#/100 ml)	300	8	1	1,0000	D6	N3	S	Oberbayern	
Wassergemeinschaft Mittergars	Coliforme Bakterien (#/100 ml)	403	6	1	2,0000	D6	N3	S	Oberbayern	
Wasserversorgung Feizenzell	Arsen [mg/l]	132	1	1	0,0110	T2	T	M	Oberbayern	
Wasserversorgung Untertierwang	Coliforme Bakterien (#/100 ml)	80	6	1	1,0000	D6	N3	S	Oberbayern	
Gemeinde Benediktbeuern	Coliforme Bakterien (#/100 ml)		6	1	5,0000	P6; P6	P2; E1	S; S	Oberbayern	
Gemeinde Bichl	Coliforme Bakterien (#/100 ml)		5	1	10,0000	P6; P6	P2; E1	S; S	Oberbayern	
Gemeinde Jachenau	Coliforme Bakterien (#/100 ml)		7	1	5,0000	P6; P6	P2; E1	S; S	Oberbayern	
Gemeinde Jachenau	Escherichia coli (E. coli) (#/100 ml)		7	1	31,0000	P6; P6	P2; E1	S; S	Oberbayern	
WBV Walchensee	Koloniezahl bei 22°C (#/ml)		5	1	140,0000	D6	N3	S	Oberbayern	

VWG	Parameter (Name und Einheit)	Anzahl der betroffenen Bevölkerung	Gesamtzahl der Untersuchungen	Anzahl der Untersuchungen mit Nichterfüllung	Maximum	Ursache (Code aus Anlage 3 Tabelle 5); mehrere Ursachen trennen durch „;“	Abhilfemaßnahme (Code aus Anlage 3 Tabelle 6); mehrere Maßnahmen trennen durch „;“	Zeitplan (Code aus Anlage 3 Tabelle 7); mehrere Zeitpläne trennen durch „;“	Gesundheitsamt	Regierungsbezirk
WBV Unterbuchen	Coliforme Bakterien [#/100 ml]	2	2	2	38,0000	P6;P8	P2;E1	S;S	Wolfratshausen	Oberbayern
Rathelsdorf	Coliforme Bakterien [#/100 ml]	4	4	4	1,0000	C2	N3	S	Bamberg	Oberfranken
Memmelsdorf OT Kremmeldorf	Coliforme Bakterien [#/100 ml]	3	3	1	8,0000	C2	N3	S	Bamberg	Oberfranken
Memmelsdorf OT Kremmeldorf	Coliforme Bakterien [#/100 ml]	3	3	1	3,0000	C2	N3	S	Bamberg	Oberfranken
Viereth-Trunstadt Vollanschluß FWO	Coliforme Bakterien [#/100 ml]	6	1	1	1,0000	P1	C1	S	Bamberg	Oberfranken
Kronach	Coliforme Bakterien [#/100 ml]	5	1	1	2,0000	C2	N3	S	Bamberg	Oberfranken
Debersdorf	Coliforme Bakterien [#/100 ml]	24	3	3	14,0000	C2	N3	S	Bamberg	Oberfranken
Strullendorf, Mistendorf 2 Quellen	6190-65-4; Desethylatrazin [$\mu\text{g/l}$]	4	1	1	0,1100	C3	N3	M	Forchheim	Oberfranken
Affalterthal	Enterokokken [#/100 ml]	6	2	2	1,0000	C3; C3; C3	T; P2; E1	S; S; S	Forchheim	Oberfranken
Dietzhof	Coliforme Bakterien [#/100 ml]	9	1	1	3,0000	C3; C3; C3	T; P2; E1	S; S; S	Forchheim	Oberfranken
Dietzhof	Coliforme Bakterien [#/100 ml]	8	2	2	8,0000	C3	N1	S	Forchheim	Oberfranken
Drosendorf am Eggerbach	Escherichia coli (E. coli) [#/100 ml]	8	1	1	1,0000	C3	N1	S	Forchheim	Oberfranken
Drosendorf am Eggerbach	Coliforme Bakterien [#/100 ml]	6	2	2	7,0000	C3	T	S	Forchheim	Oberfranken
Oberreihenbach	Coliforme Bakterien [#/100 ml]	9	6	6	8,0000	C3	N3	S	Forchheim	Oberfranken
Wolfsberg-Beitzensteingruppe	Arsen [mg/l]	3,302	1	1	0,0110	C3; C3	C1; T	L; L	Forchheim	Oberfranken
Gräfenberg	Trübung [TE/F]	81	1	1	2,0000	P8	N3	S	Neustadt/Waldnaab	Oberpfalz
Kirchentumbach	Enterokokken [#/100 ml]	40	5	5	28,0000	C3;T1	T	S	Neustadt/Waldnaab	Oberpfalz
Moosbach, OT Gaisheim	Coliforme Bakterien [#/100 ml]	85	12	1	2,0000	C3;T1	C1;T	S	Neustadt/Waldnaab	Oberpfalz
Moosbach, OT Gaisheim	Enterokokken [#/100 ml]	12	3	3	10,0000	C3;T1	C1;T	S	Neustadt/Waldnaab	Oberpfalz
Moosbach, OT Saubersnehl	Coliforme Bakterien [#/100 ml]	28	3	3	4,0000	C3;T1	C1;T	S	Neustadt/Waldnaab	Oberpfalz
Moosbach, OT Tröbes	Enterokokken [#/100 ml]	26	8	8	201,0000	C3;T1	C1;T	S	Neustadt/Waldnaab	Oberpfalz
Moosbach, OT Tröbes	Coliforme Bakterien [#/100 ml]	26	1	1	4,0000	C3;T1	C1;T	S	Neustadt/Waldnaab	Oberpfalz
Moosbach, OT Tröbes	Escherichia coli (E. coli) [#/100 ml]	91	3	3	0,4560	C5;T7;P6;D	P2	S	Neustadt/Waldnaab	Oberpfalz
Pressath, OT Riggau	Eisen [mg/l]	10	5	5	0,0740	C5;T7;P6;D	P2	S	Neustadt/Waldnaab	Oberpfalz
Pressath, OT Riggau	Mangan [mg/l]	4	1	1	0,7800	C5;T7;P6;D	P2	S	Neustadt/Waldnaab	Oberpfalz
Pressath, OT Riggau	Färbung [1/m]	5	2	2	2,1800	C5;T7;P6;D	P2	S	Neustadt/Waldnaab	Oberpfalz
Pressath, OT Riggau	Trübung [TE/F]	109	6	6	45,0000	C3;T1	C1;T	S	Neustadt/Waldnaab	Oberpfalz
Speinshart, OT Zettlitz	Coliforme Bakterien [#/100 ml]	1,268	4	1	7,8100	T7	T	S	Neustadt/Waldnaab	Oberpfalz
Kohlberg	Wasserstoffionenkonzentration	1,619	6	1	7,3200	T7;C5	T	S	Neustadt/Waldnaab	Oberpfalz
Püchersreuth	Trübung [TE/F]	1,300	18	1	1,5000	C5	C1	S	Neustadt/Waldnaab	Oberpfalz
Seitenhaller Gruppe	Coliforme Bakterien [#/100 ml]	88	13	4	5,0000	C2;C5	C1;T	S	Neustadt/Waldnaab	Oberpfalz
Tännesberg, OT Pilchau	Coliforme Bakterien [#/100 ml]	2,898	10	2	3,0000	C3	T	S	Neustadt/Waldnaab	Oberpfalz
Eslarn	Enterokokken [#/100 ml]	2,065	7	1	1,0000	C5	C1	S	Neustadt/Waldnaab	Oberpfalz

WWG	Parameter (Name und Einheit)	Anzahl der betroffenen Bevölkerung	Gesamtzahl der Untersuchungen	Anzahl der Untersuchungen mit Nichterhaltung	Maximum	Ursache (Code aus Anlage 3 (S), mehrere Ursachen trennen durch „/“)	Abhilfemaßnahme (Code aus Anlage 3 (Tabelle 6), mehrere Maßnahmen trennen durch „/“)	Zeitplan (Code aus Anlage 3 (Tabelle 7), mehrere Zeitpläne trennen durch „/“)	Gesundheitsamt	Regierungsbezirk
ZWV BODENWÖHR Gemeinde	Trübung [TE/F]	4	4	1	1.0000	P1	P1;P2	S Schwandorf	Oberpfalz	
ZWV BRUCK Markt	Coliforme Bakterien [#/100 ml]	4	4	1	1.0000	T7	N3	S Schwandorf	Oberpfalz	
ZWV BRUDERSDORFER Gruppe	Trübung [TE/F]	4	4	1	2.0000	D6	D2	S Schwandorf	Oberpfalz	
ZWV DIETERSDORF	Coliforme Bakterien [#/100 ml]	4	4	1	1.0000	P6	N3	S Schwandorf	Oberpfalz	
ZWV KUHRIEDER Gruppe	Coliforme Bakterien [#/100 ml]	4	4	1	9.0000	P6	N3	S Schwandorf	Oberpfalz	
ZWV MUSCHENRIED	Coliforme Bakterien [#/100 ml]	4	4	1	1.0000	D6	N3	S Schwandorf	Oberpfalz	
Zweckverband	Trübung [TE/F]	4	4	1	5.8000	P3	P1	S Schwandorf	Oberpfalz	
ZWV NEUNAIGNER Gruppe	Färbung [1/m]	4	4	1	1.5500	P3	P1	S Schwandorf	Oberpfalz	
Zweckverband	Wasserschlammkonzentration	4	4	1	9.8000	T2	T	S Schwandorf	Oberpfalz	
ZWV OBERVIECHTACH Stadt	[L]	4	4	1	6.0000	T7	E1;T	S Schwandorf	Oberpfalz	
ZWV PRETZBRUCKER Gruppe	Coliforme Bakterien [#/100 ml]	4	4	1	0.5900	P6	N3	S Schwandorf	Oberpfalz	
ZWV ROTTENDORF	Färbung [1/m]	4	4	1	1.8000	D6	N3	S Schwandorf	Oberpfalz	
Genossenschaft	Trübung [TE/F]	4	4	1	1.0000	D6	N3	S Schwandorf	Oberpfalz	
ZWV SCHMIDGADEN	Coliforme Bakterien [#/100 ml]	4	4	1	1.0000	D6	N3	S Schwandorf	Oberpfalz	
Littenhof/Wolfsbach	Wasserschlammkonzentration	4	4	1	6.2900	T7	T	S Schwandorf	Oberpfalz	
Zweckverb.	[L]	4	4	1	1.0000	D6	N3	S Schwandorf	Oberpfalz	
ZWV SCHWARZACH	Coliforme Bakterien [#/100 ml]	4	4	1	6.4400	T7	T	S Schwandorf	Oberpfalz	
ZWV STADLERN	Wasserschlammkonzentration	4	4	1	5.0000	D6	N3	S Schwandorf	Oberpfalz	
ZWV VOGENDORF	[L]	4	4	1	9.8700	T2	T	S Schwandorf	Oberpfalz	
ZWV WEIDING Gemeinde	Coliforme Bakterien [#/100 ml]	4	4	1	0.5300	T2	T	S Schwandorf	Oberpfalz	
Zweckverband	Wasserschlammkonzentration	4	4	1	4.0000	D6	N3	S Schwandorf	Oberpfalz	
ZWV WILDEPPENRIED	[L]	4	4	1	2.0000	D6	N3	S Schwandorf	Oberpfalz	
ZWV WILDEPPENRIED	Färbung [1/m]	4	4	1	2.7000	T7	T	S Schwandorf	Oberpfalz	
ZWV Zeinried	Coliforme Bakterien [#/100 ml]	4	4	1	0.9200	T7	T	S Schwandorf	Oberpfalz	
ZWV Burglenzfeld-Burg	Trübung [TE/F]	4	4	1	0.9300	P6	N3	S Schwandorf	Oberpfalz	
ZWV VOGENDORF	Trübung [TE/F]	4	4	1	13.0000	D6	P2	M Amberg-Weizbach	Oberpfalz	
ZWV VOGENDORF	Färbung [1/m]	4	4	1	5.0000	P1	P1;P2	S Amberg-Weizbach	Oberpfalz	
Zweckverband	Färbung [1/m]	4	4	1	10.0000	P1	P1;P2	S Amberg-Weizbach	Oberpfalz	
ZWV KUHRIEDER Gruppe	Färbung [1/m]	4	4	1	2.0000	P6	N3	S Amberg-Weizbach	Oberpfalz	
Zweckverband	Trübung [TE/F]	24	35	1	300.0000	P1	P1	S Amberg-Weizbach	Oberpfalz	
Gebäude Dorfner GmbH & Co.	Enterokokken [#/100 ml]	35	35	5	10.0000	P1	P1;P2	S Amberg-Weizbach	Oberpfalz	
Gebäude Dorfner GmbH & Co.	Coliforme Bakterien [#/100 ml]	35	35	5	2.0000	P6	N3	S Amberg-Weizbach	Oberpfalz	
Gemeinde Hirschbach (keine eigene WGA)	Coliforme Bakterien [#/100 ml]	8	8	1	2.0000	P6	N3	S Amberg-Weizbach	Oberpfalz	
Gemeinde Ebermannsdorf (Piltersberg)	Koloniezahl bei 22°C [#/ml]	11	4	4	300.0000	P1	P1	S Amberg-Weizbach	Oberpfalz	
Stadt Schmaltenbach	Koloniezahl bei 22°C [#/ml]	28	8	8	500.0000	P1	P1;P2	M Amberg-Weizbach	Oberpfalz	
ZWV Ammerthaler Gruppe	6190-05-4; Desethylatrazin [µg/l]	7	7	7	0.1900	C5	T	L Amberg-Weizbach	Oberpfalz	

WWG	Parameter (Name und Einheit)	Anzahl der betroffenen Bevölkerung	Gesamtzahl der Untersuchungen	Anzahl der Untersuchungen mit Nichterfüllung	Maximum	Ursache (Code aus Anlage 3 Tabelle 5), mehrere Ursachen trennen durch „/“	Achtfahrmassnahme (Code aus Anlage 3 Tabelle 6), mehrere Maßnahmen trennen durch „/“	Zeitplan (Code aus Anlage 3 Tabelle 7), mehrere Zeitpläne trennen durch „/“	Gesundheitsamt	Regierungsbezirk
ZWW Schwend-Poppberg Gruppe	6180-65-4; Desethylarazin [$\mu\text{g/l}$]		8	7	0,2300	C5	T	L Amberg-Subbacht	Oberpfalz	
ZWW Schwend-Poppberg Gruppe	Coliforme Bakterien [#100 ml]		8	2	1,0000	T7	N3	L Amberg-Subbacht	Oberpfalz	
Wassergenossenschaft Simping	Coliforme Bakterien [#100 ml]	100	7	2	1,0000	C3	C1	S Cham	Oberpfalz	
Wassergenossenschaft Thening	Coliforme Bakterien [#100 ml]	100	4	1	4,0000	C3	C1	S Cham	Oberpfalz	
ZWW Bissingen	1912-24-9; Alrazin [$\mu\text{g/l}$]		3	0	0,0000	C1	O	M Dillingen	Schwaben	
ZWW Bissingen	6180-65-4; Desethylarazin [$\mu\text{g/l}$]		3	1	0,1500	C1	O	M Dillingen	Schwaben	
WWA Usseibachgruppe	Coliforme Bakterien [#100 ml]		4	2	1,0000	C3	P2	S Donau-Ries	Schwaben	
WWA Muggingen	Coliforme Bakterien [#100 ml]		4	1	1,0000	C3	P2	S Donau-Ries	Schwaben	
Gemeinde Sulzdorf	Coliforme Bakterien [#100 ml]		4	1	1,0000	C3	T	S Donau-Ries	Schwaben	
Gemeinde Otting	6180-65-4; Desethylarazin [$\mu\text{g/l}$]		3	3	0,2000	C3	C2	L Donau-Ries	Schwaben	
Halderwang	Coliforme Bakterien [#100 ml]		4	1	1,0000	C5	N3	S Oberallgäu	Schwaben	
Wildpoldsried	Coliforme Bakterien [#100 ml]		9	1	4,0000	C5	D2	L Oberallgäu	Schwaben	
Werlach	Coliforme Bakterien [#100 ml]		11	2	1,0000	C5	N3	S Oberallgäu	Schwaben	
Waltenhofen	Trübung [TE/F]		21	1	0,1000	C3	N3	S Oberallgäu	Schwaben	
Balderschwang	Coliforme Bakterien [#100 ml]		2	1	8,0000	C5	N3	S Oberallgäu	Schwaben	
ZV Offerschwang	Coliforme Bakterien [#100 ml]		3	1	9,0000	C1	T	L Oberallgäu	Schwaben	
GV Kirchdorf	Coliforme Bakterien [#100 ml]		1	1	1,0000	C1	T	L Oberallgäu	Schwaben	
GV Zell	Coliforme Bakterien [#100 ml]		1	1	1,0000	C1	P2	M Oberallgäu	Schwaben	
GV Sansberg	Coliforme Bakterien [#100 ml]		1	1	1,0000	C1	T	L Oberallgäu	Schwaben	
GV Berghofen	Escherichia coli (E. coli) [#100 ml]		2	1	2,0000	C1	T	L Oberallgäu	Schwaben	
Riedlen Zellerberg	Nitrat [mg/l]	1.450	6	4	82,0000	C1	C2	L Ostallgäu	Schwaben	
Altenstein	Escherichia coli (E. coli) [#100 ml]	350	8	1	101,0000	P6	T; E1	S Haßberge	Unterfranken	
Altenstein	Sulfat [mg/l]	350	1	1	303,3000	C3	N1	L Haßberge	Unterfranken	
Junkersdorf a. d. W.	Escherichia coli (E. coli) [#100 ml]	231	35	4	18,0000	C3	P1; E1	S Haßberge	Unterfranken	
Junkersdorf a. d. W.	Coliforme Bakterien [#100 ml]	231	35	10	28,0000	C3	P1; E1	M Haßberge	Unterfranken	
Kleinmünster-Gruppe	Sulfat [mg/l]	2.200	1	1	329,0000	C3	N1	L Haßberge	Unterfranken	
Miemelsdorf	Coliforme Bakterien [#100 ml]	508	7	1	1,0000	P1	D2; E1	S Haßberge	Unterfranken	
Raunenebrach	Sulfat [mg/l]	419	5	2	991,0000	C3	O	S Haßberge	Unterfranken	
Raunenebrach	Coliforme Bakterien [#100 ml]	2.983	58	14	37,0000	T1; T7	T; E1	L Haßberge	Unterfranken	
Raunenebrach	Enterokokken [#100 ml]	2.983	12	1	3,0000	T1; T7	T; E1	S Haßberge	Unterfranken	
Schönbrunn	Escherichia coli (E. coli) [#100 ml]	189	8	1	7,0000	C4	T; E1	S Haßberge	Unterfranken	
Schönbrunn	Coliforme Bakterien [#100 ml]	189	8	1	3,0000	C5	T; E1	S Haßberge	Unterfranken	
Erbschließungsgebiet Haßfurt-Horhausen	Coliforme Bakterien [#100 ml]	4.321	52	5	9,0000	P1	T; E1	M Haßberge	Unterfranken	
Untermerzbach	Coliforme Bakterien [#100 ml]	66	6	1	101,0000	P1	D2; E1	S Haßberge	Unterfranken	
Wachenfelder-Gruppe	Sulfat [mg/l]	604	1	1	497,0000	C3	N1	L Haßberge	Unterfranken	

Erläuterung der Schlüssel: Ursache

Einzugsgebiet:

- C1: Dokumentierte, anhaltende Verschmutzung durch industrielle, kommunale oder landwirtschaftliche Tätigkeit
- C2: Unbeabsichtigte Verschmutzung
- C3: Natürliche (hydrogeologische) Einwirkungen
- C4: Böswillige Handlung
- C5: Sonstiges

Aufbereitungsanlage:

- T1: Dauerhaft unzureichende Aufbereitung
- T2: Akute Betriebsstörung oder -beschädigung
- T3: Unzureichende chemische Dosierung
- T4: Bildung von Desinfektionsnebenprodukten
- T5: Böswillige Handlung
- T6: Menschliches Versagen
- T7: Sonstiges

Verteilungsnetz:

- P1: Kontaminationen, die auf Defekte oder Brüche im Verteilungssystem (incl. Wasserbehältern) - verursacht durch Menschen, Tiere oder Pflanzen - zurückzuführen sind.
- P2: Unzulässige Querverbindung
- P3: Übergang aus Baustoffen
- P4: Biofilmbefall
- P5: Böswillige Handlung
- P6: Sonstiges

Trinkwasser-Installation:

- D1: Externe Verschmutzung
- D2: Unzulässige Querverbindung
- D3: Übergang aus Baustoffen
- D4: Biofilmbildung
- D5: Böswillige Handlung
- D6: Sonstiges

Erläuterung der Schlüssel: Abhilfemaßnahme

Einzugsgebiet:

- C1: Maßnahme(n) zur Behebung bzw. Minderung der Ursache
- C2: Maßnahme(n) zum Ersatz der Wasserressource

Aufbereitungsanlage:

- T: Einführung, Aufrüstung oder Ertüchtigung der Aufbereitung

Verteilungsnetz:

- P1: Austausch, Ablrennung oder Reparatur defekter Teile
- P2: Mechanische/chemische Reinigung und/oder Desinfektion verunreinigter Teile

Trinkwasser-Installation:

- D1: Austausch, Ablrennung oder Reparatur defekter Teile
- D2: Mechanische/chemische Reinigung und/oder Desinfektion verunreinigter Teile

Sicherungsmaßnahmen:

- S1: Sicherungsmaßnahmen, um Zutritt durch Unbefugte zu verhindern

keine Maßnahme:

- N1: Keine Maßnahme, da keine Gesundheitsgefährdung vorliegt
- N2: Keine Maßnahme, da der Verstoß als geringfügig gilt.
- N3: Wiederholte Probenahme gefolgt von keiner weiteren Maßnahme
- N4: Keine Maßnahme aus anderen Gründen

Sonstiges:

- O Sonstige Maßnahmen im Versorgungsgebiet

Notfallmaßnahmen im Sinne der Verbrauchergesundheit und -sicherheit:

- E1: Benachrichtigung der Verbraucher und Anweisungen (z.B. Entnahmeverbot, Abkochgebot, vorübergehende Gebrauchseinschränkung)
- E2: Vorübergehende Bereitstellung einer alternativen Trinkwasserversorgung (z.B. Wasser in Flaschen, Behältern, Tankwagen)

Erläuterung der Schlüssel: Zeitplan

- S: Kurzfristig, d.h. nicht mehr als 30 Tage
- M: Mittelfristig, d.h. mehr als 30 Tage, aber nicht mehr als ein Jahr
- L: Langfristig, d.h. mehr als ein Jahr

Anhang zu Frage 17-Lagepläne FWVU

1991

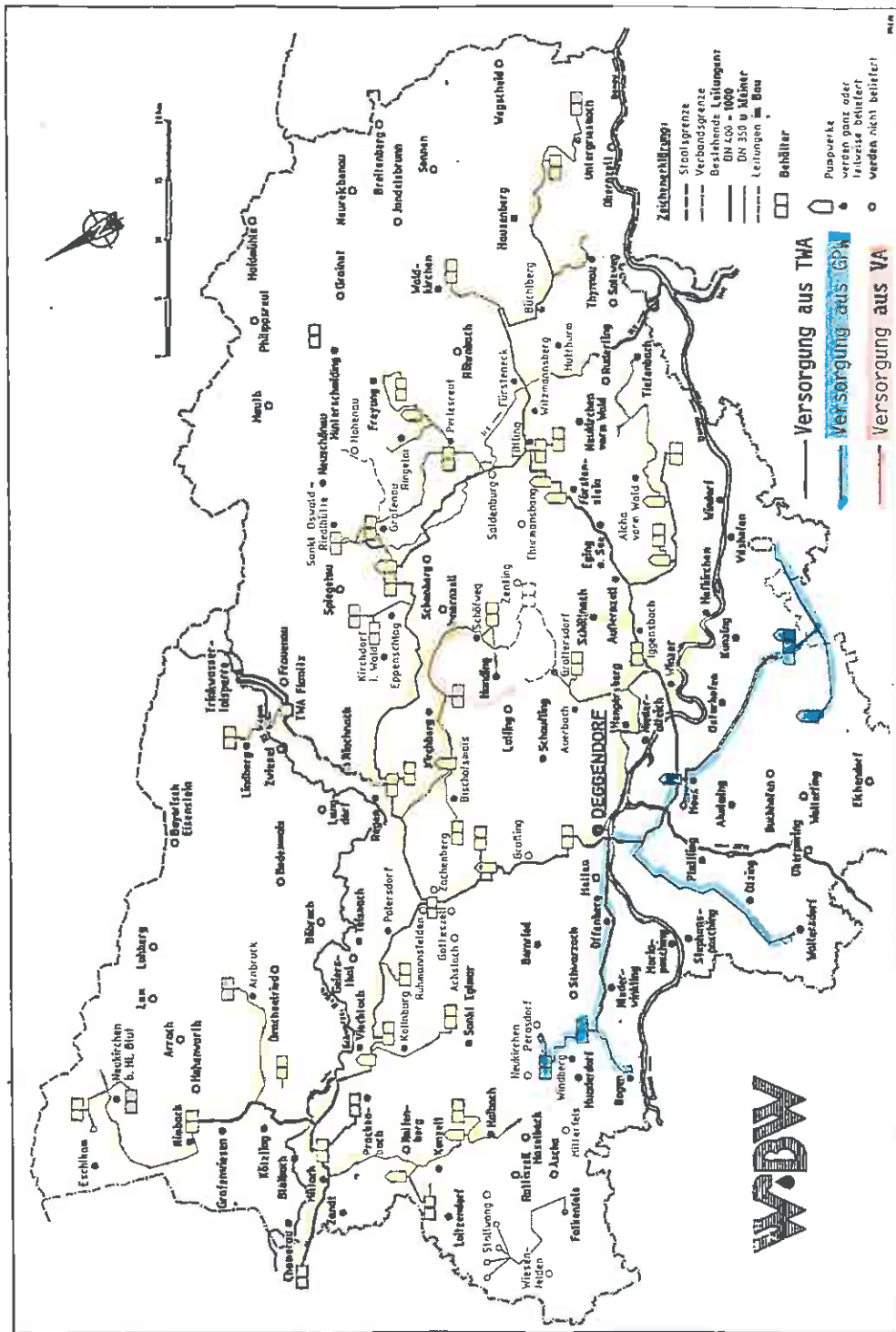


Abb. A-17.1: Versorgungsgebiet WBW 1991

2010

waldwasser

Wasserversorgung Bayerischer Wald

Übersichtslageplan

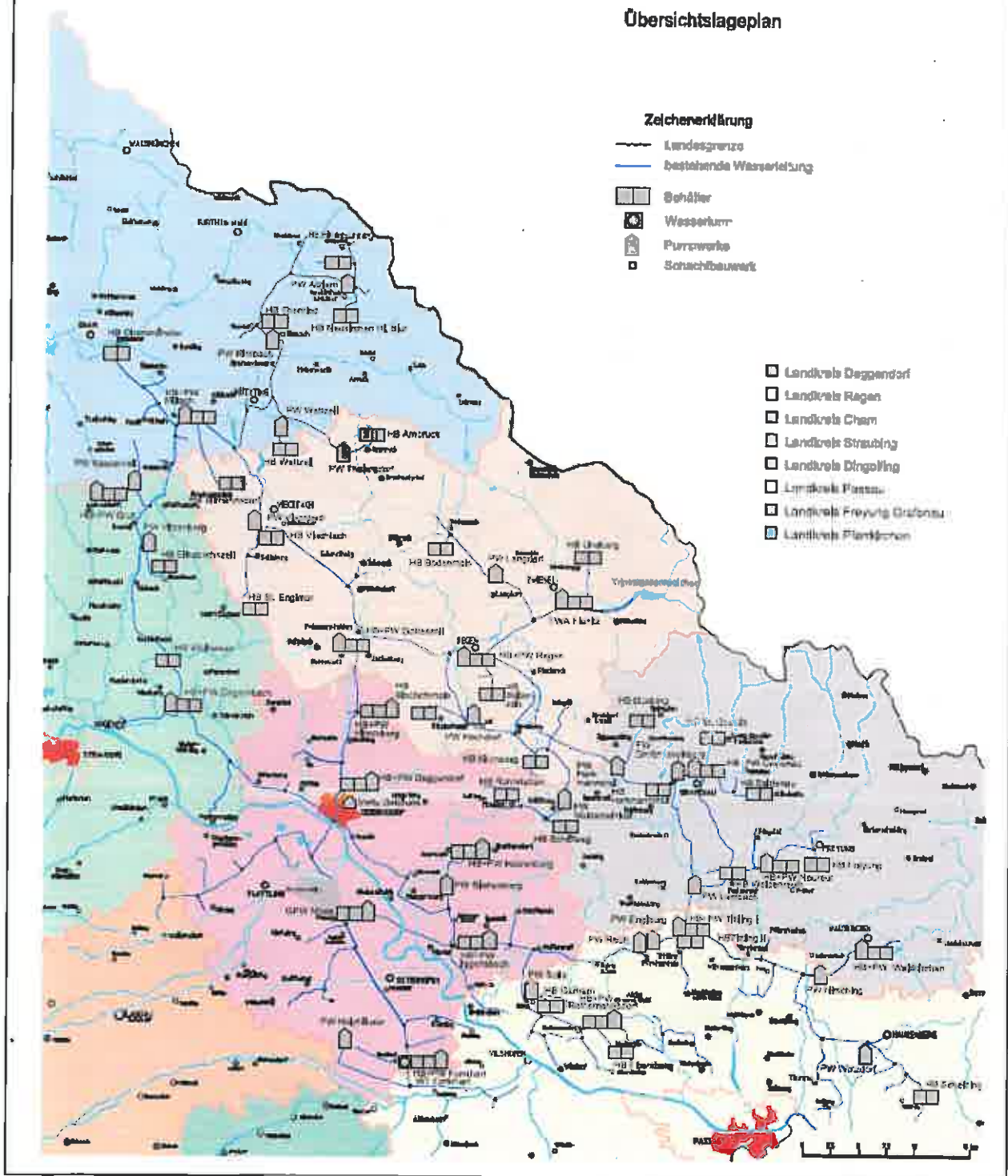


Abb. A-17.2: Versorgungsgebiet WBW 2010

Übersichtslageplan Steinwald-Gruppe

Stand 1991

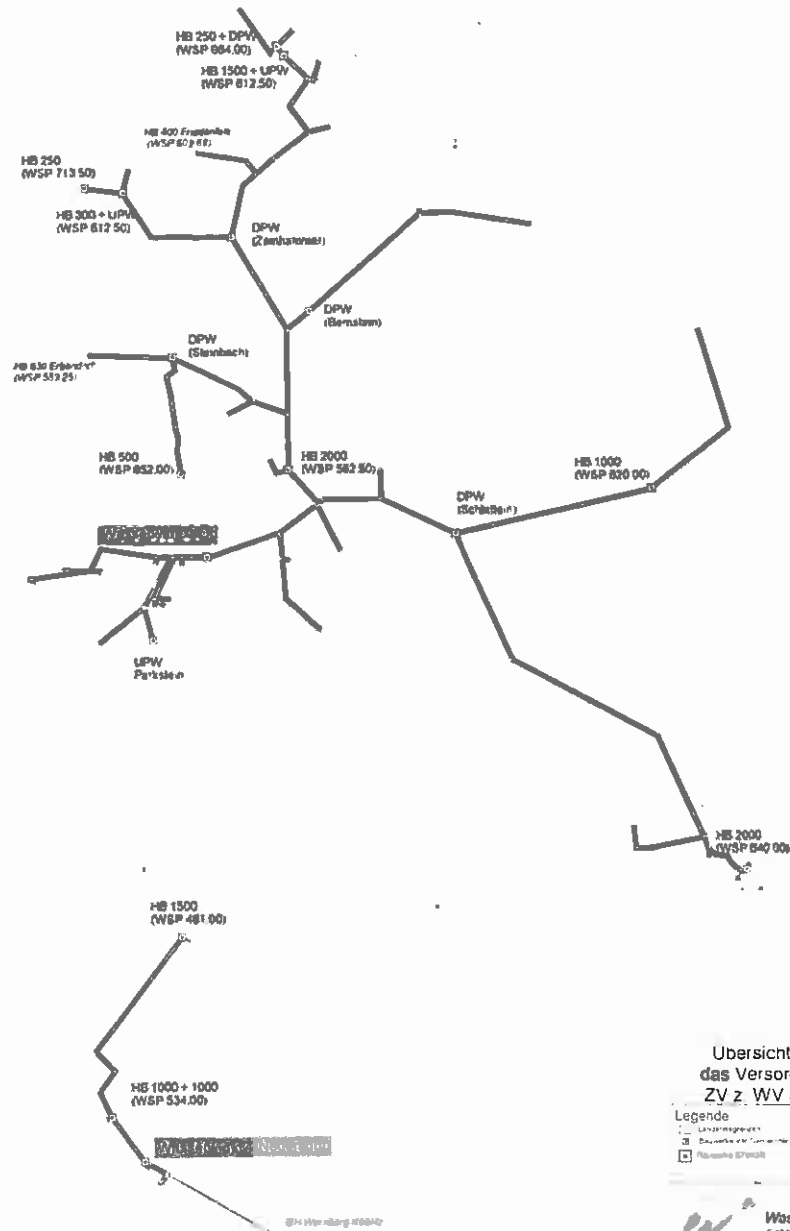


Abb. A-17.3: Versorgungsgebiet STW 1991

Übersichtslageplan Steinwald-Gruppe

Stand 2010

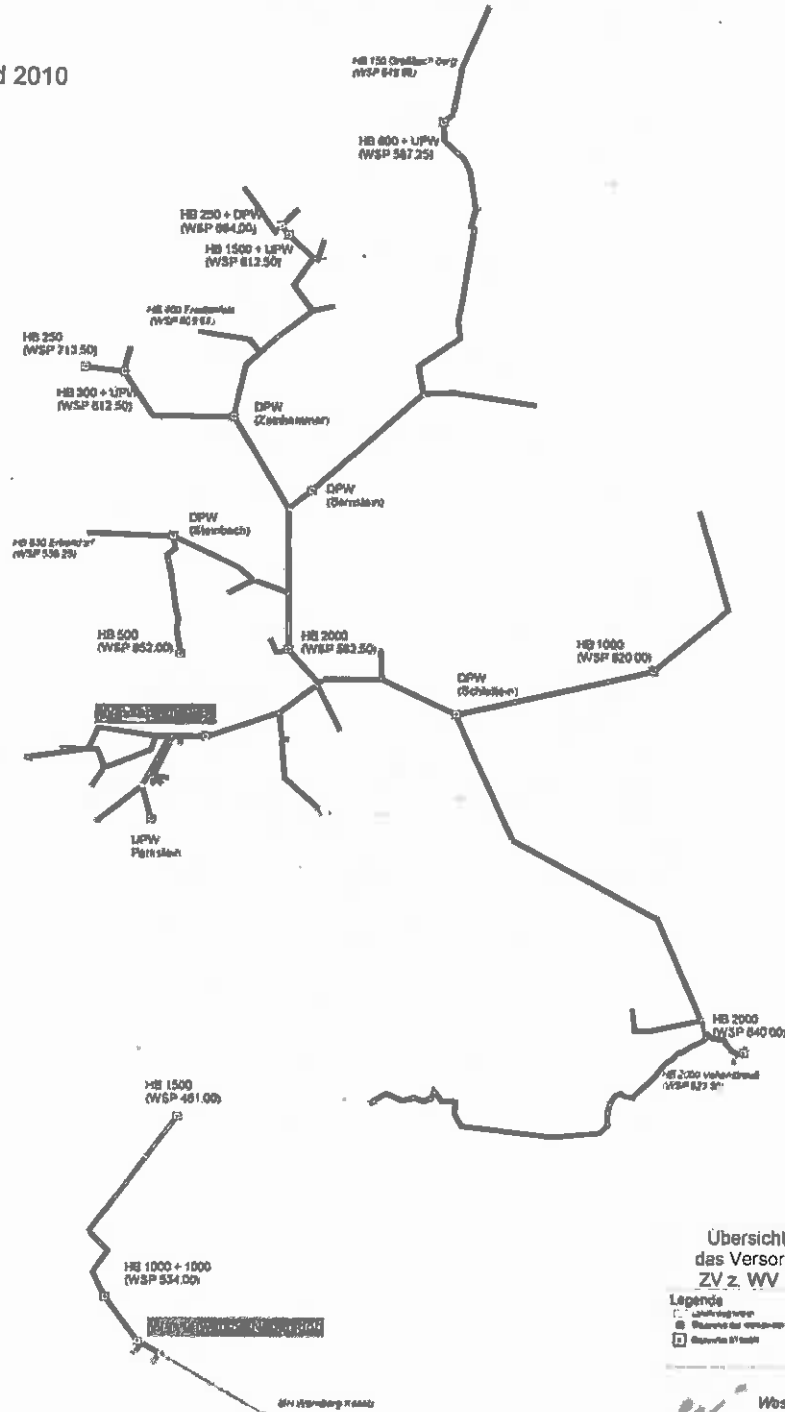


Abb. A-17.4: Versorgungsgebiet STW 2010

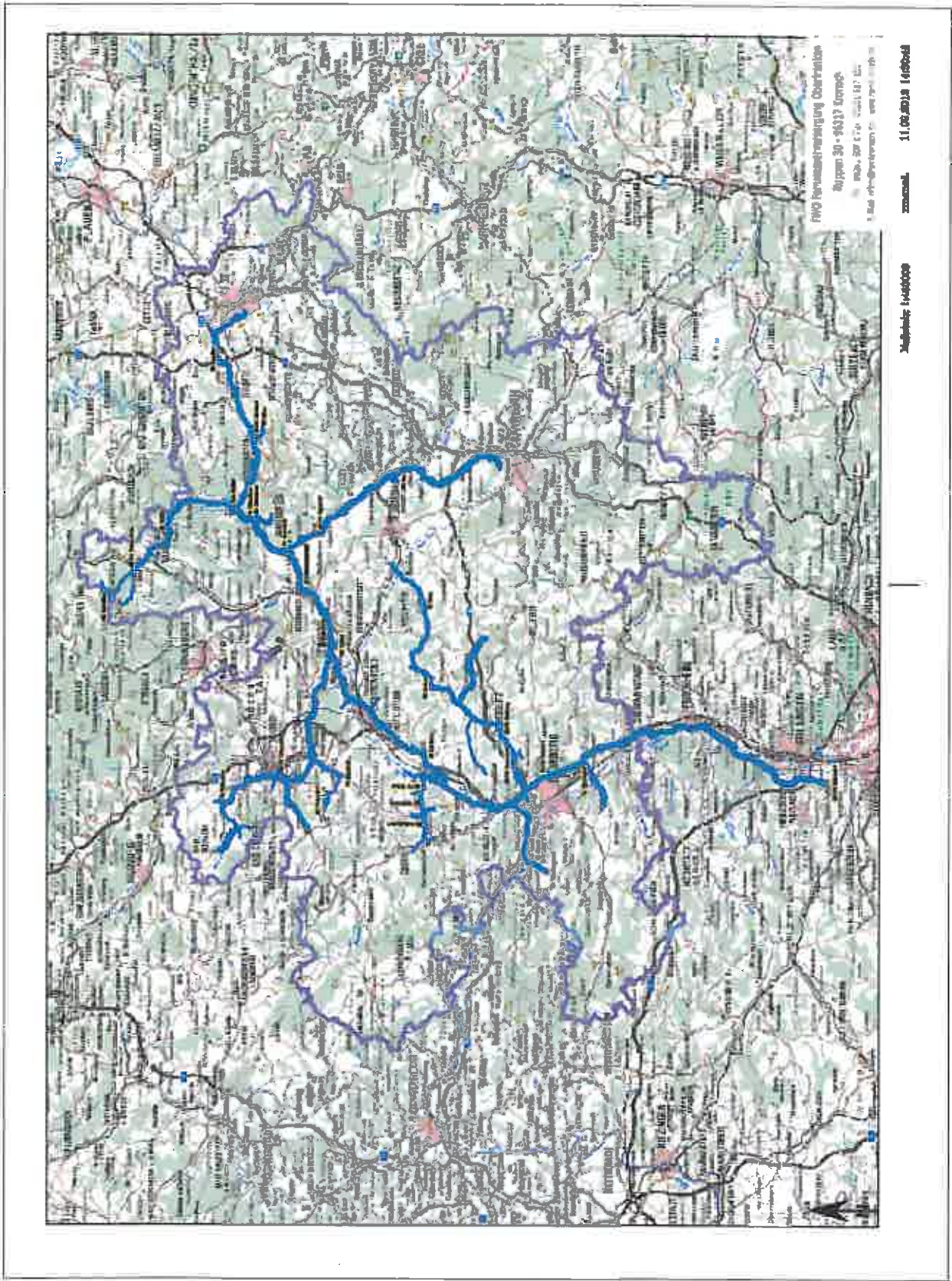


Abb. A-17.5: Versorgungsgebiet FWO 2010

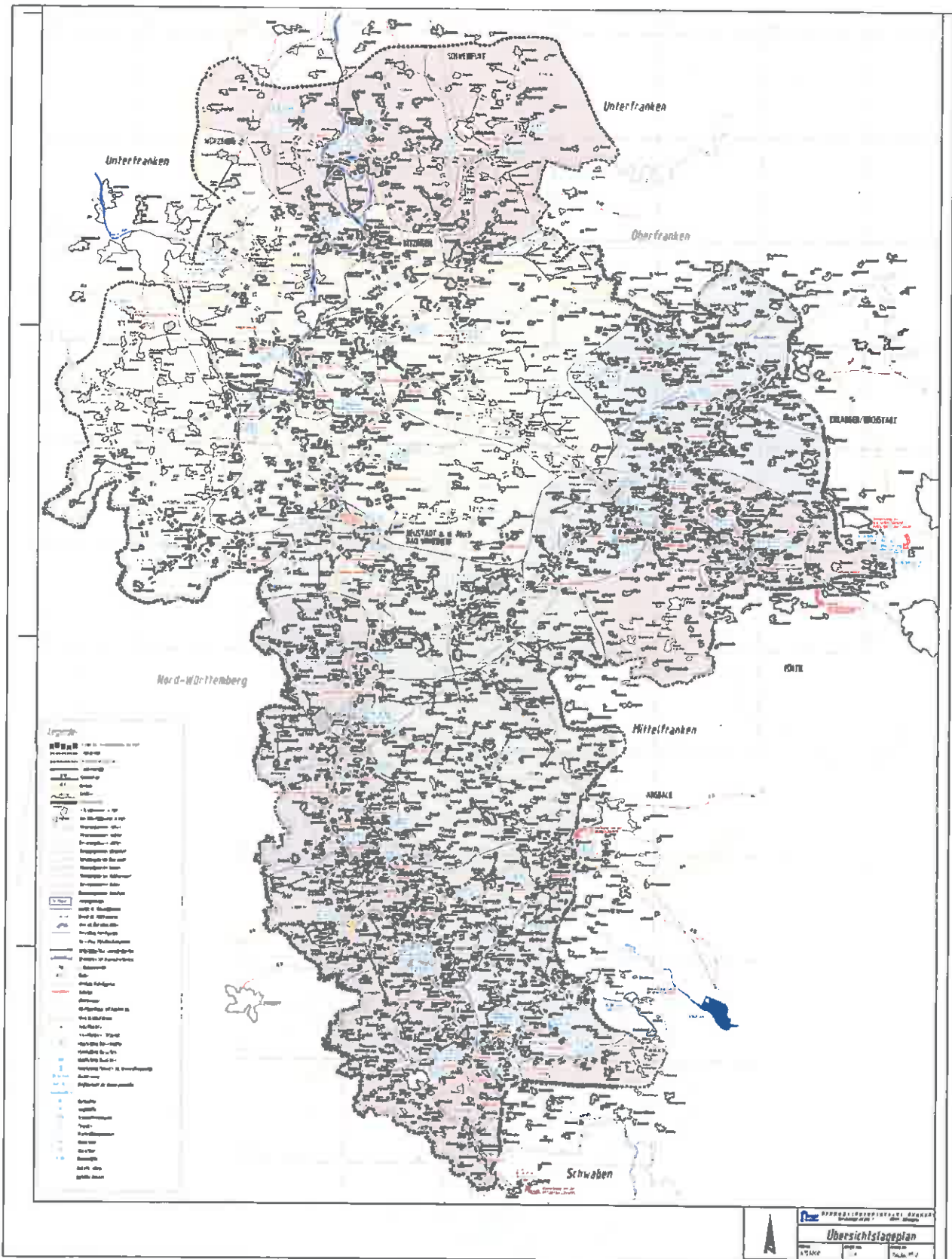


Abb. A-17.6: Versorgungsgebiet FWF 2012

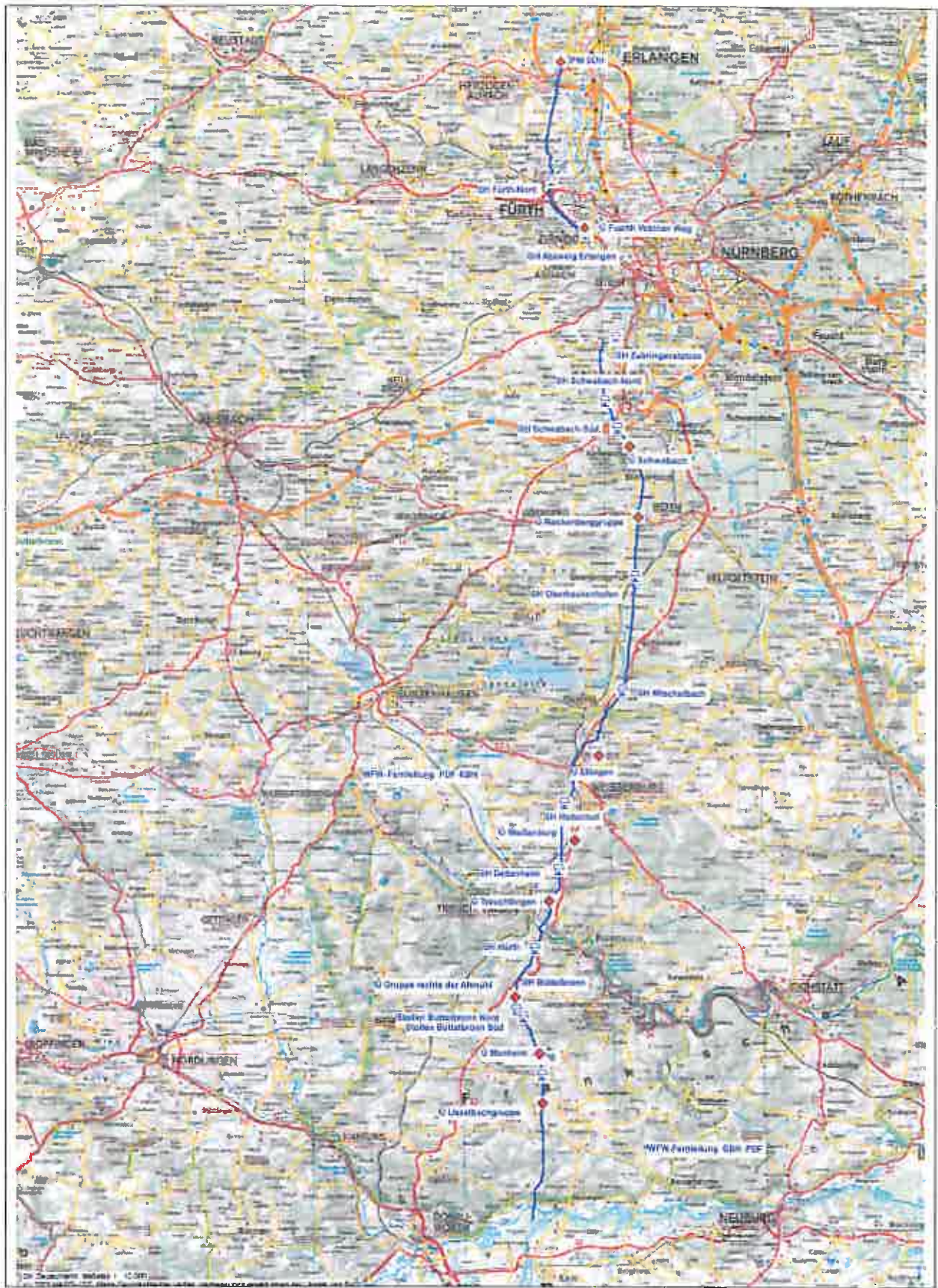


Abb. A-17.7: Fernleitung WFW 2012

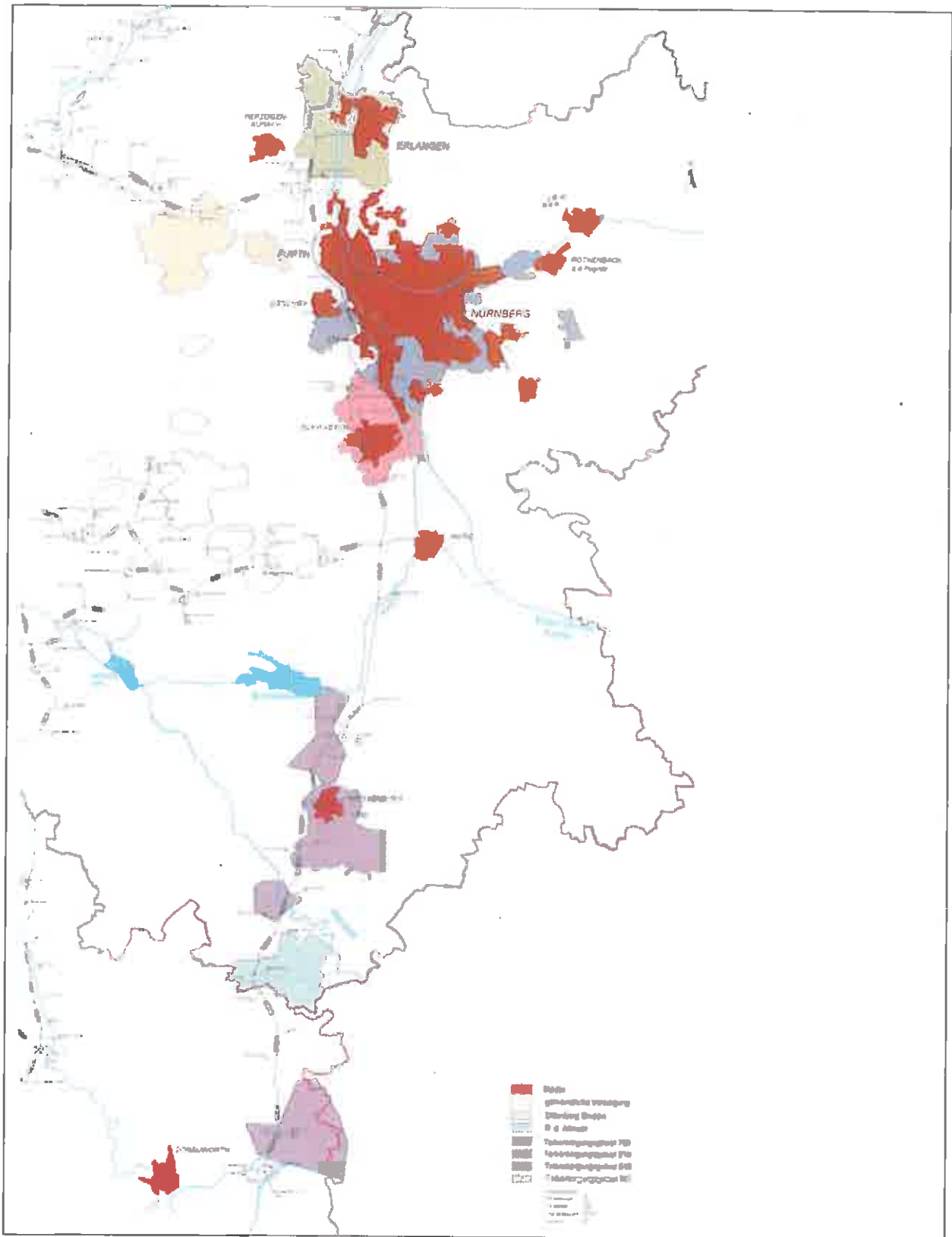


Abb. A-17.8: Versorgungsgebiet WFW 2012

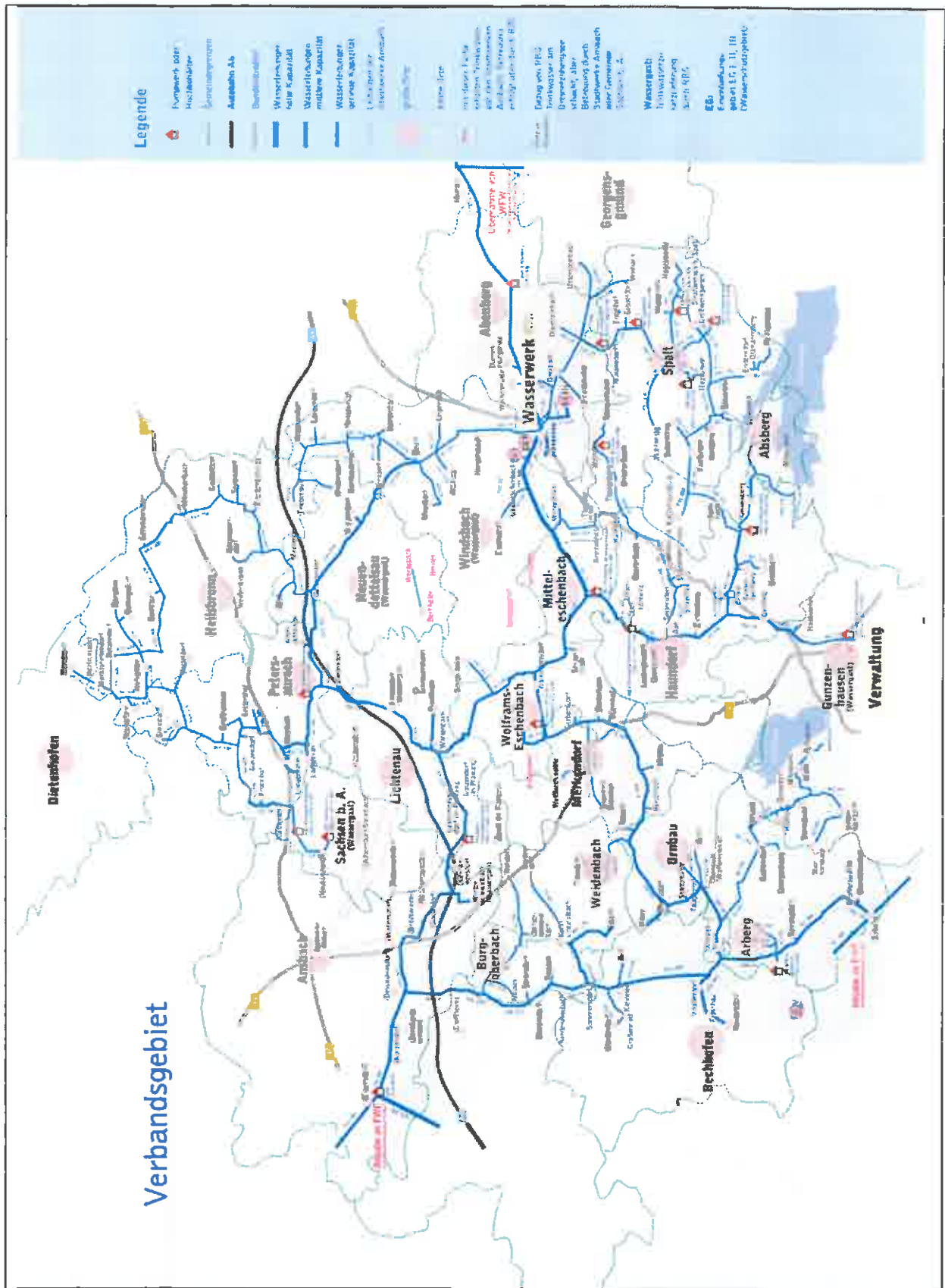
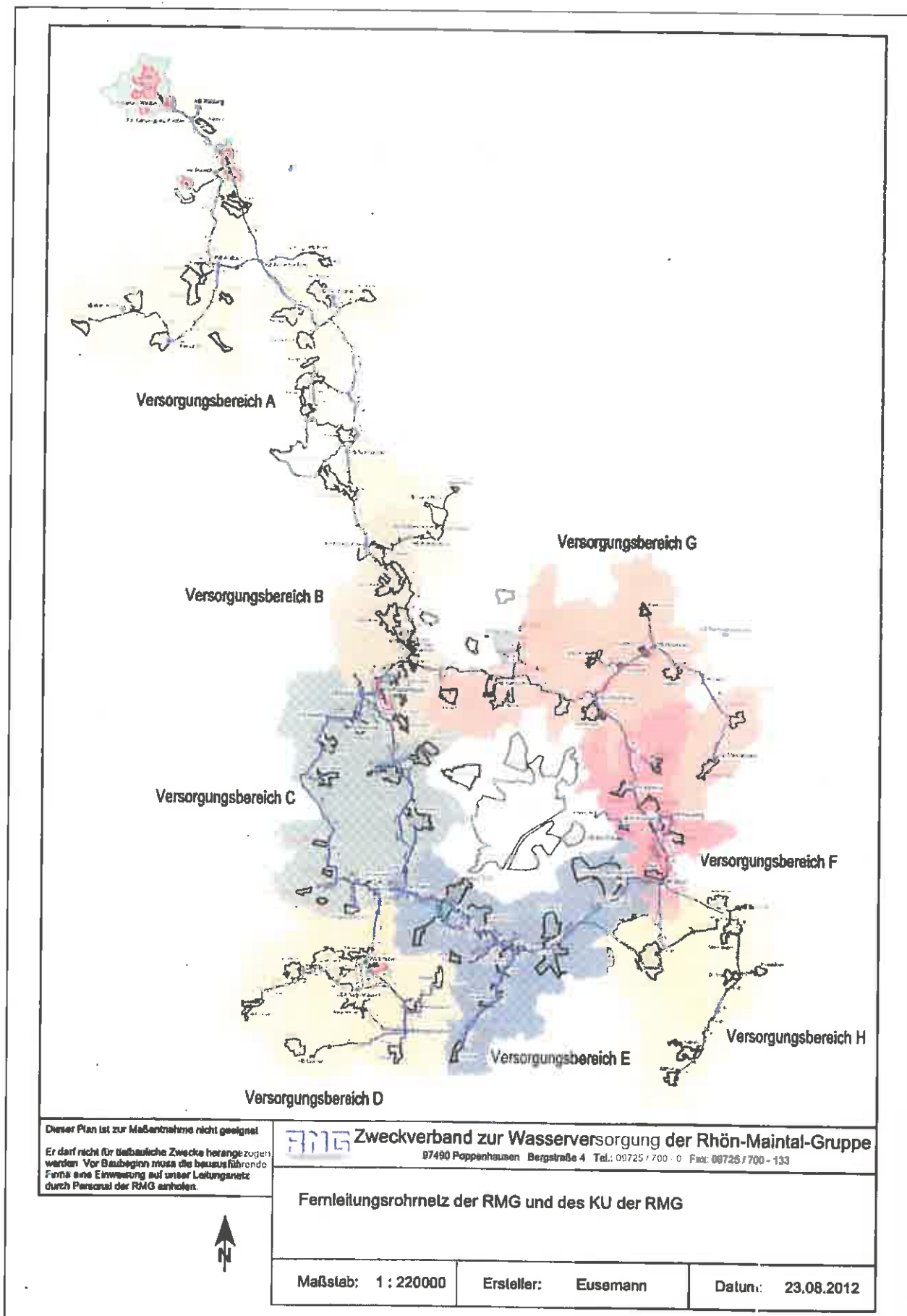


Abb. A-17.9: Versorgungsgebiet RBG 2010



Abb. A-17.10: Versorgungsgebiet FWM 1991



Dieser Plan ist zur Maßnahme nicht geeignet
 Er darf nicht für bauliche Zwecke herangezogen werden. Vor Baubeginn muss die beauftragende Firma eine Einweisung auf unser Leitungsnetz durch Personal der RMG anholen.

RMG Zweckverband zur Wasserversorgung der Rhön-Maintal-Gruppe
 97490 Poppenhausen, Bergstraße 4, Tel.: 09725 / 700 - 0, Fax: 09725 / 700 - 133

Fernleitungsrohrnetz der RMG und des KU der RMG

Maßstab: 1 : 220000	Ersteller: Eusemann	Datum: 23.08.2012
---------------------	---------------------	-------------------

Abb. A-17.12: Versorgungsgebiet RMG 2012

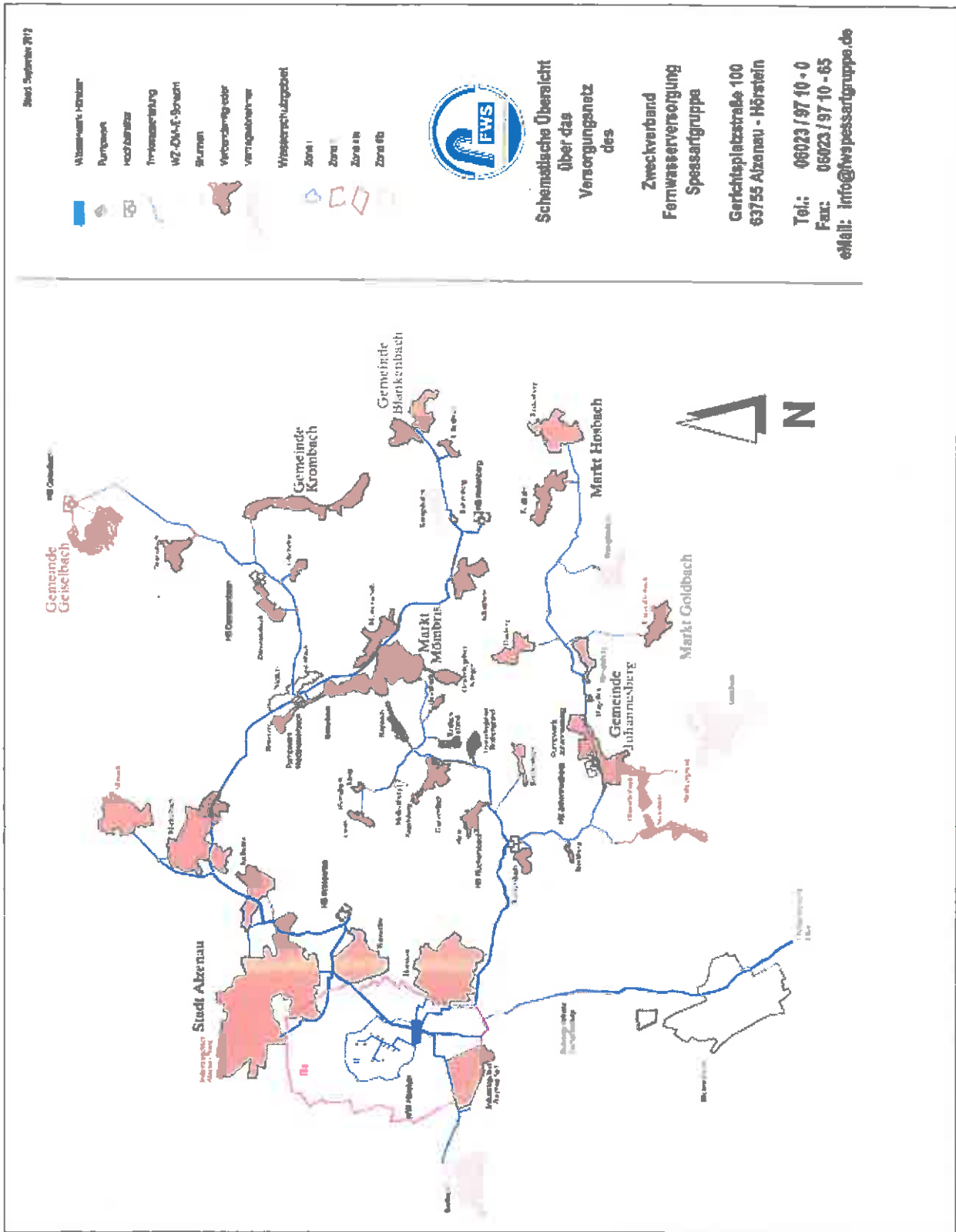


Abb. A-17.13: Versorgungsgebiet FWS 2012

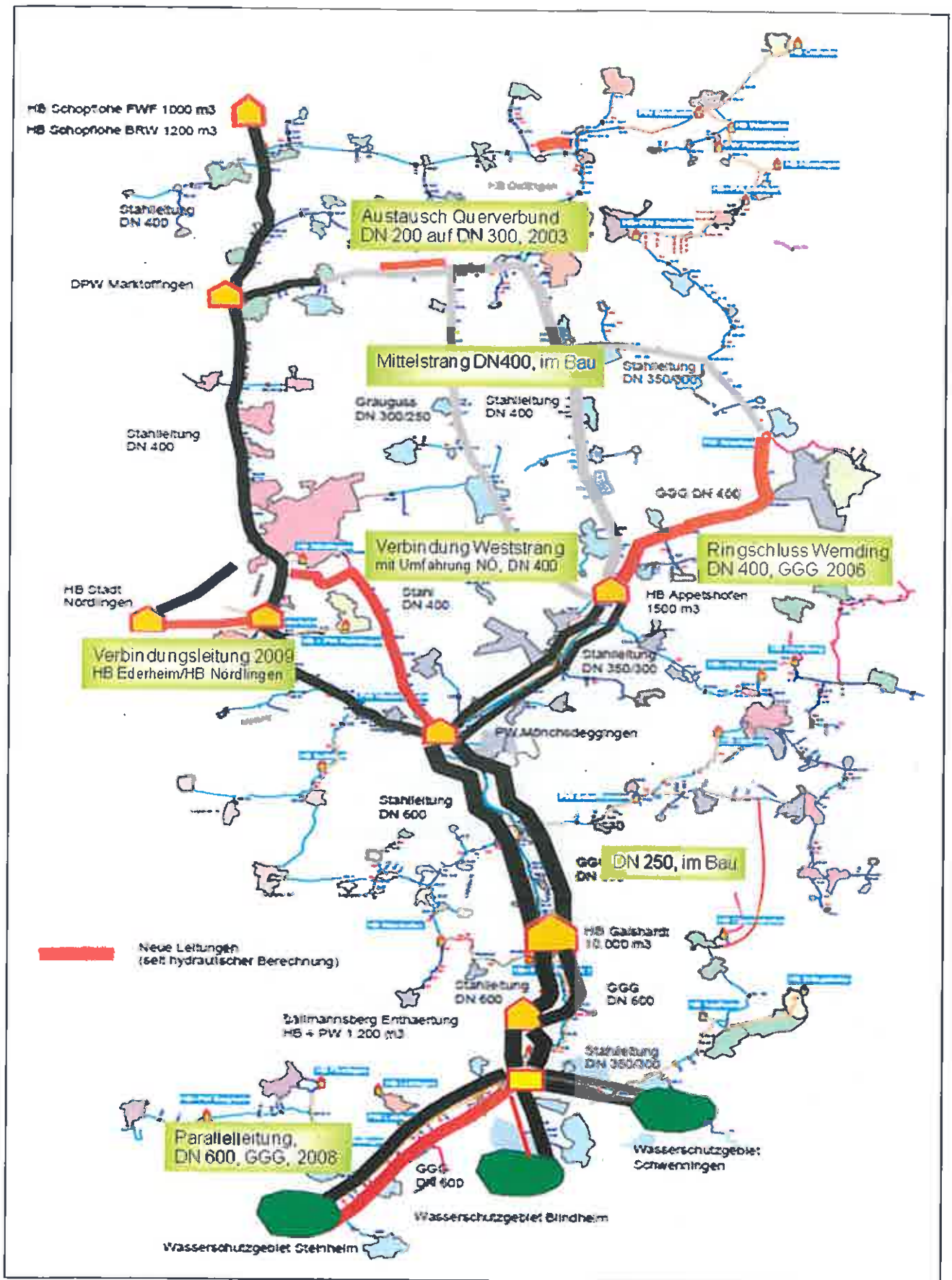


Abb. A-17.14: Versorgungsgebiet BRW 2012

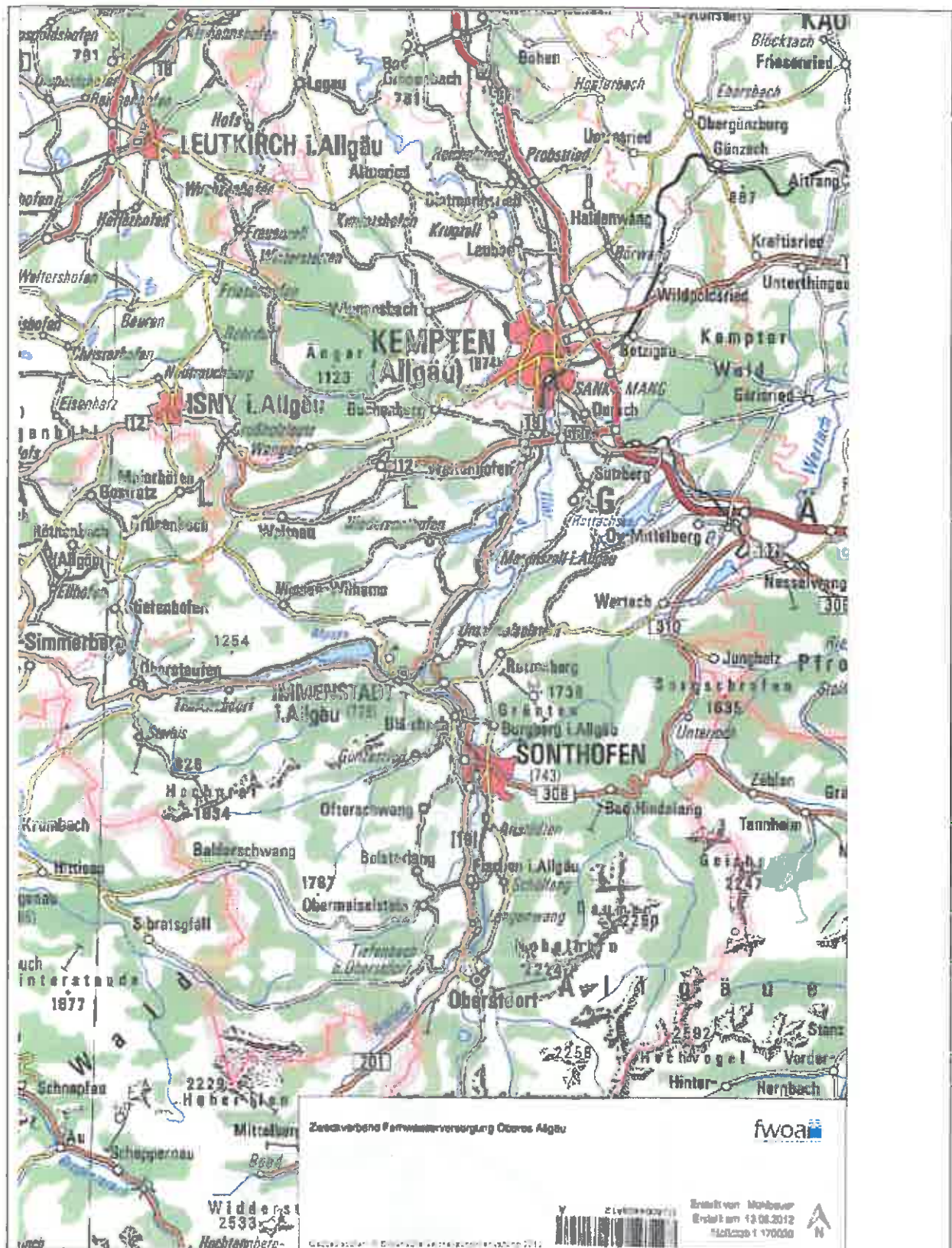


Abb. A-17.15: Versorgungsgebiet FWOA 2012

Anhang zu Frage 36

Flüchtige organische Verbindungen (VOC):

1,1,1,2-Tetrachlorethan	1,4-Dichlorbenzol	Hexachlorethan
1,1,1-Trichlorethan	2,2-Dichlorpropan	Isopropylbenzol
1,1,2,2-Tetrachlorethan	2,3-Dichlorpropen	Mesitylen
1,1,2-Trichlorethan	2-Chlortoluol	Methyltertiärbutylether
1,1,2-Trichlortrifluorethan	3-Chlorpropen	n-Butylbenzol
1,1-Dichlorethan	3-Chlortoluol	n-Heptan
1,1-Dichlorethen	4-Chlortoluol	n-Hexan
1,1-Dichlorpropen	4-Isopropyltoluol	n-Octan
1,2,3-Trichlorbenzol	Benzol	n-Pentan
1,2,3-Trichlorpropan	Biphenyl	n-Propylbenzol
1,2,4-Trichlorbenzol	Brombenzol	Naphthalin
1,2,4-Trimethylbenzol	Bromchlormethan	o-Xylol
1,2-Dibrom-3-chlorpropan	Bromdichlormethan	Pentamethylbenzol
1,2-Dibromethan	C3-Alkylbenzole	sek-Butylbenzol
1,2-Dichlorbenzol	C4-Alkylbenzole	Styrol
1,2-Dichlorethan	C5+C6-Alkylbenzole	tert. Butylbenzol
1,2-Dichlorethen (cis)	Chlorbenzol	Tetrachlorethen
1,2-Dichlorethen, trans	Cyclohexan	Tetrachlormethan
1,2-Dichlorpropan	Dibromchlormethan	Toluol
1,2,4,5-Tetramethylbenzol	Dibrommethan	Tribrommethan
1,3,5-Triethylbenzol	Dichlordifluormethan	Trichlorethen
1,3,5-Trichlorbenzol	Dichlormethan	Trichlorfluormethan
1,3-Dichlorbenzol	Ethylbenzol	Trichlormethan
1,3-Dichlorpropan	Ethyltertiärbutylether	Vinylchlorid
1,3-Dichlorpropen (cis- + trans-)	Hexachlorbuta-1,3-dien	Xylole, m,p-

Pflanzenschutzmittel (PSM):

1-(3,4-Dichlorphenyl)-3-methylharnstoff	Dichlorprop	Metalaxyl
1-(3,4-Dichlorphenyl)harnstoff	Difenoconazol	Metamitron
1-(4-Isopropylphenyl)-3-methylharnstoff	Diflubenzuron	Metazachlor
1-(4-Isopropylphenyl)harnstoff	Diflufenican	Methabenzthiazuron
2,4,5-Trichlorphenoxyessigsäure	Dimefuron	Metobromuron
2,4-Dichlorphenoxyessigsäure	Diuron	Metolachlor
2,6-Dichlorbenzamid	Endosulfan, alpha-	Metoxuron
4-(2,4-Dichlorphenoxy)buttersäure	Endosulfan, beta-	Metribuzin
Aclonifen	Endosulfan-sulfat	Monolinuron
Alachlor	Epoconazol	Parathion-ethyl
Aminomethylphosphons	Esfenvalerat	Pendimethalin
Atrazin	Ethidimuron	Permethrin
Azoxystrobin	Ethofumesat	Picolinafen
Bentazon	Fenoprop	Pirimicarb
Bifenox	Flurochloridon	Prochloraz
Bromacil	Fluroxypyr	Propaquizafop
Bromoxynil	Fluroxypyr-1-methylheptylester	Propazin
Carbendazim	Flurtamone	Propiconazol
Carbetamid	Glufosinat-ammonium	Prosulfocarb
Chloridazon	Glyphosat	Sebuthylazin
Chlortoluron	Haloxypop	Simazin
Cyanazin	Hexazinon	Tebuconazol
Cyfluthrin	Imidaclopid	Tebutam
Cypermethrin	Ioxynil	Terbumeton
Dimoxystrobin-m-säure	Isoproturon	Terbuthylazin
Desethylatrazin	Kresoxim-methyl	Terbutryn
Desethylsebuthylazin	Lambda-Cyhalothrin	Triadimenol
Desethylsimazin	Linuron	Triallat
Desethylterbuthylazin	MCPA	Triclopyr
Desmetryn	MCPB	Trifluralin
Diazinon	Mecoprop	
Dicamba	Mefenpyr-diethyl	

Pflanzenschutzmittel Metaboliten (PSM):

Azoxystrobin-Metabolit ICIA5504/021 R234886	Dimethachlorsäure	Metolachlor-N-2- hydroxyacetamid
Benalaxyl-Metabolit F4	Dimethachlorthiopropionsäure	Metolachlor-N-isopropylsäure
Benalaxyl-Metabolit F8	Dimethenamidessigsäure	Metolachlordicarbonsäure
Benalaxyl-Metabolit M1	Dimethenamidsulfonsäure	Metolachlorsulfoncarbonäure
Benalaxyl_1	Dimethenamidsäure	Metolachlorsulfonsäure Metolachlorsulfonsäure- desmethoxypropyl
Benalaxyl-Metabolit M2	Dimethylsulfamid	
Chlorthalonilamidbezoessäure	Dimoxystrobin-o-säure	Metolachlor_3
Chlorthalonilamiddisulfonsäure	Flufenacetsulfonsäure	Metolachlorsäure Metolachlorsäure- desmethoxypropyl
Chlorthalonilsulfatamid	Metalaxylsäure	Picoxystrobin-Metabolit 3 (R403814)
Desphenyl-chloridazon Dimethachlor-desmethoxyethyl- sulfonsäure	Metalaxylsäure-1-carbonsäure Metazachlorsulfoessigsäure	Quinmeracsäure Terbutylazin-Metabolit CGA 324007 Terbutylazin-Metabolit SYN 545666
Dimethachlorcarbon-sulfonsäure	Metazachlorsulfomethan	
Dimethachlorcarbon-säure	Metazachlorsulfonsäure	
Dimethachlor_6	Metazachlorsäure Metazachlorsäure-1- carbon-säure	Thiaclopridsulfonsäure
Dimethachlordisäure		Tritosulfuron-desamid
Dimethachlorsulfonsäure	Methyl-desphenyl-chloridazon	Tropamezonsäure

Schwermetalle (SM):

Antimon	Chrom	Nickel
Arsen	Eisen	Quecksilber
Blei	Kupfer	Zink
Cadmium	Mangan	

Radioaktivität (R):

Gesamt-Alpha-Aktivität	Rest-Beta-Aktivität	Gamma-Einzelnuclide
Gesamt-Beta-Aktivität	Tritium	

Anhang zu Frage 38

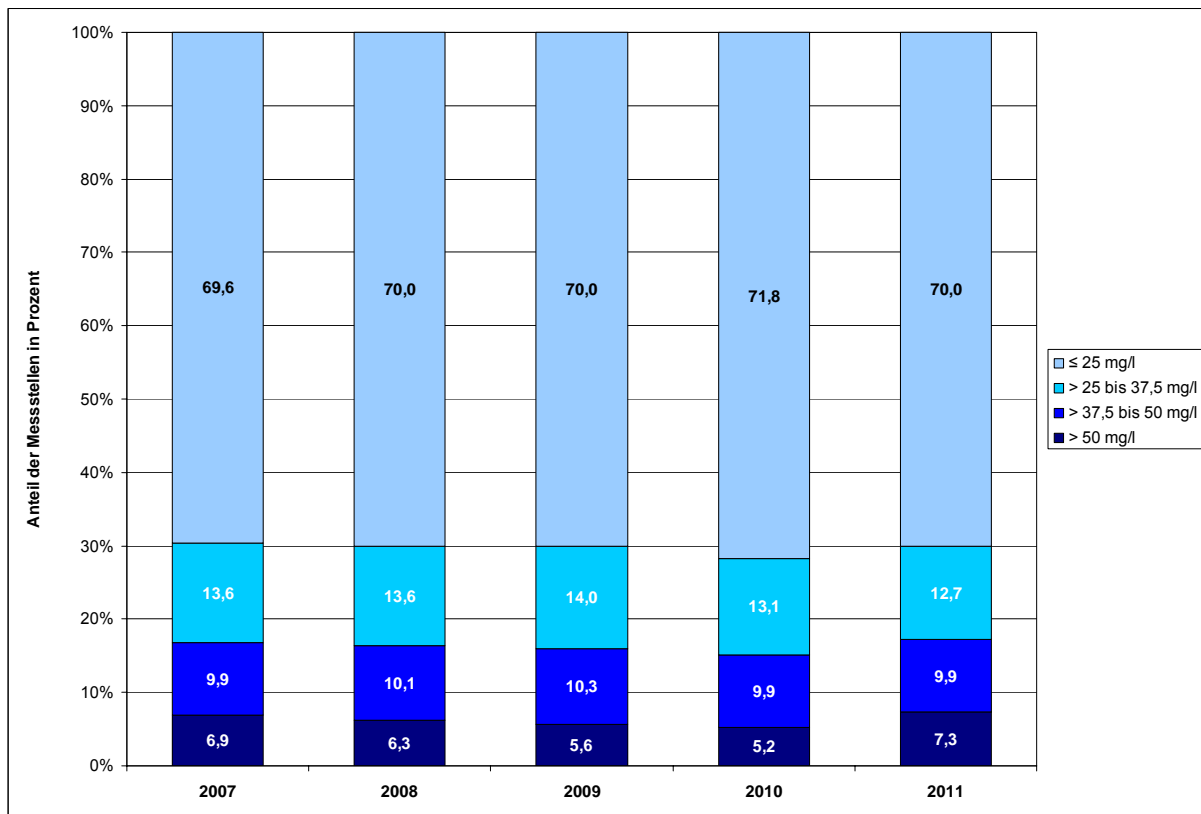


Abbildung 1: Nitratgehalte an Messstellen des WRRL-Überblicksmessnetzes (2007-2011)

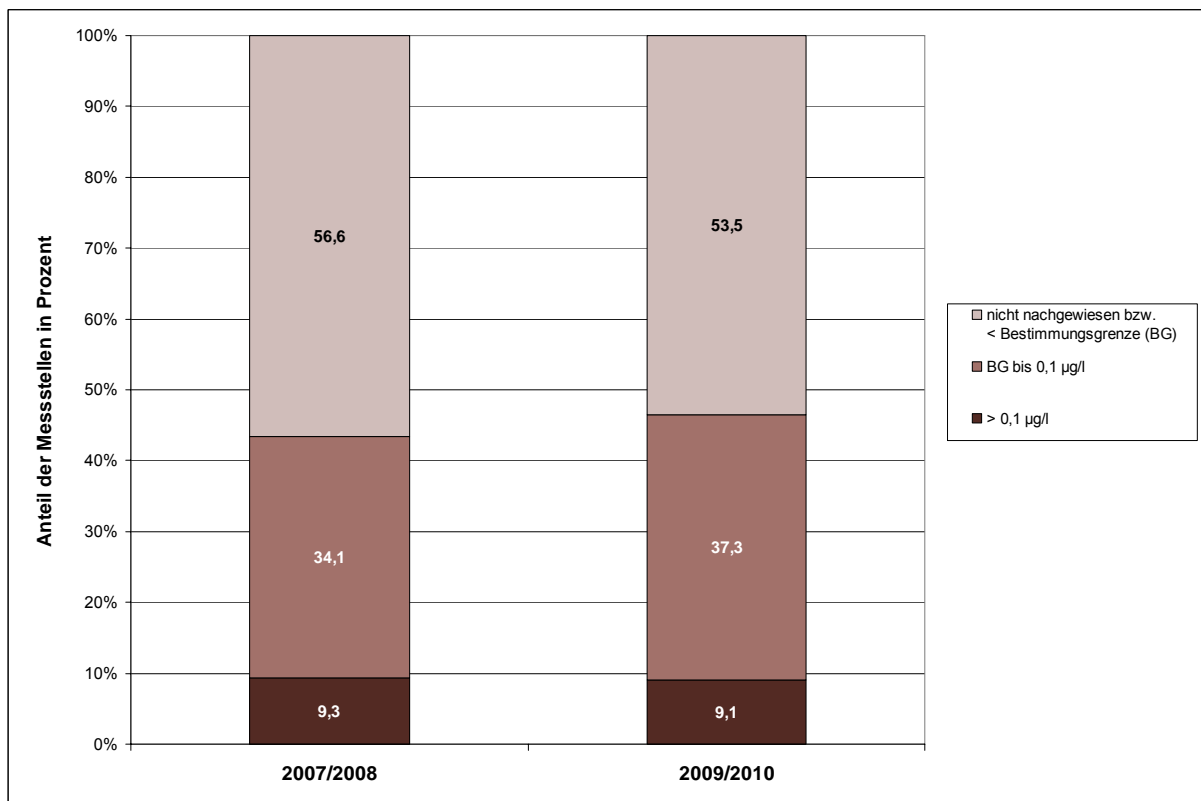


Abbildung 2: Gehalte von Pflanzenschutzmittelwirkstoffen und relevanten Metaboliten an Messstellen des WRRL-Überblicksmessnetzes (Zeiträume 2007/2008 und 2009/2010)

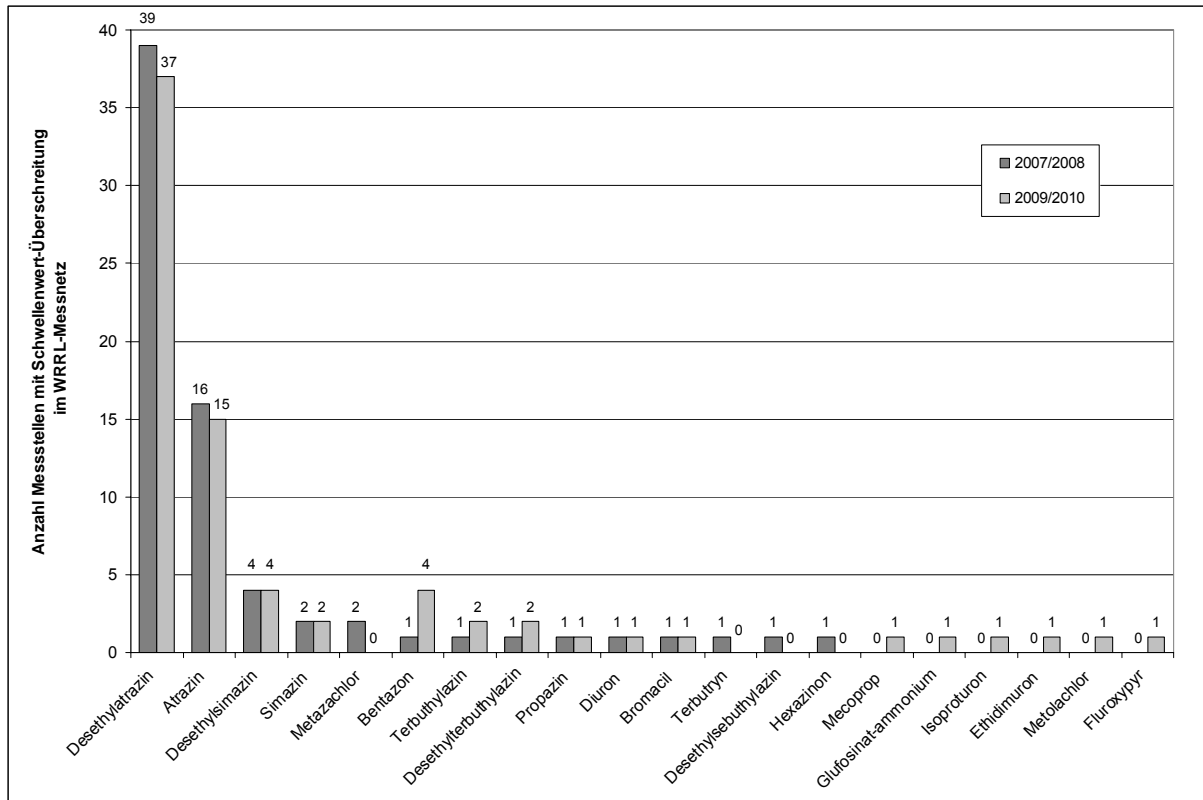


Abbildung 3: Anzahl der Messstellen des WRRL-Messnetzes mit Überschreitung des Schwellenwerts nach Grundwasserverordnung je PSM-Wirkstoff bzw. relevantem Metabolit (Zeiträume 2007/08 und 2009/10)

Anhang zu Frage 42

Regierungsbezirk	Anzahl stillgelegter Wasserfassungen				
	Mikrobiologie	Nitrat	Pflanzenschutzmittel (PSM)	Kombinationen aus Mikrobiologie/Nitrat/PSM	weitere Stoffe
Oberbayern	45	4	7	5	6
Niederbayern	35	14	4	5	4
Oberpfalz	27	31	8	7	5
Oberfranken	44	13	1	9	12
Mittelfranken	32	20	6	10	5
Unterfranken	11	15	4	10	6
Schwaben	177	8	0	6	0
Bayern	371	105	30	52	38

Anzahl der in den letzten 12 Jahren stillgelegten Wasserfassungen je Regierungsbezirk mit Angabe des für die Stilllegung ursächlichen Stoffes

Anhang zu Frage 47

Zeitraum	Gewässer	Gew. ordn.	Gewässerabschnitt		Renaturierte Strecke km	Kurzbeschreibung der Maßnahme
			von FI-km	bis FI-km		
2001 - 2003	Abens	1	2,00	3,00	1,00	Einbau v. Buhnen zur Dynamisierung d. Gewässers
2001 - 2003	Aisch	1	36,20	36,40	0,20	Auensukzession
2001 - 2003	Aisch	1	37,60	37,80	0,20	Durchgängigkeit
2008 - 2010	Aisch	1	42,00	42,10	0,10	Erhaltung guter Zustand
2001 - 2003	Aisch	1	49,00	50,80		Aufforstung Uferstreifen
2008 - 2010	Aisch	1	49,60	50,60	1,00	Gehölzpflanzung
2001 - 2003	Aisch	1	55,70	56,00	0,30	Auensukzession, Durchgängigkeit
2001 - 2003	Aisch	1	56,00	56,10	0,10	Renaturierung Gewässer
2001 - 2003	Aisch	1	57,40	57,60	0,20	Renaturierung Gewässer
2001 - 2003	Aisch	1	57,50	58,00	0,30	Durchgängigkeit
2001 - 2003	Aisch/Flutmulde	1	0,10	0,40	0,30	Auensukzession
2001 - 2003	Aisch/Saulach	1	0,10	0,50	0,40	Durchgängigkeit, Aufforstung
2001 - 2003	Aisch/Schleiflach	1	0,50	0,60	0,10	Renaturierung Gewässer
2001 - 2003	Altmühl	1	36,75	111,38	3,00	Uferrückbau, Umgehungsbaeche
2001 - 2003	Altmühl	1	36,75	111,38		Feuchtreiefgestaltung, Sukzession nach Grunderwerb
2004 - 2005	Altmühl	1	37,25	111,38		Altendorf (Auenrelief- u. Feuchtbiotopgestaltung)
2004 - 2005	Altmühl	1	37,25	111,38		Walting (Auenrelief- u. Altgewässeranlage)
2004 - 2005	Altmühl	1	37,25	111,38		Böhming (Auenrelief- u. Feuchtbiotopgestaltung)
2004 - 2005	Altmühl	1	37,25	111,38		Rebdorf/Wasserzell (Auenrelief- u. Feuchtbiotopgestaltung)
2004 - 2005	Altmühl	1	37,25	111,38		Ausgleichsmaßnahmen RMD-AG (Ottmaringer Moos)Auenrelief- und Feuchtbiotopgestaltung,Uferrückbau u. Entfernung der Steinschüttungen
2001 - 2003	Altmühl	1	132,30	133,20	0,90	Auwald und Renaturierung
2001 - 2003	Altmühl	1	132,30	133,20	0,90	Auwald und Renaturierung
2001 - 2003	Altmühl	1	138,00	138,15	0,15	ökologische Umgestaltung
2008 - 2010	Altmühl	1	138,10	140,50	2,00	Ökologische Umgestaltung Trommetsheim
2004 - 2005	Altmühl	1	140,50	141,33	1,64	ökologische Umgestaltung der Altmühl BA01/02
2001 - 2003	Altmühl	1	141,30	141,95	0,65	Auwald und Renaturierung
2001 - 2003	Altmühl	1	141,30	141,95	0,65	Auwald und Renaturierung
2004 - 2005	Altmühl	1	141,95	142,98	2,81	ökologische Umgestaltung der Altmühl BA04
2008 - 2010	Altmühl	1	143,00	143,70	0,70	Ökologische Umgestaltung Ehlheim
2004 - 2005	Altmühl	1	143,70	144,55	1,83	ökologische Umgestaltung der Altmühl BA06
2008 - 2010	Altmühl	1	144,50	148,40	2,50	Ökologische Umgestaltung Gundelsheim
2001 - 2003	Altmühl	1	150,42	151,50	1,08	Auwald und Renaturierung
2001 - 2003	Altmühl	1	150,62	150,86	0,32	Auwald und Renaturierung
2001 - 2003	Altmühl	1	150,96	151,20	0,34	Auwald und Renaturierung
2001 - 2003	Altmühl	1	151,27	151,50	0,39	Auwald und Renaturierung
2001 - 2003	Altmühl	1	152,05	152,32	0,27	Auwald und Renaturierung
2004 - 2005	Altmühl	1				Flachmulden Herrieden
2001 - 2003	Alz	1	27,70	28,00	0,30	Aufweitung, Wald an der Alz
2004 - 2005	Alz	1	34,00	40,40		Hochwasserabflubereich
2004 - 2005	Alz	1	42,30	42,50	0,20	- "
2004 - 2005	Alz	1	43,70	45,10		Pflege der Vegetation im Ufer- und
2006 - 2007	Alz	1	6200,00	6400,00	0,20	Rückbau der linksseitigen Uferversteinerung zur Reaktivierung der Gewässerdynamik
2004 - 2005	Ammer	1	126,10	126,40	0,30	Umbau Grundwehr in durchgängige Sohlrampe
2004 - 2005	Ammer	1	131,50	132,00		Anbindung der Aue, Flutmulde, Wegeverlegung
2006 - 2007	Ammer	1	143,30	143,90	0,60	Buhnenbau zur Aktivierung der Auendynamik
2006 - 2007	Donau	1	2275,90	2276,00		Rückbau Fährrampe Thundorf
2001 - 2003	Donau	1	2378,50	2379,10	0,60	Stadtgebiet Regensburg:Gebäudeabbruch, Uferrückbau, Vorlandabtrag,Strukturanreicherung
2001 - 2003	Donau	1	2428,00	2427,80		Anlage eines Auegewässers,Seitenarm
2001 - 2003	Donau	1	2508,80	2509,00	0,20	ökologischer Ausbau, Ausgleichsfläche
2006 - 2007	Eger	1	1,00		0,03	Umgehungsgerinne Hammermühle
2006 - 2007	Eger	1	3,00		0,06	Umgehungsgerinne Pfeiffermühle
2001 - 2003	Eger	1	13,40	14,00		Auwaldbegründung
2006 - 2007	Eger	1	14,60		0,04	Umgehungsgerinne Hendelhammer
2001 - 2003	Fränk. Saale	1	1,46	1,48	0,02	2002 Wehr in Gemünden, Rampe
2001 - 2003	Fränk. Saale	1	10,75	11,00	0,25	2001 Mäander aktiviert
2008 - 2010	Fränkische Saale	1	7,25	7,50	0,10	Umgebungsbach, Dorfmühle Wolfsmünster
2001 - 2003	Fränkische Saale	1	24,20	24,40	0,20	Wiederherstellung der Durchgängigkeit in Diebach
2001 - 2003	Fränkische Saale	1	27,70	28,00	0,30	Entnahme von Uferverbau, Vorlandabtrag bei Hammelburg
2001 - 2003	Fränkische Saale	1	29,10	29,20	0,10	Wiederherstellung der Durchgängigkeit Herrenmühle
2001 - 2003	Fränkische Saale	1	37,50	37,80	0,10	Entnahme von Uferverbau, Vorlandabtrag bei Westheim
2001 - 2003	Fränkische Saale	1	41,70	41,80	0,10	Wiederherstellung der Durchgängigkeit in Elfershausen
2001 - 2003	Fränkische Saale	1	47,60	47,80	0,20	Gewässer- u. Vorlandumgestaltung bei Aura
2001 - 2003	Fränkische Saale	1	49,70	50,00	0,10	Gewässer- u. Vorlandumgestaltung bei der Karwinkelmühle
2001 - 2003	Fränkische Saale	1	50,00	50,20	0,20	Wiederherstellung der Durchgängigkeit an der Karwinkelmühle
2001 - 2003	Fränkische Saale	1	50,40	50,90	0,50	Gewässer- u. Vorlandumgestaltung bei Euerdorf
2001 - 2003	Fränkische Saale	1	56,20	56,50	0,30	Gewässer- u. Vorlandumgestaltung am Golfplatz Bad Kissingen
2001 - 2003	Fränkische Saale	1	58,70	58,90	0,20	Wiederherstellung der Durchgängigkeit der Lindesmühle
2001 - 2003	Fränkische Saale	1	59,20	59,50		Gewässer- u. Vorlandumgestaltung im Luitpoldpark, Bad Kissingen

2001 - 2003	Fränkische Saale	1	62,40	62,50	0,10	Wiederherstellung der Durchgängigkeit der Unteren Saline
2001 - 2003	Fränkische Saale	1	62,90	63,10	0,20	Verlegung an der Nordbrücke in Bad Kissingen
2001 - 2003	Fränkische Saale	1	63,60	64,10	0,50	Verlegung an der Theresienquelle, Bad Kissingen
2001 - 2003	Fränkische Saale	1	68,10	68,30	0,20	Wiederherstellung der Durchgängigkeit am Luitpoldsprudel
2001 - 2003	Fränkische Saale	1	70,80	70,95	0,40	Wiederherstellung eines Mänders bei Aschach
2001 - 2003	Fränkische Saale	1	81,10	81,20	0,10	Wiederherstellung der Durchgängigkeit in Roth
2006 - 2007	Fränkische Saale	1	85,70	85,90	0,20	Durchgängigkeit Unterebersbach, Saalmühle
2001 - 2003	Fränkische Saale	1	86,70	87,20	0,50	Vorlandabtrag, Rhenendurchbruch
2001 - 2003	Fränkische Saale	1	87,30	87,50	0,20	Vorlandabtrag, Rhenendurchbruch
2004 - 2005	Große Laber	1	16,40	17,20	0,80	Vorlandabgrabung Mötzing - Haidenkofen
2001 - 2003	Günz	1	35,25	35,40		Herstellung von Altwasserstrukturen und wechselfeuchten Zonen
2001 - 2003	Günz	1	48,40	48,85	0,45	-"- Durchgängigkeit, Laufverlängerung, Anbindung Aue
2004 - 2005	Haidenaab	1	6,00	6,10	0,10	Wiederherstellung der Durchgängigkeit
2004 - 2005	Haidenaab	1	16,00	17,00	1,00	Rückbau der Ufersicherung
2001 - 2003	Hartlaber	1			0,63	Gemeindebereich Sünching: Bodenabtrag, Laufverlängerung, Durchgängigkeit verbessert
2006 - 2007	Iller	1	15,60	13,80	1,60	Reaktivierung der Eigendynamik durch Entfernen der Ufersicherung (Fkm 14.6 bis 13.8) und techn. Aufweitung mit Einbau eines "Offenen Deckwerks" zur Sohlstabilisierung (Fkm 15.6 bis 14.6); Rückverlegung der Uferbegleitwege
2006 - 2007	Iller	1	16,80	15,80	0,80	Reaktivierung der Eigendynamik durch Entfernen der Ufersicherung und Rückverlegung der Uferbegleitwege
2006 - 2007	Iller	1	28,00	27,40	0,00	Ausgleichsmaßnahme für Rampenbau bei Fkm 16.4 und 15.8
2004 - 2005	Iller	1	94,80	95,20	0,40	Uferweg verlegen, Ufersicherung entfernen
2004 - 2005	Iller	1	125,00	122,00	2,30	Illerverlegung, Aufweitungen
2001 - 2003	Iller	1	127,00	124,60	2,40	Seifen
2001 - 2003	Iller	1	130,60	127,20	3,40	Aufweitungen Immenstadt
2004 - 2005	Iller	1	132,00	130,00	2,00	Blaichach Los 2, Aufweitungen, Deichrückverlegung
2001 - 2003	Iller	1	133,60	133,00	0,60	Blaichach; Los 1
2001 - 2003	Iller	1	134,00	138,00	4,00	Sonthofen; Los 1 + Teile Los 2
2006 - 2007	Iller	1	134,50	135,00	0,50	Ausbaggerung Altwasser
2004 - 2005	Iller	1	141,40	138,00	3,40	Sonthofen Los 2, Aufweitungen, Deichrückverlegung
2004 - 2005	Iller	1	146,80	147,00	0,20	Gewässeraufweitung am Illerursprung
2001 - 2003	Iller	1	149,90	147,06	0,16	Gewässeraufweitung, Uferabflachung
2006 - 2007	Inn	1	100,20	100,50	0,30	Einbau einer Schüttsteinschwelle zur Reaktivierung der Gewässerdynamik
2001 - 2003	Inn	1	106,10	106,90	0,80	Förderung der Eigendynamik
2001 - 2003	Inn	1	109,50	110,70	1,20	Erzeugung von Seitenerosion
2001 - 2003	Inn	1	115,00	115,90	0,90	Uferrückbau, Querbauwerk zur
2006 - 2007	Inn	1	115,20	115,60	0,40	Sohlstützungen/Neuanpflanzungen
2004 - 2005	INN	1	115,80	116,20	0,40	Uferrückbau, Rampe, Flächenumgestaltung
2006 - 2007	Inn	1	121,40	122,00	0,60	Aktivierung Aurinne/Laufverlängerung
2006 - 2007	Inn	1	123,80	125,40	1,60	Sohlstützung/Aktivierung/Seitenerosion
2006 - 2007	Inn	1	126,00	126,30	0,30	Rückbau/Ufersicherung/Ökumgestaltung
2006 - 2007	Isar	1	0,00	8,50		Gesschiebezugabe
2006 - 2007	Isar	1	2,80	3,40		Umwandlung von Pappelmonokulturen
2004 - 2005	Isar	1	3,40	3,80		- Renaturierung Isarvorland re. uw. Plattling
2006 - 2007	Isar	1	4,00	4,2 li		Rückbau Sommerdeich am Albertswasen
2004 - 2005	Isar	1	8,10	8,40		- Renaturierung Isarvorland li. Plattling
2006 - 2007	Isar	1	9,20	9,6 re		Renaturierung rechtes Isarvorland
2008 - 2010	Isar	1	95,40	98,20	2,40	Uferrückbau: Isar 2020 FS202.3c Teil 1 (A/E-Maßnahme für BA 08); Aufforstung: A/E-Maßnahme für BA 08, BA 05b Teil 1, BA 11
2001 - 2003	Isar	1	100,00	103,00	2,00	Isar2020 GEP BA1 Rosenau
2001 - 2003	Isar	1	106,00	107,00	0,00	Isar2020 GEP BA2 Hangenham
2008 - 2010	Isar	1	148,40	148,85	0,45	Isar-Plan
2006 - 2007	Isar	1	149,60	150,20	0,60	Isar-Plan
2004 - 2005	Isar	1	150,10	150,70	0,60	Isarplan
2001 - 2003	Isar	1	156,00	150,00	6,00	Isarplan
2006 - 2007	Isar	1	175,80	176,40	0,50	Aktivierung eines ehemaligen Seitenarms
2001 - 2003	Isar	1	194,10		0,10	Anbindung Laichgewässer
2001 - 2003	Isar	1	194,30		0,10	Anbindung Laichgewässer
2001 - 2003	Isar	1	196,70	197,20	0,50	Reaktivierung Altarm
2004 - 2005	Isar	1	198,90	199,10	0,15	Fischaufstiegshilfe am Kraftwerk Bad Tölz
2001 - 2003	Isar	1	207,90		0,10	Anbindung Laichgewässer
2004 - 2005	Isar	1	209,00	209,00	0,15	Anbindung Altwasser Schlegldorf
2001 - 2003	Isar	1	209,60		0,10	Anbindung Laichgewässer
2006 - 2007	Isar	1	210,90	211,20	0,30	Kiesbankmobilisierung
2006 - 2007	Isar	1	213,90	214,20	0,30	Kiesbankmobilisierung
2001 - 2003	Itz	1	13400,00	14500,00	1,20	Ökologischer Gewässerausbau, Flusslaufverlängerungen, Auensukzession mit naturn. Umgestalt.
2001 - 2003	Itz	1	19200,00	20200,00	0,80	Vorbeugender Hochwasserschutz, Flusslaufverlängerungen, Geländeabträge, Auensukzession
2001 - 2003	Landshut	1	2,4	4,0	1,60	Naturnahe Umgestaltung d. Pfettrachgerinnes
2001 - 2003	Loisach	1	8,60		0,30	Altwasseranbindung
2006 - 2007	Loisach	1	23,88	24,05	0,20	Aktivierung Altwasser bei Fletzen
2001 - 2003	Loisach	1	29,00	31,20	0,40	Herstellen der Durchgängigkeit

2008 - 2010	Main	1	258,20	259,60	1,33	Umgehungsbach an der Staustufe Randersacker
2001 - 2003	Main	1	408100,00	410000,00	0,10	Flusslaufverlängerung bei Unterbrunn, Auensukzession mit naturnaher Umgestaltung
2001 - 2003	Main	1	408100,00	410000,00	0,10	Flusslaufverlängerung bei Unterbrunn, Auensukzession mit naturnaher Umgestaltung
2004 - 2005	Main	1	408100,00	410000,00	0,20	Flusslaufverlängerung bei Unterbrunn, Auensukzession mit naturnaher Umgestaltung
2006 - 2007	Main	1	408100,00	410000,00	0,20	Flusslaufverlängerung bei Unterbrunn, Auensukzession
2006 - 2007	Main	1	410800,00	412000,00	0,90	VHWS Ebensfeld BA 01 - Vorlandabträge, Entsteinung, Förderung der Eigendynamik
2004 - 2005	Main	1	424000,00	428000,00	0,80	Ausgleichsmaßnahme Autobahn A73, Aufweitung, Vorlandabträge
2006 - 2007	Main	1	424600,00	425300,00	0,70	Auenflutmulde Reundorf - im Zuge der A73
2001 - 2003	Main	1	432900,00	432900,00		Renaturierte Aue in Verbindung mit Umgehungsgerinne Oberwallenstadt
2004 - 2005	Main	1	434800,00	435400,00	0,40	Ausgleichsfläche HWF Michelau, Vorlandabträge, Aufweitungen, Entsteinung, Flutmuldenanlage
2001 - 2003	Main	1	443900,00	444100,00	0,20	im Rahmen v. HWF Horb, Altwasseranlage und Auensukzession
2006 - 2007	Main	1	409500,00	410400,00	0,90	Flutmulde A 73 Ebensfeld - bei KA
2004 - 2005	MANGFALL	1	9,40	9,60		Ausgleichspflanzung HWS RO BA 08
2006 - 2007	Mindel	1	33,10	34,00	1,55	Reaktivierung der natürlichen Funktions- und Leistungsfähigkeit des Gewässerökosystems Mindel unter Einbeziehung der Aue. Vernetzung von Gewässer und Aue, sowie die Verbesserung des natürlichen Hochwasserrückhaltes. Eigendynamische Entwicklung
2004 - 2005	Naab	1	43,40	43,60	0,20	Durchgängigkeit; Wehr in Stegen; Errichtung Umgehungsbach
2001 - 2003	Naab	1	53,20	53,40	0,25	Umgehungsbach Etmansdorf
2004 - 2005	Naab	1	80,70	80,80	0,10	Durchgängigkeit; Wehr in Untersteinbach; Errichtung Umgehungsbach
2004 - 2005	Naab	1	87,50	87,61	0,11	Durchgängigkeit; Wehr in Unterköblitz; Umgehungsbachverlängerung
2006 - 2007	Naab	1	11+240	11+340	0,10	Durchgängigkeit KW Pielenhofen
2006 - 2007	Naab	1	17+760	17+960	0,20	Durchgängigkeit KW Heitzenhofen
2001 - 2003	Paar	1	0,00	64,20	2,00	Uferrückbau, Laufverlängerung
2001 - 2003	Paar	1	0,00	64,20		Feuchtreliëfgestaltung, Sukzession nach Grunderwerb
2001 - 2003	Pegnitz	1	2,50	3,20	0,90	ökologische Umgestaltung; Laufveränderung
2001 - 2003	Pegnitz	1	3,40	6,80	3,50	ökologische Umgestaltung; Laufveränderung
2004 - 2005	Regen	1	44,20	44,80	0,60	Rückbau Steinwurf
2001 - 2003	Regnitz	1	24400,00	24600,00	0,20	Gewässeraufweitung und Geländeabträge
2004 - 2005	Rodach	1	15,60	15,70	0,10	Herstellung der Durchgängigkeit in Form eines Bypasses
2001 - 2003	Rodach	1	16,97	17,90	0,94	ökologischer Ausbau i.d. Stadt Kronach mit Lauterverlängerung
2004 - 2005	Rodach	1	4200,00	4300,00	0,10	Ausgleichsmaßnahme Kläranlage Redwitz
2001 - 2003	Rodach	1	5400,00	5600,00	0,20	Vorbeugender Hochwasserschutz, Auensukzession mit naturnaher Umgestaltung
2001 - 2003	Rodach	1	5600,00	5700,00	0,10	Vorbeugender Hochwasserschutz, Auensukzession mit naturnaher Umgestaltung (Fläche Göldel)
2001 - 2003	Rodach	1	7000,00	7100,00	0,10	Ökologischer Gewässerausbau in Verbindung mit Grabeneinmündung
2001 - 2003	Rodach	1	7400,00	8000,00	0,50	Vorbeugender Hochwasserschutz, Auensukzession mit naturnaher Umgestaltung
2006 - 2007	Röslau	1	11,40		0,07	Umgehungsgerinne Wiesenmühle
2006 - 2007	Röslau	1	12,10		0,02	Rückbau Wehranlage Nagelfabrik Künzel
2006 - 2007	Röslau	1	13,10		0,03	Raugerinne Beckenpass Elisensfels
2004 - 2005	Rott	1	5,10	-----	-----	Altwasserpflege
2004 - 2005	Rott	1	6,00	6,60	0,60	Entfernung des harten Verbaues, Uferrenaturierung, Flutmulden.
2004 - 2005	Rott	1	6,10	6,60	0,50	Rückbau Ufersicherung und Abflachen der Ufer; Förderung der Eigendynamik und Verbesserung der Gewässerstruktur. Sukzession mit Ziel Auwald
2001 - 2003	Rott	1	11,00	11,30	0,30	Ökolog. Vorlandumgestaltung
2001 - 2003	Rott	1	12,00	12,20	0,20	Altwaasserpflege
2001 - 2003	Rott	1	13,80	14,00	0,20	Ökolog. Umgestaltung
2004 - 2005	Rott	1	13,80	14,20	0,40	Entfernung des harten Verbaues, Uferrenaturierung, Flutmulden.
2004 - 2005	Rott	1	25,60	-----	-----	Räumung des Schlammfanges
2006 - 2007	Rott	1	40,28	40,33	0,05	Umgestaltung beschädigter Sohlrampe
2006 - 2007	Rott-Flutkanal	1	72,50		0,02	Umgestaltung beschädigter Absturz
2006 - 2007	Rott-Flutkanal	1	72,64		0,02	Umgestaltung beschädigter Absturz
2004 - 2005	Saalach	1	11,75	20,60	1,00	Bewuchspflege mit teilweiser Uferumgestaltung
2004 - 2005	Saalach	1	31,70	31,90	0,20	Ufer Umgestaltung, (Steinwurf mit Bühnen)
2001 - 2003	Saalach	1	31,81	31,85	0,04	Ökologische Aufwertung d. Ufer, Einbau v. Bühnen
2001 - 2003	Saalach	1	32,20	32,80	0,60	Ökologische Aufwertung d. Ufer, Einbau v. Bühnen
2001 - 2003	Saalach Marzoller Au	1	12,40	14,80	2,40	Altwasser (Erhaltung, Pflege)
2004 - 2005	Sächs. Saale	1	44,31	44,33	0,02	Herstellung der Durchgängigkeit mit einer Tierwanderhilfe neben dem Wehr

2006 - 2007	Sächs. Saale	1	47,52	48,80	1,28	vorb. HW-Schutz, Verlängerung der Gewässerstrecke durch zusätzliche Mäander und Altwasser, Selbstentwicklung des Gewässers in der Aue durch ökologische Vorlandgestaltung
2001 - 2003	Sächsische Saale	1	41,60	43,70	1,25	vorb. HW-Schutz Oberkotzau
2001 - 2003	Salzach	1	30,20	30,30		Aufforstung Roibach
2001 - 2003	Salzach	1	30,90	34,40	3,50	Reaktivierung Aue
2004 - 2005	Salzach	1	33,00	36,00	2,00	Reaktivierung der Auen
2004 - 2005	Salzach	1	34,60	35,20	0,60	Reaktivierung der Auen (Haslau)
2001 - 2003	Salzach	1	54,60	59,30	4,70	Wiederbewässerung Mittergraben Vernetzung verlandete Seitenarme
2004 - 2005	Salzach	1	57,40	59,30	3,40	Wiederbewässerung Mittergraben; Vernetzung verlandeter Seitenarme
2006 - 2007	Salzach	1	41179,00	40936,00		Aufforstung Neugründung Auwald / Altwasser
2006 - 2007	Salzach	1	34,4	36,00	1,60	Vorlandreaktivierung Salzach
2001 - 2003	Schmutter	1	13,90	14,30	0,40	Wiederherstellung der Durchgängigkeit
2004 - 2005	Schmutter	1	14,00	16,30	2,30	Wiederherstellung der Durchgängigkeit durch Fischbach, Gewässerstrukturverbesserungen durch Einbau von Totholz
2001 - 2003	Schmutter	1	17,50	18,00	0,50	Wiederherstellung der Durchgängigkeit
2006 - 2007	Schmutter	1	19,40	19,80	0,40	Wiederh. d. Durchgängigkeit d. Fischbach
2001 - 2003	Schmutter	1	20,40	21,80	1,40	Förderung natürlicher Auenlandschaft
2006 - 2007	Schmutter	1	22,80	23,00	0,20	Wiederh. d. Durchgängigkeit d. Fischbach
2001 - 2003	Schmutter	1	23,80	24,20	0,40	Förderung natürlicher Auenlandschaft
2004 - 2005	Schwarzach	1	24,86	25,06	0,20	Durchgängigkeit; Wehr in Girnitz; Wiederherstellung Nebenarm
2001 - 2003	Steinach	1	21,00	21,80	0,80	Selbstentwicklung der Gewässer
2001 - 2003	Steinach	1	2800,00	2900,00	0,10	Gewässeraufweitung und Geländeabträge
2001 - 2003	Tauber	1	81,75	81,82	0,07	2003 Uferaufweitung u. -abflachung
2004 - 2005	Tiroler Achen	1	0,20	0,70		Pflege der Vegetation im Ufer- und
2004 - 2005	Tiroler Achen	4	4,40	4,60	0,20	Rückbau der Ufersicherung und ökologische
2004 - 2005	Tiroler Achen	1	12,20	12,40		Hochwasserabflußbereich
2004 - 2005	Tiroler Achen	4	13,40	13,50	0,10	Umgestaltung
2001 - 2003	Tiroler Achen	1	16,40	17,60	1,20	Ökologische Umgestaltung Tiroler Achen, links - Raiten
2004 - 2005	Tiroler Achen	1	18,60	19,00		Hochwasserabflußbereich
2001 - 2003	Tiroler Achen	1	20,00	21,00	1,00	Ökologische Umgestaltung Ufer
2006 - 2007	Tiroler Achen	1	41015,00	41016,00	1,00	Rückbau der linksseitigen Uferversteinerung und Abtrag des linken Ufers zur Reaktivierung der Gewässerdynamik
2004 - 2005	Traun	1	0,10	0,40	0,30	Umgestaltung
2004 - 2005	Traun	1	2,80	3,00	0,20	- "
2004 - 2005	Traun	1	5,70	5,90		Umstellen auf standorttypischen Bestand
2004 - 2005	Traun	1	6,80	7,20	0,40	Umgestaltung
2004 - 2005	Traun	1	7,20	9,30		Pflege der Vegetation in Uferbereichen und
2001 - 2003	Traun	1	9,00	9,20	0,20	Förderung biologischer Wirksamkeit, Uferumgestaltung Aufweitung
2001 - 2003	Traun	1	10,40	10,80	0,40	Altwässer (Erhaltung und Pflege)
2004 - 2005	Traun	1	21,00	25,60		Pflege und Förderung natürlicher
2004 - 2005	Traun	1	23,60	24,20	0,60	Rückbau der Ufersicherung und ökologische
2004 - 2005	Traun	1	24,40	24,60	0,20	Rückbau der Ufersicherung und ökologische
2004 - 2005	Traun	1	26,20	28,00		Pflege und Förderung natürlicher Auenlandschaft
2006 - 2007	Traun	1	5000,00	5500,00	0,50	naturnahe Umgestaltung
2006 - 2007	Traun	1	5500,00	5700,00	0,20	naturnahe Umgestaltung
2006 - 2007	Traun	1	9200,00	9500,00	0,30	Rückbau der Uferböschung und ökologische Ufergestaltung
2006 - 2007	Traun	1	15800,00	16000,00	0,20	naturnahe Umgestaltung
2006 - 2007	Traun	1	20400,00	20600,00	0,20	Ufergestaltung und Aktivierung Altwasser
2006 - 2007	Traun	1	23400,00	23800,00	0,40	Rückbau der Ufersicherung und naturnahe Umgestaltung
2006 - 2007	Traun	1	24400,00	24600,00	0,20	Rückbau der Uferböschung und ökologische Umgestaltung
2001 - 2003	Vils	1	0,00	0,60	0,60	Bewuchsfreistellung auf ca. 0,6 ha
2006 - 2007	Vils	1	5,40	7,20	1,65	Redynamisierung der Aue
2006 - 2007	Vils	1	7,20	7,20	0,50	Brückenaufweitung (Neubau) zur Verbesserung der terrestrischen Durchgängigkeit
2001 - 2003	Vils	1	7,80	7,90	0,10	Entfernung harter Verbau, HW-Gerinnemodellierung
2004 - 2005	Vils	1	7,90	8,20	----	Vorlandumgestaltung zur Ausbildung eines vielfältigen Reliefs, Verbesserung des Retentionsraumes, Bepflanzung in Teilbereichen
2004 - 2005	Vils	1	10,40	11,05	0,65	Durchgängigkeit; Wehr Emhof; Errichtung Umgehungsbach
2004 - 2005	Vils	1	14,30		----	Anbindung Altwasser
2004 - 2005	Vils	1	15,90	16,02	0,12	Durchgängigkeit; Wehr Harschhof; Errichtung Umgehungsbach
2001 - 2003	Vils	1	17,20	17,40	0,20	Abflussprofilertüchtigung
2001 - 2003	Vils	1	17,50	19,30	1,80	Bewuchsfreistellung auf ca. 1,8 ha einschl. Wurzelstockentfernung
2001 - 2003	Vils	1	18,20	19,20	1,00	Herstellung der Durchgängigkeit
2001 - 2003	Vils	1	25,40	25,80		Zusammenarbeit mit Umweltst. Kloster Ensdorf
2004 - 2005	Vils	1	38,45	38,55	0,10	Durchgängigkeit; Wehr Drahthammer; Erweiterung des bestehenden Umgehungsbaues
2006 - 2007	Vils	1	6+200	6+350	0,15	Durchgängigkeit KW Traidendorf

2004 - 2005	Vils/Sulzbach	1	15,00	15,40	1,80	Ökologische Aufwertung der Sulzbachmündung; Durchgängigkeit, Eigendynamik, Sohlanhebung, Neuschaffung und Optimierung des Auenlebensraumes
2004 - 2005	Waldnaab	1	130,10	130,20	0,10	Wiederherstellung der Durchgängigkeit
2004 - 2005	Waldnaab	1	132,80	132,90	0,10	Wiederherstellung der Durchgängigkeit
2001 - 2003	Wanderhilfen	1			13,00	Herstellung der Durchgängigkeit an verschiedenen Gew. I durch Wanderhilfen
2008 - 2010	Wern	1	6,90	7,40	0,50	Gewässerstrukturierungen, Vorlandabtrag
2008 - 2010	Wern	1	11,37	11,45	0,10	Gewässerstrukturierungen, Vorlandabtrag
2001 - 2003	Wern	1	13,40	14,10	0,70	2001 Uferaufweitung u. -abflachung
2006 - 2007	Wertach	1	4,10	4,70	0,60	Wertach vital, Gewässeraufweitung, ökol. Umgestaltung, Umbau Wehr in Rampe z. Herstellung Durchgängigkeit
2004 - 2005	Wertach	1	4,70	5,00	0,30	Bau "Musterstrecke" Wertach vital II
2006 - 2007	Wertach	1	8,20	8,30	0,10	Uferabflachung, ökologische Umgestaltung
2006 - 2007	Wertach	1	8,30	9,00	0,70	Wertach vital, Umgehungsgerinne z. Herstellung Durchgängigkeit
2006 - 2007	Wertach	1	8,30	9,00	0,70	Wertach vital, Gewässeraufweitung, ökol. Umgestaltung
2004 - 2005	Wertach	1	9,00	11,00	2,00	Wertach vital I, Sanierung raue Rampe bei FI-km 11,0 Flussaufweitung und Einbau offenes Deckwerk FI-km 11,0 - 9,0
2001 - 2003	Wertach	1	11,80	13,00	1,20	Bau von 2 Sohlrampen zur Sohlstabilisierung dazwischen Entnahme Uferversteinung (freie Entwicklungsstrecke)
2006 - 2007	Wertach	1	11,80	11,00	0,80	Wertach vital, Gewässeraufweitung, ökol. Umgestaltung
2001 - 2003	Wiesent	1	7500,00	7600,00	0,10	Ökologischer Gewässerausbau in Verbindung mit Umgehungsgerinne und Altwasseranlage
2001 - 2003	Wiesent	1	9600,00	10300,00	0,50	Flusslaufverlängerung, Auensukzession mit naturnaher Umgestaltung
2001 - 2003	Wörnitz	1				Tümpel und Mulden, Gde. Wassertrüdingen
2006 - 2007	Würm	1	20,38	20,54	0,30	ökologischer Gewässerausbau, Gemeinde Gräfelfing,
2004 - 2005	Zusam	1	0,00	0,65	0,65	Uferabflachung, ökologische Umgestaltung
2006 - 2007	Zusam	1	3,40	3,80	0,50	naturschutzfachl. Ersatzmaßnahme für Deichsanierung in Tapfheim
2004 - 2005	Zusam	1	8,60	8,80	0,20	Verbesserung Durchgängigkeit, ökologischer Ausbau, Laufverlängerung
2001 - 2003	Aalbach	2	19,20	19,45	0,25	2003 Uferaufweitung u. -abflachung
2004 - 2005	Ach	2	11,50	11,60	0,10	Bau eines Fischpasses
2004 - 2005	Ach	2	13,70	13,80	0,10	Rückbau Wehranlage in raue Rampe
2001 - 2003	Aisch	2	62,60	62,80	0,20	Auensukzession
2001 - 2003	Aisch	2	69,10	69,40	0,30	Durchgängigkeit
2008 - 2010	Aisch	2	71,00	72,70	1,70	Erhaltung guter Zustand
2008 - 2010	Aisch	2	73,00	75,50	2,50	Erhaltung guter Zustand
2008 - 2010	Aisch	2	77,60	77,80	0,20	Erhaltung guter Zustand
2008 - 2010	Aisch	2	80,90	81,00	0,10	Erhaltung guter Zustand
2008 - 2010	Aischflutkanal	2	10,80	11,30	0,48	BA 02 - Auerenaturierung
2008 - 2010	Aischflutkanal	2	12,43	13,40	0,95	BA 01 - Auerenaturierung
2001 - 2003	Aisch-Flutkanal	2	8,80	9,60		Aufforstung Uferbegleitpflanzung
2001 - 2003	Aiterach	2	1,00	2,00	1,00	Staulegung, naturnaher Bachverlauf
2006 - 2007	Aiterach	2	18,10	18,30	0,20	Renaturierung bei Fußmühle-Niedersunzing
2006 - 2007	Altbach	2	5,45		0,02	Umgestaltung beschädigte Sohlrampe
2008 - 2010	Alte Aisch	2			0,50	Erhaltung guter Zustand
2004 - 2005	Altmühl	2				Grabenauflagerung Herrieden
2001 - 2003	Anlauter	2	0,00	23,87		Sukzession nach Grunderwerb
2001 - 2003	Aschaff	2	0,00	1,68	0,60	Auf rund 600 m Länge wurde ein neues gewundenes Bett für die Aschaff geschaffen. Die Aschaff mündet ohne Umweg über ein techn. Bauwerk, das den natürlichen Wandetrieb der Fließgewässertiere behindert, in den Main. Gleichzeitig wurde das bisherige Gerinne verfüllt.
2001 - 2003	Aschaff	2	6,23	6,88	0,65	Ausgleichsmaßnahme für BAB 3 (Neugestaltung des Gewässerverlaufs, Altarm)
2001 - 2003	Attel	2	8,80	9,20	0,40	Wiederbeleben von Auen, Altwässer
2006 - 2007	Attel, Mühlbichl	2			0,20	Uferabflachung, Fischunterstände
2001 - 2003	Aubach	2	3,50	3,60	0,10	2003 E-Werk Keppler, Partenstein, Umlaufbach
2001 - 2003	Aura	2	1,20	1,30	0,10	2001/2002 Obere Mühle, Burgsinn, Umlaufbach
2001 - 2003	Aurach	2	8,80	9,20	0,40	Renaturierung Aurach in Herzogenaurach
2001 - 2003	Aurach	2	16,80	17,40	0,60	Auensukzession
2001 - 2003	Bahra	2	2,20	2,70	0,50	Laufverlängerung
2006 - 2007	Bahra	2	4,08	4,20	0,14	Ökologische Umgestaltung bei Bahra
2006 - 2007	Bahra	2	5,00	5,50	0,57	Ökologische Umgestaltung bei Hendingen
2001 - 2003	Bahra	2	6,20	6,60	0,40	Laufverlängerung
2004 - 2005	Baunach	2	30,80	31,30	0,50	Umgehung Schneidmühle, Kraisdorf
2001 - 2003	Bibart	2	1,20	1,50	0,30	Auensukzession
2001 - 2003	Bibart	2	1,70	2,20		Auensukzession, Durchgängigkeit
2008 - 2010	Bibart	2	5,62	5,99	0,15	Auerenaturierung
2008 - 2010	Bibert	2	22,60	22,80	0,20	Verlegung wegen Nähe zur Straße
2006 - 2007	Bina	2	6,90		0,02	Umgestaltung beschädigter Absturz

2006 - 2007	Bina	2	7,05		0,02	Umgestaltung beschädiger Absturz
2004 - 2005	Bogenbach	2	2,15	2,22	0,12	Wiederherst. Gewässerschleife bei Autsdorf
2004 - 2005	Bogenbach	2	8,40	8,45	0,10	Wiederherst. Gewässerschleife uw. Hofdorf
2001 - 2003	Breitbach	2	0,67	0,68	0,01	2001 Wehr, Marktbreit; Rampe
2001 - 2003	Creußen	2	15,90	16,60	0,70	Renaturierung und Retentionsraumschaffung durch Rückbau alter Fischteiche
2001 - 2003	Ebrach	2	7,60	7,70	0,10	Wehr beseitigt, Sohlrampe
2004 - 2005	Ecknach	2	2,65	2,70	0,05	Wiederherstellung Durchgängigkeit, Umbau von zwei Abstürzen
2004 - 2005	Ecknach	2	7,40	8,40	1,00	Anregung der Eigenentwicklung, Einbau von Störelementen
2001 - 2003	Eger	2	6,75	6,85	0,10	Wiederherstellung der Durchgängigkeit
2001 - 2003	Eger	2	6,80			Wiederherstellung der Durchgängigkeit
2001 - 2003	Eger	2	7,75	7,85	0,10	Wiederherstellung der Durchgängigkeit
2004 - 2005	Eger	2	8,10	8,25		Wiederherstellung eines naturnahen Auereliefs
2001 - 2003	Eger	2	8,14	8,26		Förderung natürlicher Auenlandschaft
2001 - 2003	Eger	2	15,70	15,90		Auwaldbegr. Anlegen v.Flutmulden
2001 - 2003	Eger	2	20,80	21,30	0,50	Durchgängigkeit Wendenhammer
2001 - 2003	Eger	2	22,50	23,00		Auwaldbegründung
2001 - 2003	Eger	2	22,85	22,95	0,10	Wiederherstellung der Durchgängigkeit
2001 - 2003	Eger	2	23,25	23,35	0,10	Wiederherstellung der Durchgängigkeit
2001 - 2003	Eger	2	23,55	23,65	0,10	Wiederherstellung der Durchgängigkeit
2001 - 2003	Eger	2	31,00	31,20		Waldumbau, Ufergehölzsaum
2001 - 2003	Eger	2	32,40	32,50		Auwaldgründung
2006 - 2007	Eger	2	39,75		0,01	Sohlgleite E-Werk Thus
2006 - 2007	Eger	2	41,30		0,07	Umgehungsgerinne Franken
2001 - 2003	Eger	2	41,80	42,40		Auwaldbegründung
2001 - 2003	Eger	2	42,00	42,20		Waldumbau, Auwaldgründung
2006 - 2007	Eger	2	39,85		0,01	Rückbau Wehranlage bei Franken
2008 - 2010	Ehebach	2	0,20	2,20	2,00	Erhaltung guter Zustand, Gehölzpflanzung
2001 - 2003	Ehebach	2	3,00	3,10	0,10	Durchgängigkeit
2008 - 2010	Ehebach	2	11,30	11,30	0,10	Durchgängigkeit
2008 - 2010	Ehebach	2	11,40	11,80	0,40	Maßnahme z. Verbesserung d. guten Zustandes
2001 - 2003	Ehenbach	2			0,27	ökol. Ausbau BA 02
2001 - 2003	Erlau	2	0,20	0,30	0,10	Abflussprofilertüchtigung, Vorlandumgestaltung
2001 - 2003	Erlau	2	0,80	1,20	0,40	Deichpflege u. Bewuchsfreistellung
2001 - 2003	Erlau	2	8,90	9,00	0,10	Ufersanierung
2001 - 2003	Erlau	2	18,60	18,70	0,10	Pflege der HW-Flutmulde
2001 - 2003	Fensterbach	2			0,57	ökol.Ausbau bei Knölling
2004 - 2005	Fensterbach	2			0,52	Ökologischer Ausbau bei Wolfringmühle
2004 - 2005	Fichtelnaab	2	16,40	16,70	0,30	Wiederherstellung der Durchgängigkeit
2001 - 2003	Fichtelnaab	2	27,00			Renaturierungsmaßnahmen
2006 - 2007	Flossach	2	6,60	7,00	0,40	Gewässeraufweitung, Reaktivierung Gewässerdynamik
2004 - 2005	Fr. Rezat	2	17,80	18,20	0,80	Reaktivierung einer Flussschleife
2008 - 2010	Fränk. Rezat	2	40,60	41,00	0,40	Durchgängigkeit Immeldorfer Mühle (BA 3)
2001 - 2003	Fränk. Rezat	2	63,20	63,70	0,50	Durchgängigkeit Kohlmühle, Gde. Lehrberg
2004 - 2005	Fränk. Rezat	2	67,50	68,20	0,70	Durchgängigkeit Rohrmühle, Flachslanden
2004 - 2005	Fränk. Rezat	2				Flachmulde Windsbach
2001 - 2003	Fränkische Saale	2	105,90	106,40	0,40	Vorlandabtrag, Rhenendurchbruch
2006 - 2007	Fränkische Saale	2	114,00	114,35	0,22	Ökologische Umgestaltung bei Wülfershausen
2001 - 2003	Fränkische Saale	2	123,10	123,60	0,50	Vorlandgestaltung, Gewässerprofilierung
2001 - 2003	Fränkische Saale	2	124,70	125,40	0,70	Vorlandgestaltung, Gewässerprofilierung
2001 - 2003	Fränkische Saale	2	125,50	126,00	0,50	Vorlandgestaltung, Gewässerprofilierung
2004 - 2005	Friedberger Ach	2	47,30	47,35	0,05	Wiederherstellung der Durchgängigkeit durch Auflösen des Absturzes
2001 - 2003	Friesenbach	2	0,95	1,00	0,05	Durchgängigkeit Friesenbach
2001 - 2003	Friesenbach	2	1,45	1,50	0,05	Durchgängigkeit Friesenbach
2001 - 2003	Friesenbach	2	2,00	2,05	0,05	Durchgängigkeit Friesenbach
2001 - 2003	Friesenbach	2	2,40	2,50	0,10	Durchgängigkeit Friesenbach
2001 - 2003	Friesenbach	2	3,05	3,10	0,05	Durchgängigkeit Friesenbach
2004 - 2005	Gaißa	2	21,50	22,60	1,10	Entfernung des harten Verbaues, Uferrenaturierung, Flutmulden.
2006 - 2007	Glonn	2	5,70	6,00	0,50	Ökoausbau mit Retentionsflächen
2006 - 2007	Glonn	2			0,10	Rückbau von Holzplankensicherung
2006 - 2007	Goldach	2	0,00	1,00	1,00	Flußbettauferweitung,Uferrückbau
2001 - 2003	Gollach	2	14,40	19,40	5,00	Durchgängigkeit
2008 - 2010	Gollach	2	26,30	26,60	0,30	Auerrenaturierung
2008 - 2010	Gollach	2	26,30	26,60	0,30	Durchgängigkeit, Gehölzpflanzung
2001 - 2003	Götzinger Ache	2	24,90	25,40	0,50	Reaktivierung Seitenarm, Wanderhilfe
2001 - 2003	Große Laber	2	40,78	40,93	0,15	Ortsbereich Schierling: Bodenabtrag, Altwasser
2004 - 2005	Große Laber	2	46,00	51,00	10,00	Umsetzung des Labertalprojektes
2001 - 2003	Große Laber	2			15,00	Erhöhung der Restwassermenge, Biologische
2001 - 2003	Große Laber	2			9,00	Grunderwerb v.Gewässerentwicklungs- und Durchgängigkeit, Zuteilung Uferstreifen Auwaldflächen
2001 - 2003	Große Laber	2			9,00	Pflanzungen, ingenieurbioologische Verfahren z.B. Setzstangen,Steckhölzer, Buschlagen
2004 - 2005	Gründlach	2	7,40	8,10	0,50	ökologische Umgestaltung
2001 - 2003	Haslach	2	2,30	2,40	0,10	Durchgängigkeit
2001 - 2003	Haslach	2	4,40	5,60	1,20	Durchgängigkeit

2004 - 2005	Haßlach	2	9,40	9,50	0,10	Herstellung der Durchgängigkeit an 4 Absturzbauwerken
2001 - 2003	Haßlach	2	13,36	14,22	1,14	ökologischer Ausbau, Beseitigung von Querbauwerken
2001 - 2003	Haßlach und Kronach	2000	1,2840,395	1,280,4		ökologischer Ausbau i.d. Stadt Kronach mit Rückbau der Ufersicherungen, Wiederherstellung der Durchgängigkeit, ökologische Vorlandgestaltung
2004 - 2005	Hengersberger Ohe	2	3,40	3,60	0,20	Renaturierung u. Ufersicherung re.
2006 - 2007	Hengersberger Ohe	2	3,60	3,80	0,20	Renaturierung rechtes Oheufer
2006 - 2007	Hengersberger Ohe	2	16,90	17,20	0,30	Renaturierung Gewässerlauf in Auerbach
2004 - 2005	Hengersberger Ohe	2	17,10	17,20	0,10	Renaturierung u. Ufersicherung in Auerbach
2001 - 2003	Ilm	2	2,40	73,90	1,00	Uferrückbau, Umgehungsbach
2001 - 2003	Ilm	2	2,40	73,90		Sukzession nach Grunderwerb
2004 - 2005	Ilz	2	25,30	25,60	-----	Anbindung Altarm an der Schrottenbaumühle, Teilentlandung und Umwandlung von Fichtenbeständen in Auwald.
2006 - 2007	Isen	2	54,80	55,00	0,20	Ergänzende Maßnahmen, Oberdorfen
2004 - 2005	Karbach	2	5,13	5,30	0,18	Geländemulde, Böschungsabflachungen, Uferaufweitungen
2001 - 2003	Karbach	2	6,30	6,60	0,30	2003 Uferaufweitung u. -abflachung
2004 - 2005	Kinsach	2	12,45	12,10	0,25	Neuanlage Umgehungsbach bei Dorfner Mühle Wolferszell
2006 - 2007	Kleine Laber	2	4,90	5,0 re		Neuanlage Altwasser Atting
2006 - 2007	Kleine Laber	2	8,90	9,00	0,10	Umbau Stauwehr Pilling in aufgelöste Sohlrampe
2004 - 2005	Kleine Laber	2	11,08	11,12	0,08	Wiederherst. Gewässerschleife uw. Bablmühle
2001 - 2003	Kleine Laber	2	37,30	37,50	0,20	
2004 - 2005	Kleine Laber	2	39,70	39,40	0,30	Buhneinbau in Abflußquerschnitt
2001 - 2003	Kleine Mindel	2	3,40	4,95	1,55	Uferrenaturierung, Verbesserung der Gewässerstruktur, Bepflanzung
2004 - 2005	Kleine Mindel	2	6,82	7,75	0,93	Uferrenaturierung, eigendynamische Entwicklung, Verbesserung der natürlichen Hochwasserrückhaltung
2001 - 2003	Kleine Mindel	2	9,76	9,93	0,17	Uferrenaturierung, eigendynamische Entwicklung, Verbesserung der natürlichen Hochwasserrückhaltung
2004 - 2005	Kleine Mindel / Neubach	2			0,50	Uferrenaturierung, Verbesserung der Gewässerstruktur, Bepflanzung
2004 - 2005	Kleiner Regen	2	3,30	3,70		Ökolog. Verbesserung
2006 - 2007	Kollbach	2	1,30		0,03	Umgestaltung beschädigte Sohlrampe
2001 - 2003	Laimbach	2	2,80	3,20	0,40	Durchgängigkeit
2008 - 2010	Laimbach	2	4,00	4,69	0,65	Auerenaturierung
2001 - 2003	Lamitz	2	o. kilom.		0,60	Rückbau d. Ufersicherung
2001 - 2003	Laubach	2	ohne Kilometrierung		0,10	Beseitigung Verrohrung
2001 - 2003	Lauer	2	6,35	6,80	0,45	Laufverlängerung, Renaturierung, Entn. Ufersicherung bei Münnerstadt
2001 - 2003	Lauer	2	11,70	11,90	0,20	Wiederherstellung der Durchgängigkeit an der Jörgenmühle
2001 - 2003	Lauer	2	13,90	14,20	0,30	Wiederherstellung der Durchgängigkeit an der Biegenmühle
2001 - 2003	Lauer	2	17,10	17,50	0,40	Gewässer- u. Vorlandumgestaltung
2001 - 2003	Lauer	2	18,80	19,00	0,20	Gewässer- u. Vorlandumgestaltung an der Brandmühle
2001 - 2003	Lauer	2	19,40	19,60	0,20	Gewässer- u. Vorlandumgestaltung an der Mittelmühle
2001 - 2003	Lauer	2	19,80	20,00	0,20	Vorlandumgestaltung
2001 - 2003	Lauer	2	22,90	23,10	0,30	Gewässer- u. Vorlandumgestaltung an der Hauptermühle
2001 - 2003	Lauer	2	23,80	24,10	0,30	Gewässer- u. Vorlandumgestaltung an der Ziegelmühle
2001 - 2003	Lauter	2			0,60	Lautererlegung ST Neuses Stadt Coburg, BA02
2004 - 2005	Lauterach	2	5,29	5,35	0,06	Durchgängigkeit; Wehr in Schwarzmühle; Errichtung Umgehungsbach
2004 - 2005	Lauterach	2	11,90	12,00	0,10	Flutmulde unterhalb Hohenburg
2004 - 2005	Lauterach	2	17,80	17,86	0,06	Durchgängigkeit; Wehr Ransbach; Errichtung Umgehungsbach
2001 - 2003	Leinleiter	2	3700,00	4400,00	0,70	im Rahmen v. HWF Unterleinleiter, Flusslaufverlängerungen, Auensukzession
2001 - 2003	Leinleiter	2	10200,00	10600,00	0,40	im Rahmen v. HWF Traindorf, Flutmulden
2006 - 2007	Leitenbach	2	8,63	7,84	1,00	Gewässerverlegung, Flusslaufverlängerungen, Anlage von Flutmulden
2001 - 2003	Lentersheimer Mühlbach	2	4,40	4,70		Tümpel und Mulden, Gde. Unterschwaningen
2001 - 2003	Mahlbach	2	0,70	0,80	0,10	Laufverlängerung
2001 - 2003	Mahlbach	2	2,20	2,50	0,30	Laufverlängerung
2001 - 2003	Mauch	2	4,60	5,20		Förderung natürlicher Auenlandschaft
2006 - 2007	Milz	2	1,20	1,50	0,24	Ökologische Umgestaltung bei Saal a.d.Saale
2001 - 2003	Milz	2	4,15	4,78	0,63	Gestaltung eines Niedrigwassergerinnes
2006 - 2007	Milz	2	10,80	10,85	0,10	1 Mäander bei Gollmuthshausen
2006 - 2007	Milz	2	11,60	12,00	0,26	4 Mäander bei Hächheim
2001 - 2003	Mindel	2	35,93	36,43	0,50	Altwassersanierung mit beidseitiger Anbindung, eigendynamische Entwicklung, Verbesserung der natürlichen Hochwasserrückhaltung
2001 - 2003	Mindel	2	47,97	48,50	0,53	linksufriger Deichrückbau, natürliche Hangleite übernimmt Deichfunktion, Querdeich oberhalb Ortschaft zur Rückleitung der HW-Auferungen in das bestehende eingedeichte Gewässerbett

2006 - 2007	Mindel	2	65,81	68,78	2,90	Gewässeraufweitung, Herstellen der Durchgängigkeit, Reaktivierung Gewässerdynamik
2001 - 2003	Mittelebrach	2	4200,00	4400,00	0,20	Ökologischer Gewässerausbau in Verbindung mit Umgehungsgerinne "LechnerWehr" und Flachwasserzonen
2001 - 2003	Mittelebrach	2	6000,00	17200,00	0,60	Ökologischer Gewässerausbau, Flusslaufverlängerungen, Auensukzession mit naturn. Umgestalt.
2001 - 2003	Mittelebrach	2	6000,00	17200,00	0,70	Ökologischer Gewässerausbau, Flusslaufverlängerungen, Auensukzession mit naturn. Umgestalt.
2004 - 2005	Mittelebrach	2	0.800	16000,00	1,20	Ökologischer Gewässerausbau, Flusslaufverlängerungen, Auensukzession
2004 - 2005	Mitternacher Ohe	2	6,60	6,80	0,20	Umgestaltung, Entfernung des Verbaues
2008 - 2010	mittlere Aurach	2	21,70	23,00	1,30	Maßnahme z. Verbesserung d. guten Zustandes
2008 - 2010	Mittlere Aurach	2	24,25	24,42	0,17	Vernetzung Gewässer und Aue
2001 - 2003	Möhrenbach	2	7,06	7,47	0,41	ökologische Umgestaltung
2001 - 2003	Murn	2	15,10	17,00	1,90	Schaffung von Altwässern
2004 - 2005	MURN	2	20,00	20,10	0,10	Anlage eines Altwassers
2004 - 2005	Nassach	2	9,90	10,10	0,20	Umgehung Rainmühle, Römershofen
2001 - 2003	Nassach	2	11,85	12,05	0,21	Bau eines Umgehungsgerinnes zur Durchgängigkeit
2006 - 2007	Östl. Günz	2	10,30	10,60	0,30	Gewässeraufweitung, Herstellung Flachwasserzone
2004 - 2005	Paar	2	107,50	107,40	0,10	Laufverlängerung, Umbau Pappelwald, natürliche Entwicklung Auwald
2004 - 2005	Paar	2	117,00	116,80	0,10	ökologische Umgestaltung, Vorlandabtrag
2001 - 2003	Pegnitz	2	81,86	81,87	0,01	Fisch- und Kleintieraufstieg (Neuensorg)
2001 - 2003	Pegnitz	2	84,45	84,46	0,01	Fisch- und Kleintieraufstieg (Rothenbruck)
2001 - 2003	Pegnitz	2	86,62	86,65	0,03	Fisch- und Kleintieraufstieg (Neuhaus)
2001 - 2003	Pegnitz	2	91,95	91,60	0,01	Fisch- und Kleintieraufstieg (Mosenberg)
2001 - 2003	Pegnitz	2	93,60	93,66	0,06	Fisch- und Kleintieraufstieg (Fischbrunn)
2001 - 2003	Pfatter	2	0,36	1,96	1,60	Gemeindebereich Pfatter: Bodenabtrag, Laufverlängerung, Durchgängigkeit verbessert
2006 - 2007	Pfettrach	2	0,50	5,50	0,50	Renaturierung mit Laufverlegung und Laufverlängerung
2004 - 2005	Pfreimd	2	9,80	9,85	0,05	Durchgängigkeit; Wehr in Kaltenthal; Errichtung einer Rauhen Rampe
2004 - 2005	Pfreimd	2	10,80	10,87	0,06	Durchgängigkeit; Wehr in Trausnitz; Errichtung einer Rauhen Rampe
2004 - 2005	Pfreimd	2	29,40	29,50	0,10	Wiederherstellung der Durchgängigkeit
2001 - 2003	Pfreimd	2	35,05	35,25	0,40	Renaturierung und Anbindung eines Altarms
2001 - 2003	Pleichach	2	12,70	12,80	0,10	2001 Veitsmühle, Rimpar, Umlaufbach
2004 - 2005	Pleichach	2	17,00	17,50	0,50	Uferaufweitung, Böschungsabflachung, Mäandrierung, Nebenarme
2001 - 2003	Pleichach	2	17,31	17,86	0,55	2002 Renaturierung
2006 - 2007	Reiche Ebrach	2	2200,00	2400,00	0,20	Flutmulden, Vorlandabträge, Flussaufweitungen
2004 - 2005	Reiche Ebrach	2	6600,00	45800,00	0,80	Ökologischer Gewässerausbau, Flusslaufverlängerungen, Auensukzession
2006 - 2007	Reiche Ebrach	2	6600,00	45800,00	0,20	Flutmulden, Flusslaufverlängerung, Auwaldanlage
2001 - 2003	Reiche Ebrach	2	0.000	2000,00	2,00	im Rahmen v. HWF Erlach, Uferaufweitungen, Flutmulden und Auensukzession
2001 - 2003	Rodach z. Itz	2			2,36	ökologischer Ausbau Seßlach
2001 - 2003	Röden	2	1,10	4,60	3,50	ökologischer Ausbau in Rödental
2001 - 2003	Röden / Aalgraben	2	1,94	2,46	0,45	ökologischer Ausbau Aalgraben Rödental
2006 - 2007	Röslau	2	16,00		0,06	Umgehungsgerinne Dötschenmühle
2001 - 2003	Röslau	2	18,00	20,50		Auwaldbegründung
2006 - 2007	Röslau	2	29,10		0,05	Umgehungsgerinne Juliushammer
2006 - 2007	Röslau	2	30,30		0,02	Sohlgleite Schneckenhammer
2006 - 2007	Röslau	2	34,20		0,03	Umgehungsgerinne Krohenhammer
2006 - 2007	Röslau	2	35,90		0,14	Umgehungsgerinne Stollenmühle
2006 - 2007	Röslau	2	37,90		0,04	Umgehungsgerinne Grötschenmühle
2001 - 2003	Roter Main	2	34,25	35,00	0,75	Entfernung der Künette
2001 - 2003	Roter Main	2	45,60	45,70		Auwaldbegründung an der Bruckmühle
2004 - 2005	Röthenbach	2	2,30	2,40	0,10	ökolog. Umgestaltung, Strukturverbesserung
2006 - 2007	Rott	2	3,80	4,20	0,40	Umbau von 3 Abstürzen in durchgängige Rampen
2004 - 2005	Rott	2	4,20	4,30	0,10	Umbau Absturz in durchgängige Rampe, 1.BA
2006 - 2007	Rott-Flutkanal	2	83,16		0,02	Umgestaltung beschädigter Absturz
2001 - 2003	Sandrach	2	0,00	21,00		Sukzession nach Grunderwerb
2001 - 2003	Saufsbach	2	3,80	3,90	0,10	Ufersanierung
2008 - 2010	Scheine	2	0,80	0,90	0,10	Schaffung Durchgängigkeit
2008 - 2010	Scheine	2	3,10	3,20	0,10	Pflanzung Weichholzaue
2008 - 2010	Scheine	2	3,30	3,60	0,30	Gehölzpflanzung, Pflanzung Weichholzaue
2001 - 2003	Schmutter	2	29,10	29,60	0,50	Wiederherstellung der Durchgängigkeit
2006 - 2007	Schmutter	2	29,60	29,80	0,20	Wiederh. d. Durchgängigkeit d. Auflösen d. Absturz
2004 - 2005	Schmutter	2	33,10	33,50	0,40	Wiederherstellung der Durchgängigkeit durch Auflösen des Absturzes
2001 - 2003	Schmutter	2	37,40	37,90	0,50	Förderung natürlicher Auenlandschaft
2001 - 2003	Schmutter	2	41,40	41,90	0,50	Förderung natürlicher Auenlandschaft
2001 - 2003	Schondra	2	16,40	16,50	0,10	Wiederherstellung der Durchgängigkeit an der Heckmühle
2001 - 2003	Schondra	2	16,90	17,15	0,15	Wiederherstellung der Durchgängigkeit an der Heckmühle
2001 - 2003	Schutter	2	0,00	27,40		Sukzession nach Grunderwerb
2001 - 2003	Schwabach/Reg.	2	0,00	5,00	2,00	Renaturierung Schwabach in Erlangen
2001 - 2003	Schwäbische Rezat	2	13,87	14,31	0,44	ökologische Umgestaltung
2001 - 2003	Schwäbische Rezat	2	14,90	15,30	0,40	ökologische Umgestaltung

2001 - 2003	Schwäbische Rezat	2	26,14	26,43	0,32	ökologische Umgestaltung
2001 - 2003	Schwarzach	2	0,00	5,73	0,50	Uferrückbau, Wehr- und Absturzbau
2001 - 2003	Schwarzach	2	0,00	5,73		Sukzession nach Grunderwerb
2004 - 2005	Schwarzach	2	0,00	5,69	0,80	Uferrückbau u. Entfernung der Steinschüttungen
2001 - 2003	Schwarzach	2	0,78	0,85	0,07	2001 Uferaufweitung u. -abflachung
2004 - 2005	Schwarzach	2	5,80	6,20	0,40	Anlage einer flach-, zeitweise überfluteten
2001 - 2003	Schwarzach	2	12,06	12,07	0,01	2002 Stolzenm., Brünau, Rampe
2001 - 2003	Schwarzach	2	14,30	14,40	0,10	2002 Renaturierung
2001 - 2003	Schwarzach z.A. bei Forchheim	2			0,80	Gemeindebereich Stadt Freystadt: Bodenabtrag, Laufverlängerung, Steinverbau entnommen.
2006 - 2007	Schwarzach/ Red.	2	33,05	33,57	0,56	Reaktivierung zweier Flussschleifen
2001 - 2003	Schwarzach/Altm.	2	10,80	11,00	0,30	ökologische Umgestaltung; Laufveränderung
2001 - 2003	Schwarzach/Altm.	2	11,70	11,80	0,10	Wiederherstellung der Durchgängigkeit
2004 - 2005	Schwarzach/Altm.	2	16,00	16,50	0,70	Reaktivierung einer Flussschleife
2001 - 2003	Schwarzach/Altm.	2	37,70	38,30	0,70	ökologische Umgestaltung; Laufveränderung
2001 - 2003	Schwarzach/Red.	2	33,93	34,16	0,23	Naturnahe Umgestaltung
2006 - 2007	Schwarze Laber	2	2+300	2+350	0,05	Durchgängigkeit TW Bruckdorf I, Sinzing
2006 - 2007	Schwarze Laber	2	2+800	2+900	0,10	Durchgängigkeit TW Bruckdorf II, Sinzing
2006 - 2007	Schwarze Laber	2	34+700	34+800	0,10	Durchgängigkeit TW Obermühle Beratzhausen
2006 - 2007	Singold	2	6,70	6,70	0,30	Rückbau d. Ufersicherung u. Anregung Eigenentwicklung
2006 - 2007	Singold	2	19,30	19,40	0,05	Wiederh. d. Durchgängigkeit d. Fischbach
2001 - 2003	Steinach	2	0,05	0,25	0,20	Auensukzession, Durchgängigkeit
2001 - 2003	Steinach	2	2,30	2,50	0,20	Durchgängigkeit
2008 - 2010	Steinach	2	3,20	3,20	0,10	Durchgängigkeit
2008 - 2010	Steinach	2	4,40	4,50	0,10	Maßnahme z. Verbesserung d. guten Zustandes
2001 - 2003	Streu	2	0,60	2,80	2,20	Ökol. Ausbau bei Heustreu
2006 - 2007	Streu	2	6,50	6,88	0,40	Ökologische Umgestaltung/Verlegung bei Mittelstreu
2001 - 2003	Streu	2	17,60	18,00	0,40	Gewässerverlegung zur Durchgängigkeit d. Schneidmühle bei Stockheim
2001 - 2003	Streu	2	19,00	19,30	0,30	Ökol. Ausbau bei Stockheim
2004 - 2005	Sulz	2	0,00	2,52	1,70	Sulzrenaturierung in Beilngries
2001 - 2003	Sulz o. MÜH	2			0,50	Gemeindebereich Mühlhausen: Bodenabtrag, Laufverlängerung, Strukturanreicherung, Steinverbau entnommen.
2001 - 2003	Sulz u. MÜH	2			0,72	Gemeindebereich Mühlhausen: Bodenabtrag, Laufverlängerung, Strukturanreicherung, Steinverbau entnommen.
2004 - 2005	Sulz u. MÜH	2			0,40	Gemeindebereich Mühlhausen; Bodenabtrag, Laufverlängerung; reaktiver Retentionsraum 5600m3
2008 - 2010	Sulzach	2	7,70	8,30	0,60	Durchgängigkeit bei Oberkemmtheden
2001 - 2003	Sulzach	2	10,71	10,81		Tümpel bei Witzmannsmühle, Gde. Dürrwangen
2001 - 2003	Sulzach	2	13,24	13,44		Tümpel Sulzachsinsel, Gde. Dürrwangen
2006 - 2007	Sulzach	2	13,60	13,70		Pflanzung Weichholzaue
2001 - 2003	Sulzach	2	21,65	21,70		Tümpel bei Koppenschallbach, Gde. Feuchtwangen
2004 - 2005	Sulzach	2				Tümpel/Biotope Dürrwangen
2001 - 2003	Sulzbach	2	0,08	0,25	0,17	Ausbau ST Neuses Stadt Coburg BA02
2004 - 2005	Sur	2	3,15	3,35	0,20	Herstellen eines Mäanders an der B20
2001 - 2003	Sur	2	3,64	3,74	0,10	Renaturierung eines Mäanders Himmelreich Surheim
2001 - 2003	Sur	2	6,70	7,00	0,30	Wanderhilfe Obersurheim
2006 - 2007	Sur	2	7,40	7,50	0,10	Bau eines Flussmäanders
2004 - 2005	Sur	2	8,30	8,60	0,20	Naturnahe Umgestaltung des Gewässers bei Haasmühle
2001 - 2003	Sur	2	13,40	13,80	0,40	Wanderhilfe Sillersdorf
2004 - 2005	Sur	2	29,40	29,50	0,10	Wiederherstellung der Durchgängigkeit
2006 - 2007	Sur	2	40913,00	40973,00	0,20	Umbau Wehranlage Surheim in eine aufgelöste Rampe
2006 - 2007	Tauber	2	95,40	95,50		Pflanzung Weichholzaue
2006 - 2007	Tauber	2	104,00	105,30	1,30	Schaffung der Durchgängigkeit (2 Wehre)
2008 - 2010	Tauber	2	107,80	107,85	0,05	Durchgängigkeit Obere Walkmühle, Rothenburg
2001 - 2003	Thierbach	2	7,65	9,37	1,72	2001 ökologische Umgestaltung
2001 - 2003	Thierbach	2	9,37	12,42	3,05	2003 ökologische Umgestaltung
2001 - 2003	Thulba	2	2,00	2,20	0,20	Gewässer- u. Vorlandumgestaltung am Thulbakanalwehr
2001 - 2003	Thulba	2	3,00	3,10	0,10	Wiederherstellung der Durchgängigkeit an der Kessenmühle
2001 - 2003	Thulba	2	6,30	6,40	0,10	Wiederherstellung der Durchgängigkeit an der Jägersmühle
2001 - 2003	Thulba	2	9,40	9,60	0,20	Wiederherstellung der Durchgängigkeit an der Weidenmühle
2001 - 2003	Thulba	2	15,05	15,25	0,20	Gewässer- u. Vorlandumgestaltung an der Schreinersmühle
2001 - 2003	Thulba	2	15,40	15,50	0,10	Wiederherstellung der Durchgängigkeit an der Schreinersmühle
2004 - 2005	TIR Waldnaab	2	135,80	136,80	1,00	ökolog. Umgestaltung, Strukturverbesserung
2004 - 2005	TIR Waldnaab	2	166,10	166,60	0,50	Renaturierung, Schaffung von Altwasser
2001 - 2003	Truppach	2	1,70	2,05	0,35	Öko-Ausbau Plankenfels
2001 - 2003	Ussel	2	0,00	12,25		Sukzession nach Grunderwerb
2001 - 2003	Vils	2	57,00	57,20	0,35	Wiederherstellung Vilsmäander bei Süß
2006 - 2007	Vils	2	61,80	62,20	0,40	Ökologischer Ausbau Vils in Schönwind
2001 - 2003	Volkach	2	2,54	2,55	0,01	2002 Brückenmühle, Volkach, Rampe
2001 - 2003	Wanderhilfen	2			10,00	Herstellung der Durchgängigkeit an verschiedenen Gew. II durch Wanderhilfen
2004 - 2005	Weilach	2	14,85	14,90	0,05	Anregung der Eigenentwicklung, Einbau von Störelementen, Uferabflachung
2001 - 2003	Wern	2	35,50	35,60	0,10	2002 Kaisermühle, Gänheim, Uferabfl. u. Rampe

2004 - 2005	Wern	2	53,90	54,73	1,13	Ökol. Ausbau der Wern, BA 04, Geldersheim
2001 - 2003	Wern	2			0,61	Gmde Geldersheim: BA 03
2001 - 2003	Wern	2			0,79	Markt Werneck: 3 Teilabschnitte
2006 - 2007	Wern	2			0,19	Ausgleichsmaßnahme B 19 Ortsumgehung Werneck
2001 - 2003	Westlich Günz	2	6,27	6,49	0,22	rechtsufriger Vorlandabtrag oberhalb bestehender Abflussdrosselung in bebautem Gebiet
2001 - 2003	Wiesent	2	39,90	40,00	0,10	Öko-Ausbau Wiesent
2001 - 2003	Wiesent	2	40,25	40,60	0,35	Öko-Ausbau Wiesent
2001 - 2003	Wiesent	2	43,70	43,80	0,10	Öko-Ausbau Wiesent
2001 - 2003	Wiesent	2	44,30	44,70	0,40	Öko-Ausbau Wiesent
2001 - 2003	Wiesent	2	52,30	52,45	0,15	Öko-Ausbau Wiesent
2001 - 2003	Wiesent	2	54,50	54,65	0,15	Öko-Ausbau Wiesent
2001 - 2003	Wiesent	2	55,60	55,75		Öko-Ausbau Wiesent
2001 - 2003	Wieseth	2	1,55	1,84	0,29	Durchgängigkeit Obermühl, Gde. Ornbau
2008 - 2010	Wieseth	2	16,84	16,77	0,07	Durchgängigkeit Steigmühle in Wieseth
2001 - 2003	Wieseth	2				Altarm, Gde. Wieseth
2001 - 2003	Wolfach	2	12,00	12,50	0,50	Räumung der Flutmulde
2004 - 2005	Wolfach	2	12,75	13,68	0,93	Ökologischer Ausbau des Wolfachflutkanals in Ortenburg. Renaturierung der begradigten Gewässerstrecke, Neuschaffung von Auenlebensraum
2001 - 2003	Wolfach	2	14,30	14,40	0,10	Abflussprofilertüchtigung
2001 - 2003	Wolfsteiner Ohe	2	10,10	10,20	0,10	Ökolog. Ufergestaltung
2001 - 2003	Wolfsteiner Ohe	2	11,20	11,50	0,30	Rückbau Ufersicherung, Querschnittsgestaltung
2001 - 2003	Wolfsteiner Ohe	2	12,80	12,90	0,10	Ökolog. Umgestaltung
2004 - 2005	Wolfsteiner Ohe	2	16,00	----	----	Anbindung Altwasser
2001 - 2003	Wondreb	2	6,80	7,00	0,20	Aufweitung und Renaturierung
2006 - 2007	Wörnitz	2	70,60	70,70		Pflanzung Weichholzaue
2006 - 2007	Wörnitz	2	71,20	73,20	2,00	
2006 - 2007	Wörnitz	2	75,40	75,60	0,20	
2006 - 2007	Wörnitz	2	79,20	79,30		Pflanzung Weichholzaue
2001 - 2003	Wörnitz	2	79,86	79,88	0,02	Durchgängigkeit Schloßmühle, Gde. Weitingen
2006 - 2007	Wörnitz	2	81,40	81,50		Pflanzung Weichholzaue
2006 - 2007	Wörnitz	2	82,60	83,00	0,40	Gehölzpflanzung
2001 - 2003	Wörnitz	2	104,96	106,00	0,14	Durchgängigkeit Buchmühle, Gde. Schopfloch
2008 - 2010	Wörnitz	2	119,40	119,75	0,35	Durchgängigkeit Ungetsheimer Mühle
2001 - 2003	Wörnitz	2				Tümpel und Mulden, Gde. Wilburgstetten
2004 - 2005	Wörnitz	2				Tümpel/Biotope Wittelschhofen
2001 - 2003	Zenn	2	33,30	34,50	1,20	Durchgängigkeit
2001 - 2003	Zenn	2	39,70	40,00	0,30	Durchgängigkeit
2004 - 2005	Zottbach	2	4,70	5,10	0,40	Wiederherstellung der Durchgängigkeit
2004 - 2005	Zottbach	2	7,10	8,50	1,40	Wiederherstellung der Durchgängigkeit
2004 - 2005	Zusam	2	34,40	34,60	0,20	Wiederherstellung der Durchgängigkeit
2001 - 2003	Zusam	2	43,90	44,30	0,40	Förderung natürlicher Auenlandschaft
2001 - 2003	Zusam	2	83,72	86,80	3,08	ökologischer Ausbau, eigendynamische Entwicklung, Verbesserung der Durchgängigkeit und der natürlichen Hochwasserrückhaltung, Initialpflanzung Auwald
2001 - 2003	Aldersbach	3			3,00	Ökoausbau Flutkanal
2006 - 2007	Allachbach	3	1,10	1,60	0,50	Renat. im Zuge HWS Allachbach
2004 - 2005	Altern bei Cham	3			0,80	Gehölzpflege, Beseitigung von Müll, Verklausungen u. Auflandungen
2004 - 2005	Altmühlbach bei Wald	3			0,30	Gehölzpflege, naturnahe Ufersicherung
2006 - 2007	Antersdorfer Bach	3	0,20		0,02	Umgestaltung beschädigte Sohlrampe
2006 - 2007	Antersdorfer Bach	3	0,70		0,03	Umgestaltung beschädigte Sohlrampe
2006 - 2007	Antersdorfer Bach	3	1,76		0,03	Umgestaltung beschädigte Sohlrampe
2006 - 2007	Antersdorfer Bach	3	4,95		0,03	Umgestaltung beschädigte Sohlrampe
2006 - 2007	Antersdorfer Bach	3	0,15		0,02	Umgestaltung beschädigte Sohlrampe
2001 - 2003	Asbach	3	3,60	3,82	0,22	ökologischer Ausbau mit Rückhaltefläche
2001 - 2003	Auchtgraben	3	0,20	0,87	0,67	Ökolog. Ausbau, Gde. Weitingen
2006 - 2007	Auerbach	3			0,50	Renaturierung mit Stoffrückhalt
2004 - 2005	Bach bei Anwesen Schiegler bei Grafenwiesen	3			0,13	Gehölzpflege, naturnahe Ufergestaltung, Beseitigung von Auflandungen
2004 - 2005	Bach bei Kirchenrohrbach bei Walderbach	3			0,10	Gehölzpflege, naturnahe Ufersicherung, Herstellung der Gewässerdurchgängigkeit, Beseitigung von Auflandungen
2004 - 2005	Bach bei Piedendorfer Wiese bei Cham	3			0,30	Gehölzpflege, Beseitigung von Müll u. Verklausungen, naturnahe Ufergestaltung
2004 - 2005	Bach bei Zell	3			0,15	Gehölzpflege, naturnahe Ufersicherung, Herstellung der Gewässerdurchgängigkeit, Beseitigung von Auflandungen
2004 - 2005	Bach beim Angerweiher bei Cahm	3			0,50	Gehölzpflege, Beseitigung von Müll u. Verklausungen, naturnahe Ufergestaltung
2004 - 2005	Bach beim Rötelseeweiher bei Cham	3			0,80	Gehölzpflege, Beseitigung von Müll u. Verklausungen, naturnahe Ufergestaltung
2006 - 2007	Bernauer Ache	3	2,80	4,00	1,20	Uferaufweitung, Sohlrampen
2004 - 2005	Bernbach bei Stamsried	3			0,73	Herstellung der Gewässerdurchgängigkeit, Entlandung, Gehölzpflege, naturnahe Ufergestaltung

2004 - 2005	Biberbach	3			0,45	ökologischer Ausbau mit Wiederherstellung der Durchgängigkeit
2006 - 2007	Biberbach	3			0,20	Herstellung Durchgängigkeit
2004 - 2005	Biberbach bei Treffelstein	3			0,30	Umsetzung des Auen- u. Perlmuschelprojekts mit Herstellung der Gewässerdurchgängigkeit an einem ehem. Triebwerk
2001 - 2003	Bimbach	3	--	--	0,10	Renaturierung Bimbach in Haundorf/H'Aurach
2004 - 2005	Birketbach b. Rötz	3			1,00	Gehölzpflege, Beseitigung von Verkläusungen, naturnahe Ufergestaltung
2004 - 2005	Bogenbach bei Furth i. W.	3			0,20	Sanierung Hochwasserrückhaltebecken
2001 - 2003	Borngraben	3			0,20	Renaturierung Wirmsthal
2006 - 2007	Bräuhausbach	3			0,04	Ausgleichsmaßnahme Windkraftanlage
2001 - 2003	Breitenauer Graben	3	0,10	0,20		Kleinstrukturen, Gde. Aurach
2004 - 2005	Brücklbach bei Rimbach	3			0,30	Neupflanzungen, Gehölzpflege, naturnahe Ufergestaltung
2004 - 2005	Brühlbach	3			0,25	Ökol. Ausbau, Gmkg. Abersfeld
2004 - 2005	Buchbach bei Katzelsried (Schönthal)	3			0,55	Gehölzpflege, Beseitigung von Verkläusungen, Herstellung der Gewässerdurchgängigkeit
2004 - 2005	Buchbach bei Schönthal	3			1,55	Beseitigung Uferversteinung, Anpflanzung u. naturnahe Böschungs-/Ufersicherung, Gehölzpflege, Beseitigung von Verkläusungen, Herstellung der Gewässerdurchgängigkeit
2004 - 2005	Burggraben Überleitgraben Höfen mit Abschlagsbauwerk	3			0,41	Gemeindebereich Stadt Freystadt; Laufverlängerung, herstellen eines Sandfangs und der Gewässerdurchgängigkeit; reaktivierter Retentionsraum 800m3
2001 - 2003	Dampfbach	3			0,90	Stadtpark Kötzing: Fließgewässer neben ursprünglich direkt durchflossener Teichanlage wiederhergestellt
2006 - 2007	Dampfbach	3			0,20	Herstellung Durchgängigkeit
2001 - 2003	Dettelbach	3	Dettelbach		0,23	2002 Renaturierung der Sohle
2004 - 2005	Donau	3	2521,00	2522,00		Auenentwicklung Neuschwaig; Umsetzung des Gesamtökologischen Gutachten Donauried
2001 - 2003	Donaumoosgräben	3			0,50	Grabenaufweitungen, Absetzbecken
2001 - 2003	Dorfbach	3			0,20	Freilegung beim Kloster Benediktbeuern
2004 - 2005	Dorfbach/Osterhofen	3			0,10	Biotopgestaltung / Rückhaltemaßnahmen
2006 - 2007	Dorfbach-Offenberg	3			0,20	Beseitigung der Verrohrung
2004 - 2005	Einzugsgebiet NU	3			89,40	Unterhaltungsmaßnahmen nach GEP an Gewässer III. Ordnung, Stadt Neu-Ulm
2006 - 2007	Enchendorfer Graben	3	1,00	1,20	0,20	Renaturierung
2004 - 2005	Erlbach	3	Bau-km 0	0,50	0,50	Ökologische Aufweitung des Erlbaches durch Ufer- und Böschungsumbaugestaltung der bestehenden Sohlrampen (3 Stück) (Durchgängigkeit); Bepflanzung mit standortgerechten Gehölzen.
2001 - 2003	Erlengraben	3			2,50	Abflachung der südl. Böschung ab Kreisstraße ND 12
2001 - 2003	Eschenbach	3				Markt Werneck: Feuchtbiotop in der Aue
2001 - 2003	Euerfelder Mühlbach	3	Gem. Euerfeld		0,30	Renaturierung
2004 - 2005	Fahnweiherbach bei Tiefenbach	3			0,50	Gehölzpflege, naturnahe Ufersicherung, Herstellung der Gewässerdurchgängigkeit, Beseitigung von Auflandungen
2004 - 2005	Fischerwiesen Graben	3	0,00	0,75	0,75	Ökologische Maßnahme am Fischerwiesengraben. Teilweise Renaturierung der techn.ausgebauten Gewässerstrecke, ansonsten auflockern der Uferlinie, abflachen der Ufer und Bepflanzung.
2001 - 2003	Flembach	3			0,13	Wehrabbruch, Durchgängigkeit
2004 - 2005	Flurgaben/Osterhofen	3			1,10	Renaturierung / Rückhaltemaßnahmen
2001 - 2003	Füllbach	3			0,13	ökologischer Ausbau Grub a. Forst
2001 - 2003	Gailach	3			1,00	Uferrückbau, Absturzbauten, Gehölzpflanzung
2001 - 2003	Galgenbach	3			1,00	Herstellung der Durchgängigkeit durch Wanderhilfe
2004 - 2005	Gauchsbach	3	7,40	8,10	0,95	Renaturierung Gauchsbach
2001 - 2003	Gebenbach	3			0,27	ökol. Ausbau
2004 - 2005	Geigenbach bei Traitsching	3			0,50	Gehölzpflege, naturnahe Ufersicherung, Herstellung der Gewässerdurchgängigkeit, Beseitigung von Auflandungen
2001 - 2003	Gickelhauser Bach	3	0,15	0,17	0,02	Sohlrampe, Wildbach, Gde. Adelshofen
2006 - 2007	Gießenbach	3	2,24	2,86	0,60	Umbau von 5 Abstürzen in durchgängige Rampen
2004 - 2005	Gießgraben	3			0,20	Bachrenaturierung (Laufverlängerung)
2004 - 2005	Gittenbach	3			0,30	Bachrenaturierung (Laufverlängerung)
2001 - 2003	Gneidinger Bach	3			0,20	Renaturierung + Rückhaltemaßnahmen
2001 - 2003	Graben 129f	3			0,65	Abflachung der südl. Böschung ab Tennisheim und Erstellung von 2 Uferaufweitungen (Länge 100 m)
2001 - 2003	Graben 182	3			0,15	Abflachung der östl. Böschung ab der Donaumoos-Ach
2001 - 2003	Graben 232	3			0,32	Abflachung der nördl. Böschung (Grabenende)
2001 - 2003	Graben E 9 (Verband II)	3			0,76	Abflachung der westl. Böschung
2006 - 2007	Graben Ebertsh.	3			0,21	Ausgleichsmaßnahme Windkraftanlage
2004 - 2005	Graben zum Rhaner Bach bei Schönthal	3			0,15	Entlandung, Herstellung der Gewässerdurchgängigkeit
2004 - 2005	Grabenbach/Deggendorf	3			0,30	Renaturierung + Durchgängigkeit
2008 - 2010	Gräfriesenbach	3			1,20	Vernetzung Gewässer und Aue

2001 - 2003	Große Deffernik	3			5,00	Förderung der Eigenentwicklung durch
2004 - 2005	Großer Höllbach	3			1,80	Beseitigg. Längs- u. Querverbauungen -* ausgeb. Wildb.
2004 - 2005	Grundbach	3			0,45	Ökol. Ausbau, Gmkg. Waldsachsen
2006 - 2007	Grundbach	3			0,32	Ausgleichsmaßnahme Wegebau
2006 - 2007	Grundbach	3			0,25	Ausgleichsmaßnahme Wegebau
2004 - 2005	Grundbach bei Roding	3			0,50	Gehölzpflege, naturnahe Ufergestaltung, Beseitigung von Auflandungen
2001 - 2003	Gründlach	3	--	--	0,27	Renaturierung Gründlach in Heroldsberg
2001 - 2003	Gründleinsbach	3			0,60	Ökologischer Gewässerausbau, Flusslaufverlängerungen
2001 - 2003	Haberdingen Bach	3			1,10	Renaturierung + Rückhaltmaßnahmen
2001 - 2003	Häcklgraben	3			3,20	Abflachung der südl. Böschung ab Zeller Moosweg
2001 - 2003	Haidbach	3			0,10	Gemeindebereich Cham/Zandt, OT Oberhaid:Verrohrung geöffnet, Durchgängigkeit verbessert,Uferabflachung
2004 - 2005	Haidbach bei Cham	3			0,05	Beseitigung Hochwasserschäden, Herstellung der Gewässerdurchgängigkeit
2004 - 2005	Haidbach bei Cham	3			0,20	Gehölzpflege, Gehölzpflanzung, Sandfangräumung, Schutz des vorh. Uferbewuchses
2006 - 2007	Haidweiher Bach	3			1,00	Renaturierung, Vorlandabgrabung
2004 - 2005	Haidweiher Bach bei Cham	3			1,00	Gehölzpflege, Beseitigung von Müll u. Verklausungen, naturnahe Ufergestaltung
2001 - 2003	Hammerbach	3			0,20	Renaturierung Ortsbereich von Offenhausen
2001 - 2003	Handlbach	3			0,40	Renaturierung
2004 - 2005	Handlbach/Osterhofen	3			1,00	Renaturierung / Rückhaltmaßnahmen
2004 - 2005	Harsbach bei Reichenbach	3			1,00	Sanierung von Blocksteinrampen, Gehölzpflege, Herstellung der Gewässerdurchgängigkeit, naturnahe Ufergestaltung
2001 - 2003	Haselbach	3			0,60	Gemeindebereich Eschlkam, OT Warzenried:Uferabflachung, Uferückbau,
2006 - 2007	Haselbach	3			0,23	Gewässeraufweitung, Herstellung Flachwasserzone
2001 - 2003	Heilbrünnlbach	3			0,60	Gemeindebereich Roding:Herstellung der Durchgängigkeit,Vorlandabgrabung
2006 - 2007	Heinzelbach	3			0,70	Herstellung Durchgängigkeit
2004 - 2005	Heinzelbach bei Wald	3			0,40	Gehölzpflege, Beseitigung von Verklausungen, Herstellung der Gewässerdurchgängigkeit, naturnahe Ufergestaltung
2004 - 2005	Heißmänniger Graben	3			0,20	Bachrenaturierung (Laufverlängerung)
2001 - 2003	Helmlinswiesgraben	3	0,92	1,66	0,74	Ökolog. Ausbau, Gde.Weiltingen
2006 - 2007	Herzogbach	3	2,20	2,50	0,10	Aufweitung und Verzahnung mit der Aue
2006 - 2007	Herzogbach	3	6,40	6,50	0,10	Aufweitung und Verzahnung mit der Aue
2001 - 2003	Herzogbach	3			0,30	Renaturierung + Hochwasserrückhaltedamm
2004 - 2005	Hilttenbach bei Roding	3			0,64	Gehölzpflege, naturnahe Ufergestaltung, Beseitigung von Auflandungen
2006 - 2007	Hirschbrunnbach	3			1,00	Herstellung Durchgängigkeit, Vorlandabgrabung, Renaturierung
2001 - 2003	Höllbach	3			0,30	Renaturierung und Herstellung der Durchgängigkeit durch Wanderhilfe (6,0 km!)
2004 - 2005	Höllbach bei Rettenbach	3			0,40	Gehölzpflege, Herstellung der Gewässerdurchgängigkeit,
2004 - 2005	Höllenbach	3	1,30	1,40	0,10	der Durchgängigkeit
2004 - 2005	Höllenbach	3	2,00	2,40	0,40	Ökologische Umgestaltung, Wiederherstellung
2001 - 2003	Höllenbach	3			0,40	Stadt Schweinfurt: BA 01
2001 - 2003	Hüttenbach	3			0,40	Gemeindebereich Gleißenberg:Herstellung der Durchgängigkeit
2006 - 2007	Hüttenbach	3			0,60	Herstellung Durchgängigkeit; Vorlandabgrabung
2006 - 2007	Iderbach	3			0,50	Herstellung der Durchgängigkeit, Naturnahe Gestaltung
2004 - 2005	Iglbach	3	Bau-km 0	0,50	0,50	Auflockerung der starren Uferlinie; Rückbau von Oberflächenwassereinleitungen; Bepflanzung mit standortgerechten Gehölzen und Anlage
2001 - 2003	Jägershofer Bach	3			0,40	Gemeindebereich Neukirchen b. Hl. Blut:Renaturierung, Uferabflachung,Herstellung der Durchgängigkeit
2001 - 2003	Kainzbach	3			0,25	ökol. Ausbau
2004 - 2005	Kaltenbach bei Chamerau	3			0,30	Naturnahe Ufergestaltung, Pflanzung, Teilräumung, Mähen
2006 - 2007	Kaspersbach	3	0,20	0,35	0,15	Renaturierung Kaspersbach
2001 - 2003	Kastlmühlbach	3			2,20	Gemeindebereich Lam: Vorlandabgrabung, Renaturierung
2001 - 2003	Katzbach	3			0,83	Gemeindebereich Cham, OT Katzbach:Durchgängigkeit wieder hergestellt, renaturiert,Biotopflächen angelegt
2001 - 2003	Katzbach	3			0,50	Gemeindebereich Cham: Renaturierung
2001 - 2003	Katzbach	3			0,70	Gemeindebereich Willmering: Renaturierung
2006 - 2007	Katzbach	3			0,10	Herstellung Durchgängigkeit
2006 - 2007	Katzbach	3			1,00	Herstellung Durchgängigkeit
2004 - 2005	Katzbach bei Cham	3			0,10	Sanierung Umgehungsgerinne mit Fischaufstieg
2004 - 2005	Katzbach bei Stegmühle in Willmering	3			0,20	Gehölzpflege, naturnahe Ufersicherung, Herstellung der Gewässerdurchgängigkeit, Beseitigung von Auflandungen
2004 - 2005	Katzbach bei Waffenbrunn	3			1,70	Beseitigung Hochwasserschäden (Uferabbrüche, Sohlintiefungen, Auflandungen)
2004 - 2005	Katzbach bei Waffenbrunn	3			0,80	Gehölzpflege, naturnahe Ufersicherung, Herstellung der Gewässerdurchgängigkeit, Beseitigung von Auflandungen

2004 - 2005	Katzbach bei Waldmünchen	3			0,50	Gehölzpflege, Sanierung von Blocksteinrampen, Herstellung der Gewässerdurchgängigkeit,
2008 - 2010	Kleine Aurach	3				Umgestaltung im Ortsbereich von Aurach
2004 - 2005	Kleine Deffernik	3			3,00	Beseitigg. Längs- u. Querverbauungen -* ausgeb. Wildb.
2001 - 2003	Kleine Ohe	3			1,80	3 x Durchgängigkeit/Umgehungsgerinne
2008 - 2010	Klingengraben	3				Verlegung wegen Betriebsverweigerung, Herrieden
2006 - 2007	Klostersee	3			0,50	Entschlammung, Ufergestaltung
2004 - 2005	Knöblinger Bach	3			1,50	Gehölzpflege, naturnahe Ufersicherung, Herstellung der Gewässerdurchgängigkeit, Beseitigung von Auflandungen
2001 - 2003	Kolbersbach	3			3,00	Laufverlängerung durch Reaktivierung von Gewässerschleifen
2004 - 2005	Kolmberger Bach bei Blaubach	3			0,40	Gehölzpflege, naturnahe Ufersicherung, Herstellung der Gewässerdurchgängigkeit, Sohlstabilisierung
2004 - 2005	Krebsbach	3			0,05	Wiederherstellung der Durchgängigkeit durch Auflösen des Absturzes
2004 - 2005	Krebsbach	3			0,65	Ökologischer Ausbau Hawangen
2004 - 2005	Krebsbach (Seitenbach)	3			0,10	Entfernung Verrohrung, ökologischer Ausbau
2004 - 2005	Kressenbach bei Schönthal	3			0,70	Entlandung, Gehölzpflege, Herstellung der Gewässerdurchgängigkeit
2001 - 2003	Kritzenbach	3	1,28	1,80	0,52	Ökolog. Ausbau, Gde. Langfurth
2001 - 2003	Krumbach	3			1,57	HW-abflußverbessernde Maßnahmen, ökologischer Ausbau, Verbesserung der natürlichen Hochwasserrückhaltung
2001 - 2003	Kühlbach	3	0,50	1,03	0,53	ökologische Ausbau
2004 - 2005	Kuppelbach bei Traitsching	3			0,80	Gehölzpflege, naturnahe Ufersicherung, Herstellung der Gewässerdurchgängigkeit, Beseitigung von Auflandungen
2006 - 2007	Lachgraben	3			0,66	Ausgleichsmaßnahme B 19 Ortsumgehung Werneck
2006 - 2007	Lachgraben	3			0,25	Ausgleichsmaßnahme Windkraftanlage
2004 - 2005	Lachwiesengraben	3			0,10	Gemeindebereich Markt Pyrbaum; Uferaufweitung
2006 - 2007	Landgraben	3			2,30	Stadt Neu-Ulm, Ökologischer Ausbau des Landgraben von der Breitenhofstraße bis zur Kreisstraße NU 6 mit dem Ziel der Erhöhung des Retentionspotentials und der Strukturvielfalt
2006 - 2007	Landgraben	3			0,20	Stadt Senden, Erhöhung der Stukturvielfalt durch Laufverlängerungen und Uferabflachungen etc.
2006 - 2007	Landgraben	3			0,05	Ersatzmaßnahme für HWS-Wieland-Werke
2006 - 2007	Landgraben	3			0,00	Ersatzmaßnahme für HWS Illerzell - Wieland-Werke
2004 - 2005	Langweidbach	3			0,28	Öffnung der Verrohrung im Ortsbereich Ettringen
2004 - 2005	Leiseweiherbach	3			0,45	ökologischer Ausbau
2001 - 2003	Lennesgrund	3			0,20	Renaturierung Wartmannsroth
2006 - 2007	Lindenbach	3	2,40	2,50	0,20	Aufweitung und Verzahnung mit der Aue
2006 - 2007	Lindenbach	3	4,10	8,50	0,10	Herstellung der Durchgängigkeit / 3 x Punktuell
2004 - 2005	Lindenbach bei Reichenbach	3			1,00	Gehölzpflege, Beseitigung von Müll u. Verkläusungen, Herstellung der Gewässerdurchgängigkeit
2006 - 2007	Linzinger Bach	3	2,10	2,20	0,10	Renaturierung
2001 - 2003	Litzelbach	3			0,70	Obertraubling, OT Oberhinkofen:Uferabflachung, Verrohrung geöffnet
2006 - 2007	Lochgraben	3			0,35	Ausgleichsmaßnahme Kreisstraßenbau
2001 - 2003	Maierbach	3			0,53	Stadtbereich Neumarkt i.d.Opf in Holzheim:Laufverlängerung, Beseitigung Sohlverbau,
2001 - 2003	Marienbach	3			0,37	Gmde Dittelbrunn
2006 - 2007	Marienbach	3			0,68	Ausgleichsmaßnahme Wegebau
2001 - 2003	Markbach	3			0,60	Gemeindebereich Tiefenbach:Renaturierung, Herstellung der Durchgängigkeit,Vorlandabgrabung
2001 - 2003	Märzenteichgraben	3			0,27	ökologischer Ausbau Untersiemau OT Weissenbrunn
2001 - 2003	Merzbach	3	0,00	0,46	0,46	Ökologischer Ausbau des Merzbaches
2001 - 2003	Mittelbach/SC	3	0,00	1,60	1,60	Wieder in Betriebsnahme mit Wasserzuführung vom Nadlersbach
2001 - 2003	Moosgraben	3	0,20	0,30		Tümpel und Mulden, Gde. Langfurth
2001 - 2003	Moosgraben	3	1,00	2,30	1,30	Ökolog. Ausbau, Gde. Bechhofen
2004 - 2005	Moosgraben	3			0,80	Bachrenaturierung (Laufverlängerung)
2001 - 2003	Mühlbach u.a.	3			1,45	Markt Werneck
2001 - 2003	Namenloser Bach	3			0,29	ökologischer Ausbau Untersiemau Ortszentrum
2006 - 2007	Neuslinger Graben	3	14,00	14,20	0,20	Renaturierung
2001 - 2003	Nützelbach	3			0,79	Stadt Gerolzshofen, einschl. 2 Seen
2001 - 2003	Oberer Haselbach	3			0,20	Gemeindebereich Neukirchen b. Hl. Blut:Renaturierung, Uferabflachung, Herstellung der Durchgängigkeit
2004 - 2005	Ödenbach bei Schönthal	3			1,00	Gehölzpflege, Beseitigung von Müll u. Verkläusungen, Herstellung der Gewässerdurchgängigkeit, Uferaufweitung
2006 - 2007	Ölbach	3			0,10	Ökologische Umgestaltung
2004 - 2005	Otterbach bei Wald	3			0,80	Gehölzpflege, naturnahe Ufersicherung, Herstellung der Gewässerdurchgängigkeit, Beseitigung von Auflandungen
2004 - 2005	Pentinger Bach bei Schorndorf	3			0,95	Gehölzpflege, naturnahe Ufersicherung, Herstellung der Gewässerdurchgängigkeit, Beseitigung von Auflandungen
2004 - 2005	Perlbach bei Falkenstein	3			0,80	Naturnahe Ufergestaltung, Herstellung der Gewässerdurchgängigkeit

2004 - 2005	Perlbach bei Zell	3			0,20	Sanierung Fischaufstieg, Sohlsicherung mit Blocksteinrampe, naturnahe Ufersicherung
2004 - 2005	Perlenbach bei Zell	3			0,40	Gehölzpflege, naturnahe Ufersicherung, Herstellung der Gewässerdurchgängigkeit, Beseitigung von Auflandungen
2001 - 2003	Pfersbach u.a.	3			4,10	als Ausgleichsmaßnahme für A 71: BA 03
2001 - 2003	Pfersbach u.a.	3			0,47	als Ausgleichsmaßnahme für A 71: BA 04
2006 - 2007	Pfirtinger Graben	3	0,35	0,65	0,30	Renaturierung Pfirtinger Graben
2001 - 2003	Pfünzer Bach	3			1,00	Absturzbau, ökologische Umgestaltung
2001 - 2003	Pinzinger Bach	3			0,40	Gemeindebereich Cham: Vorlandabgrabung, Renaturierung
2001 - 2003	Piontgraben	3			1,14	im Rahmen der Flb Gochsheim 2
2006 - 2007	Prien	3	19,00	19,34	0,34	Umbau in Sohlrampen, Uferaufweitungen
2004 - 2005	Prieninger Bach bei Willmering	3			0,40	Gehölzpflege, naturnahe Ufersicherung, Herstellung der Gewässerdurchgängigkeit, Beseitigung von Auflandungen
2001 - 2003	Ramsauer Bach	3	2,70	3,00	0,30	Renaturierung Wildbach
2001 - 2003	Ransbach	3			0,20	Renaturierung Thundorf
2006 - 2007	Ranzinger Bach	3			0,10	Ökologische Umgestaltung
2001 - 2003	Rappendorfer Bach	3			1,00	Gemeindebereich Furth i. W.: Beseitigung Uferversteinung, Aufwertung
2006 - 2007	Rappendorfer Bach	3			0,25	Herstellung Durchgängigkeit
2001 - 2003	Reiche Ebrach	3	Füttersee		0,30	Renaturierung
2001 - 2003	Reisacher Bach	3			0,40	Renaturierung + Rückhaltmaßnahmen
2004 - 2005	Retzenbach bei Reichenbach	3			1,00	Gehölzpflege, Beseitigung von Müll u. Verkläunungen, Herstellung der Gewässerdurchgängigkeit, naturnahe Ufergestaltung
2004 - 2005	Rhaner Bach bei Schönthal	3			0,70	Beseitigung Uferversteinung, Uferaufweitung, Entlandung
2004 - 2005	Rimbach bei Rimbach	3			0,40	Beseitigung von Auflandungen, naturnahe Ufergestaltung, Gehölzpflege
2004 - 2005	Rödelbach bei Rötz	3			2,50	Abschnittsweise Entlandung u. Uferaufweitung, Beseitigung Uferversteinung, naturnahe Böschungssicherung
2001 - 2003	Roßtaler Mühlbach	3	3,40	3,67	0,27	naturnaher Ausbau mit Bepflanzung
2004 - 2005	Rothbach bei Schorndorf	3			0,10	Gehölzpflege, naturnahe Ufersicherung, Herstellung der Gewässerdurchgängigkeit, Beseitigung von Auflandungen
2001 - 2003	Rott	3	2+880	3+600	0,60	Deichrückverlegung, Bachverlegung, Mäander
2006 - 2007	Rötzbach	3			0,80	Renaturierung, Vorlandabgrabung
2004 - 2005	Rötzbach bei Rötz	3			1,60	Beseitigung der Uferversteinung, naturnahe Böschungssicherung, wechselseitige Aufweitungen
2004 - 2005	Sandbach bei Waldmünchen	3			0,80	Gehölzpflege, Beseitigung von Betoneinbauten u. Verkläunungen, Herstellung der Gewässerdurchgängigkeit
2006 - 2007	Sauerquellenbach	3			0,33	Nährstoffrückhalt E-See
2006 - 2007	Sauerquellenbach	3			0,18	Ausgleichsmaßnahme Windkraftanlage
2004 - 2005	Schafbach bei Rimbach	3			0,30	Beseitigung von Auflandungen, naturnahe Ufergestaltung
2001 - 2003	Schambach	3			0,50	Uferumgestaltung und Totholzeinbau
2006 - 2007	Schanzbach	3			0,50	Renaturierung Beseitigung einer Verrohrung
2001 - 2003	Scheergraben	3	0,14	0,34	0,20	Verlegung Fa. Rehau in Feuchtwangen
2004 - 2005	Schicherbach bei Neukirchen b.Hl.Bl.	3			0,48	Beseitigung Hochwasserschäden (Uferabbrüche, Sohlintiefungen, Auflandungen)
2004 - 2005	Schicherbach Neukirchen b.Hl.Bl.	3			0,60	Gehölzpflege, naturnahe Ufersicherung, Herstellung der Gewässerdurchgängigkeit, Beseitigung von Auflandungen
2006 - 2007	Schiecherbach	3			0,60	Herstellung Durchgängigkeit; Vorlandabgrabung
2001 - 2003	Schlangenbach	3	--	--	0,84	Renaturierung Schlangenbach bei Baiersdorf
2001 - 2003	Schleicherbach	3			0,50	Renaturierung
2001 - 2003	Schmalzbach	3			1,20	Rückverlegung in den ursprünglichen Verlauf
2001 - 2003	Schnüttelgraben	3	0,00	0,82	0,82	Ökolog. Ausbau, Gde.Weiltingen
2001 - 2003	Schöllnacher Ohe	3			0,10	Ufersanierung
2006 - 2007	Schorngraben	3			0,85	Ausgleichsmaßnahme Windkraftanlage
2001 - 2003	Schornreuter Kanal	3			0,30	Abflachung der westl. Böschung ab Schiffahrtgraben
2001 - 2003	Schwanbach	3	0,00	0,10	0,10	Entrohrung eines Gewässers auf staatseigenem Grund zur Vernässung der Lechauen
2006 - 2007	Schwarzach	3			0,50	Umsetzung des GEP i. Rahmen d. Unterhaltung
2004 - 2005	Schwarzach bei Waldmünchen	3			0,80	Gehölzpflege, naturnahe Ufersicherung, Herstellung der Gewässerdurchgängigkeit, Beseitigung von Auflandungen
2006 - 2007	Schwarzach z.Altmühl	3			1,20	Laufverlängerung, Entfernung des Sohlverbaues, Flächengestaltung
2006 - 2007	Schwarzgraben	3		2,00	0,50	Renaturierung
2008 - 2010	Schweinebach	3			0,25	Herstellung Durchgängigkeit, Auerenaturierung
2006 - 2007	Seebach	3			0,11	HWS Weyer
2006 - 2007	Seitelbach	3	0,00	2,00	2,00	Wertach vital, Laufverlängerung Seitelbach im Auwald
2004 - 2005	Seitenbach zum Biberbach bei Treffelstein	3			0,30	Gehölzpflege, naturnahe Ufersicherung, Herstellung der Gewässerdurchgängigkeit, Beseitigung von Auflandungen
2001 - 2003	Seitenzulauf zum Knöblinger Bach	3			0,50	Gemeindebereich Schorndorf: Renaturierung, Laufverlängerung, Beseitigung von Sohlshalen, Vorlandabgrabung

2004 - 2005	Sinzenbach bei Waldmünchen	3			0,80	Gehölzpflege, naturnahe Ufersicherung, Herstellung der Gewässerdurchgängigkeit, Beseitigung von Auflandungen
2004 - 2005	Spielberger Bach bei Blaibach	3			0,30	Gehölzpflege, naturnahe Ufersicherung, Herstellung der Gewässerdurchgängigkeit,
2004 - 2005	Staninger Bach bei Chamerau	3			0,30	Böschungssanierung, naturnahe Ufergestaltung, Sanierung Sohleintiefung, Herstellung der Gewässerdurchgängigkeit
2006 - 2007	Stanningerbach	3			0,10	Herstellung Durchgängigkeit
2008 - 2010	Steinach	3			0,08	Vernetzung Gewässer und Aue
2004 - 2005	Steinbach bei Wald	3			0,10	Gehölzpflege, naturnahe Ufersicherung, Herstellung der Gewässerdurchgängigkeit, Beseitigung von Auflandungen
2004 - 2005	Steinbach/Bichl	3	2,90	2,88	0,02	Umbau Absturz in durchgängige Rampe
2004 - 2005	Steinbach/Bichl	3	5,66	5,65	0,02	Umbau Absturz in durchgängige Rampe
2001 - 2003	Stralsbach	3			0,22	Renaturierung Stralsbach
2004 - 2005	Sulz bei Wettenhofen	3			1,50	Laufverlängerung, Beseitigung Sohlverbau, reaktiver Retentionsraum 4600m3
2001 - 2003	Sulz mit Kittenhausergraben, Pfaffenrichtergraben	3			1,21	Gemeindebereich Stadt Freystadt: Laufverlängerung, Beseitigung Sohlverbau, Bodenabtrag, Uferabflachungen.
2001 - 2003	Sulz mit Lachwiesengraben	3			0,64	Gemeindebereich Stadt Freystadt: Laufverlängerung, Beseitigung Sohlverbau,
2008 - 2010	Tief	3			0,38	Vernetzung Gewässer und Aue
2004 - 2005	Tradtbach bei Neukirchen b.Hl.Bl.	3			0,35	Beseitigung Hochwasserschäden (Uferabbrüche, Sohleintiefungen, Auflandungen)
2006 - 2007	Türkenbach	3	1,95		0,04	Umgestaltung beschädigte Sohlrampe
2006 - 2007	Türkenbach	3	7,77		0,03	Umgestaltung beschädigtes Wehr
2004 - 2005	Ulrichsgrüner Bach bei Waldmünchen	3			0,35	Naturnahe Ufersicherung
2001 - 2003	Unkenbach	3			0,17	im Rahmen der Flb Schwebheim 3
2001 - 2003	Unkenbach	3				Schwebheim: Feuchtbiodot in der Aue
2001 - 2003	Vils	3			0,62	ökol. Ausbau in Seugast
2004 - 2005	Voggendorfer Bach bei Grafenwiesen	3			0,10	Sanierung Hochwasserrückhaltebecken
2004 - 2005	Waltenhofener Bach	3			0,04	Umbau des Wehres in Sohlrampe
2001 - 2003	Wannig	3			0,50	Renaturierung Kleinwenkheim
2004 - 2005	Weidingbach	3	-	-	3,00	ökolog. Umgestaltung
2008 - 2010	Weihgraben	3				Verlegung und Anlegen von Tümpeln, Weitlingen
2008 - 2010	Weisach	3			0,25	Auerenaturierung
2001 - 2003	Weißbach	3	Ortsber. Weißbach		0,15	Renaturierung Uferbereich
2001 - 2003	Wern	3			3,50	als Ausgleichsmaßnahme für A 71: BA 02
2006 - 2007	Wern	3			0,50	Ausgleichsmaßnahme A 71 (5.Abschnitt)
2001 - 2003	Wethgraben	3			0,40	im Rahmen der Flb Gochsheim 2; mit 2 Seen
2004 - 2005	Wiegenbach bei Gleißenberg	3			0,77	Gehölzpflege, naturnahe Ufersicherung, Herstellung der Gewässerdurchgängigkeit, Beseitigung von Auflandungen
2001 - 2003	Wieseth/Mühlbach	3	0,00	0,10	0,10	Durchgängigkeit Wehr Obermühl, Gde.Ornbau
2004 - 2005	Wissinger Laber	3			0,10	Gemeindebereich Seubersdorf; Herstellen der Gewässerdurchgängigkeit
2004 - 2005	Wolfsbach bei Rötz	3			0,50	Gehölzpflege, naturnahe Ufersicherung, Herstellung der Gewässerdurchgängigkeit, Beseitigung von Auflandungen
2004 - 2005	Zeller Bach	3			0,17	Öffnung der Verrohrung im Ortsbereich Woringen
2004 - 2005	Zettlbach bei Rötz	3			0,50	Gehölzpflege, Beseitigung von Müll u. Verkläunungen, naturnahe Ufergestaltung
2004 - 2005	Zettlbach bei Rötz	3			0,24	Gehölzpflege, naturnahe Ufersicherung, Herstellung der Gewässerdurchgängigkeit, Beseitigung von Auflandungen
2004 - 2005	Zottbach	3	-	-	1,00	Wiederherstellung der Durchgängigkeit
2004 - 2005	Zottbach	3	-	-	0,90	Wiederherstellung der Durchgängigkeit
2006 - 2007	Zulauf Sickinginger Bach	3			0,20	Herstellung der Durchgängigkeit
2004 - 2005	AUERBACH	3/WB	1,20	1,30		Sperrenauflösung;Sohlgurte durchgängig
2004 - 2005	Berchtesgadener Ache	3/WB	14,20	14,30	0,10	Ufer Umgestaltung, (Steinsatz mit Bühnen)
2004 - 2005	Eckerbach	3/WB	2,20	5,20	1,00	Durchgängigkeit durch Rampen statt Abstürzen,Gewässeraufweitung, Förderung der Eigendynamik
2004 - 2005	KIRCHBACH	3/WB	3,60	4,40	0,80	Sperrerrückbau;Aufweitung
2001 - 2003	Leimbach	3/WB	0,00	0,10	0,10	Ökol. Ausbau in Bad Brückenau
2001 - 2003	Leimbach	3/WB			0,16	Renaturierung Bad Brückenau
2001 - 2003	Leitzach	3/WB	14,20	14,40	0,20	Sohlrampe/Durchgängigkeit/Vernetzung
2001 - 2003	Leitzach	3/WB	17,10	17,60	0,50	Erntf. von Verbauung,Strukturelemente
2004 - 2005	PRIEN	3/WB	15,40	16,40	1,00	Ing.biolog.Ufersicherung,Auereaktivierung
2004 - 2005	PRIEN	3/WB	21,20	21,60	0,40	Große Aufweitung;Sperrerrückbau

2004 - 2005	PRIEN	3/WB	22,40	23,40	0,60	Entfernung von Betonsicherung;Wurzelstockeinbau
2001 - 2003	Sinn	3/WB	45,10	45,20	0,10	Wiederherstellung der Durchgängigkeit im Staatsbad Bad Brückenau
2001 - 2003	Sinn	3/WB	54,40	54,50	0,10	Wiederherstellung der Durchgängigkeit an der Stockpapiermühle
2004 - 2005	STEINBACH	3/WB	3,00	3,60	0,60	Sperrenumgestaltung
2006 - 2007	Aufhamer Bach	3/WI	0,00	0,18	0,18	naturnahe Umgestaltung und Wiederherstellung der Durchgängigkeit
2006 - 2007	Bergener Bach	3/WI	3800,00	4100,00	0,30	naturnahe Umgestaltung und Wiederherstellung der Durchgängigkeit
2006 - 2007	Bergener Bach	3/WI	4100,00	4200,00	0,10	naturnahe Umgestaltung und Wiederherstellung der Durchgängigkeit
2006 - 2007	Brend	3/WI	4,60	4,80	0,15	Durchgängigkeit Brendlorenzen, Kreuzmühle
2006 - 2007	Dobelbach	3/WI	2800,00	3000,00	0,20	Umgestaltung und Wiederherstellung der Durchgängigkeit
2006 - 2007	Dobelbach	3/WI	0.000	0.150	0,15	Rückbau der Ufersicherung und ökologische Umgestaltung
2006 - 2007	Dobelbach	3/WI	0.800	1200,00	0,40	naturnahe Umgestaltung und Wiederherstellung der Durchgängigkeit
2006 - 2007	Hammer Bach	3/WI	3600,00	4000,00	0,40	naturnahe Umgestaltung und Wiederherstellung der Durchgängigkeit
2006 - 2007	Höllnbach	3/WI	2400,00	2800,00	0,40	naturnahe Umgestaltung und teilweise Wiederherstellung der Durchgängigkeit
2006 - 2007	Lofer	3/WI	0.200	0.300	0,10	ökologische Umgestaltung
2006 - 2007	Moosbach	3/WI	1500,00	1700,00	0,20	naturnahe Umgestaltung und Wiederherstellung der Durchgängigkeit
2006 - 2007	Rottauer Bach	3/WI	1100,00	1400,00	0,30	naturnahe Umgestaltung und Wiederherstellung der Durchgängigkeit
2006 - 2007	Schandtauber	3/WI	0,40	6,00	5,60	Durchgängigkeiten, Wehrumgestaltung
2006 - 2007	Schmelzer Bach	3/WI	1500,00	1700,00	0,20	naturnahe Umgestaltung und Wiederherstellung der Durchgängigkeit
2006 - 2007	Schmelzer Bach	3/WI	2100,00	2400,00	0,30	naturnahe Umgestaltung und Wiederherstellung der Durchgängigkeit
2006 - 2007	Steinbach	3/WI	0.200	0.700	0,50	naturnahe Umgestaltung
2006 - 2007	Stoißer Ache	3/WI	7,40	7,50	0,10	naturnahe Umgestaltung und Wiederherstellung der Durchgängigkeit
2006 - 2007	Stoißer Ache	3/WI	13,00	13,20	0,20	naturnahe Umgestaltung und Wiederherstellung der Durchgängigkeit
2006 - 2007	Urschlauer Achen	3/WI	5800,00	7600,00	1,80	naturnahe Umgestaltung
2006 - 2007	Weiß Achen	3/WI	4700,00	4900,00	0,20	naturnahe Umgestaltung und Wiederherstellung der Durchgängigkeit
2006 - 2007	Weißachen	3/WI	8000,00	9000,00	1,00	Rückbau der Ufersicherung und ökologische Umgestaltung
2006 - 2007	Windbach	3/WI	4100,00	4300,00	0,20	naturnahe Umgestaltung und Wiederherstellung der Durchgängigkeit
2006 - 2007	Wössener Bach	3/WI	1700,00	2200,00	0,50	naturnahe Umgestaltung und Wiederherstellung der Durchgängigkeit
2006 - 2007	Wössener Bach	3/WI	2600,00	2800,00	0,20	naturnahe Umgestaltung und Wiederherstellung der Durchgängigkeit
2006 - 2007	Wössener Bach	3/WI	2800,00	2900,00	0,10	naturnahe Umgestaltung und Wiederherstellung der Durchgängigkeit
2004 - 2005	Rehlingbach	3GG	-	-	0,10	Wiederherstellung der Durchgängigkeit
2008 - 2010	Inn	G1	104,80	105,00	0,20	Anbindung Hammerbach
2008 - 2010	Inn	G1	106,10	108,90	2,80	Renaturierung Ried/Starkheim
2008 - 2010	Inn	G1	107,40	107,60	0,22	Verlängerung Aurinne Ecksberg-Mühdorf
2008 - 2010	Inn	G1	109,50	110,70	1,20	Renaturierung Ecksberg
2008 - 2010	Inn	G1	123,80	125,20	1,40	Renaturierung Maximiliansau
2008 - 2010	Mangfall	G1	1,95	3,95	1,65	HWS Rosenheim BA 09
2008 - 2010	Mangfall	G1	13,00	13,45	0,40	Sanierung/Umbau Schwellen bei Willing
2008 - 2010	Mangfall	G1	22,08	22,11	0,20	Sanierung/Umbau Schwelle bei Vagen
2008 - 2010	Attel	G2	34,60	34,65	0,10	Renaturierung Attel
2008 - 2010	Altmühl	I	46,10	46,20	0,20	Umgehungsbach Kratzmühle
2008 - 2010	Altmühl	I	91,70	92,20	1,05	Wiederherstellung des ursprünglichen Fließgewässers (Laufverlängerung) und Entwicklung der Inselfläche zu einem struktur- und artenreichen Feuchtbiopt, sowie die Verbesserung des Hochwasserrückhaltevermögens
2008 - 2010	Ammer	I	125,10	125,40	0,30	Rückbau der Ufersicherung
2008 - 2010	Ammer	I	126,90	127,20	0,30	Rückbau der Ufersicherung
2008 - 2010	Ammer	I	129,37	129,44	0,07	Teilrampenbau / Herstellung der Durchgängigkeit
2008 - 2010	Ammer	I	136,60	137,80	1,20	Auenerweiterung durch Wegeverlegung
2008 - 2010	Ammer	I	139,20	140,90	1,70	Erhöhung der Strukturvielfalt durch Raubäume
2008 - 2010	Ammer	I	137,1a	137,4a	0,30	Auenerweiterung durch Wegeverlegung
2008 - 2010	Brenz	I	2,75	3,00	0,03	Wiederh. d. Durchgängigkeit d. Fischtreppe
2008 - 2010	Brenz	I	5,00	5,25	0,02	Wiederh. d. Durchgängigkeit d. Fischtreppe
2008 - 2010	Donau	I	2277,30	2275,80		Rückbau Sommerdeich Thundorf, rechts
2008 - 2010	Donau	I	2431,00	2429,00	0,80	Uferrenaturierung
2008 - 2010	Donau	I	2438,50	2440,30		Vorlandabtrag zur Verbesserung der Vernetzung von Donau und Aue (Verbesserung des Hochwasserrückhaltevermögens)

2008 - 2010	Donau	I	2440,20	2440,50	0,30	Uferrückbau flusslinksseitig, Schaffung einer Kiesbank mit Totholz (Kieslaichplatz, Jungfischhabitat)
2008 - 2010	Donau	I	2458,50	2458,70	0,20	Uferrückbau flusslinksseitig, Schaffung einer Kiesbank mit Totholz (Kieslaichplatz, Jungfischhabitat)
2008 - 2010	Donau	I	2464,40	2472,60	0,80	Bau eines Umgehungsbaehes durch den Auwald um die Staustufe Bergheim
2008 - 2010	Donau	I	2502,00	2502,20	0,18	Umsetzung GEP i. R. d. Unterhaltung
2008 - 2010	Donau	I	2556,45	2556,55	0,10	Sukzession, Teilweise Aufforstung
2008 - 2010	Donau	I	2435,05	2435,35	0,30	Uferrückbau flussrechtsseitig, Einbau von Bühnen zur Förderung der Strukturbildung
2008 - 2010	Donau	I	2465,40	2469,90	8,00	8 km langer Umgehungsbaeh im Bereich der Staustufe Bergheim, in Teilbereichen ökologische Umgestaltung eines etwa 50 m breiten Entwicklungskorridors
2008 - 2010	Eger	I	6550,00		0,02	Sohlgleite an der Königsmühle
2008 - 2010	Fränkische Saale	I	31,70	32,30	0,60	Vorlandabtrag und Uferreihenabtrag
2008 - 2010	Fränkische Saale	I	32,20	33,00	0,80	Vorlandabtrag und Uferaufweitungen
2008 - 2010	Fränkische Saale	I	46,80	47,00	0,20	Vorlandabtrag und Uferaufweitungen
2008 - 2010	Große Laber	I	11,43 12,35 13,20	11,46 12,40 13,23	0,03 0,05 0,03	Wiederherstellung der Durchgängigkeit von 3 Abstürzen bei Schönach, Mötzing
2008 - 2010	Große Laber	I			0,20	Maßnahme zum vorbeugenden HW-Schutz, Abgrabung bei Mötzing
2008 - 2010	Günz	I	12,75	13,00	0,25	Wiederh. d. Durchgängigkeit d. Fischbaeh
2008 - 2010	Günz	I	25,85	25,25	0,40	Wiederherstellung der Durchgängigkeit; FAA als Umgehungsbaeh
2008 - 2010	Haidenaab	I	7000,00	7200,00	0,20	HW-Abfluss verbessert
2008 - 2010	Haidenaab	I	9200,00			Altwasserräumen (Entlandung) HW verbessert
2008 - 2010	Hartlaber	I			0,35	Maßnahme zum vorbeugenden HW-Schutz, Abgrabung bei Haidenkofen
2008 - 2010	Hartlaber	I			0,10	Maßnahme zum vorbeugenden HW-Schutz, Abgrabung bei Mötzing
2008 - 2010	Hartlaber	I			0,05	Maßnahme zum vorbeugenden HW-Schutz, Abgrabung bei Mötzing
2008 - 2010	Hartlaber	I			0,05	Maßnahme zum vorbeugenden HW-Schutz, Abgrabung bei Mötzing
2008 - 2010	Hartlaber	I			0,15	Maßnahme zum vorbeugenden HW-Schutz, Abgrabung bei Haimbaeh
2008 - 2010	Hartlaber	I			0,15	Maßnahme zum vorbeugenden HW-Schutz, Abgrabung bei Haimbaeh
2008 - 2010	Hartlaber	I			0,20	Maßnahme zum vorbeugenden HW-Schutz, Abgrabung bei Haimbaeh
2008 - 2010	HWS Bad Abbach	I	2399,25	2400,95	0,20	Uferrückbau und -Abflachung
2008 - 2010	Iller	I	12,20	15,20	3,00	Aktivieren und Herstellung eines Auebaehs
2008 - 2010	Ilm	I	12,50	12,70	0,20	Umgehungsbaeh im Bereich der Dirnberger Mühle
2008 - 2010	Isar	I	0,00	8,50		Gesschiebezugabe
2008 - 2010	Isar	I	0,20	0,50	0,30	Uferreihenabtrag rechte Uferseite
2008 - 2010	Isar	I	0,80	1,00	0,20	Uferreihenabtrag rechte Uferseite
2008 - 2010	Isar	I	7,30	8,00		Rodung Pappeln, Entwicklung neuer Auwald
2008 - 2010	Isar	I	202,10	202,30	0,16	Ökologische Umgestaltung des Uferschutzes
2008 - 2010	Mindel	I	12,87		0,05	Wiederherstellung der Durchgängigkeit; FAA als Umgehungsbaeh
2008 - 2010	Mindel	I	17,05	17,08	0,03	Wiederh. d. Durchgängigkeit d. Sohlrampe
2008 - 2010	Mindel	I	17,60	17,63	0,03	Wiederh. d. Durchgängigkeit d. Sohlrampe
2008 - 2010	Mindel	I	18,25	18,50	0,03	Wiederh. d. Durchgängigkeit d. FAA
2008 - 2010	Mindel	I	34,82	35,30	0,40	Reaktivierung der natürlichen Funktions- und Leistungsfähigkeit des Gewässerökosystem Mindel unter Einbeziehung der Aue
2008 - 2010	Mindel	I	38,70	38,80	0,21	Wiederherstellung der Durchgängigkeit; FAA als Umgehungsbaeh
2008 - 2010	Naab	I	29,00	29,20	0,20	Reaktivierung Nebenarm links
2008 - 2010	Naab	I	29,10	29,20	0,10	Reaktivierung Nebenarm rechts
2008 - 2010	Naab	I	32,60	32,90	0,30	Wiederherstellung Altarm
2008 - 2010	Naab	I	95000,00	95500,00	0,50	Entlandung; HW-Abfluss verbessert
2008 - 2010	Ökol. Umgestaltung Rottmündung	I	16,60	17,60	1,00	Uferegestaltung, Altwasseranlage u. Optim., Biodiversität
2008 - 2010	Paar	I	42,40	42,60	0,20	Uferrückbau flussrechtsseitig
2008 - 2010	Paar	I	77,65	77,30	0,35	Ökologische Umgestaltung des Gewässerbetts und der Ufer, Herstellung der Durchgängigkeit im Mündungsbereich des Griesbaehchels
2008 - 2010	Polderdeichrückverlegung Neustadt BA1	I	2430,60	2432,20	1,50	Deichrückverlegung
2008 - 2010	Regen	I	58,40	58,50	0,10	Durchgängigkeit mit Borstenpass/Sohlsteinrampe
2008 - 2010	Regen	I	83,20	83,40	0,20	Gewässerstrukturverbesserung mit Steinspornen
2008 - 2010	Regen	I	36,60	36,90	0,30	Abflussverbessernde Maßnahmen und Strukturverbesserung an der Insel Entermainsbaeh
2008 - 2010	Rott, GE u. Auenrenaturierung bei Brombaeh	I	45,00	46,80	1,80	Durchg. Gewässerstrukturverbesserung, Biodiversität in der Aue
2008 - 2010	Schmutter	I	12,15	12,35	0,28	Wiederh. d. Durchgängigkeit d. Fischbaeh

2008 - 2010	Schwarzach	I	1,90	1,90	0,03	Umbau des oberen Wehres Pretzabruck; Schaffung der Durchgängigkeit
2008 - 2010	Vils	I	14,60	14,80	0,20	Ökol. Umgestalt.;Vorland HW Deich
2008 - 2010	Vils	I	15,70	15,90	0,15	Renaturierung/Bepflanzung Vorland
2008 - 2010	Vils	I	18,00	18,00	0,10	Renaturierung Quelle mit Quellablauf
2008 - 2010	Vils	I	25,00	25,20	0,15	Durchgängigkeit Wehr Ensdorf, Altbett
2008 - 2010	Vils	I	25,50	25,50	0,01	Renaturierung/Freilegung Quelleinlauf
2008 - 2010	Vils	I	29,10	29,20		Biotop Aue Wolfsbach
2008 - 2010	Vils	I	32,00	32,40	0,44	Durchgängigkeit Wehr Theuern/Umgeh.B./Vorl.
2008 - 2010	Vils	I				Durchgängigkeit KW Vilsühle, Kallmünz
2008 - 2010	VLM Donau	I	2250,00	2330,00		Auwaldneugründung als Ausgleich für Gehölzeingriffe
2008 - 2010	Waldnaab	I	121800,00			Wehrumbau, Durchgängigkeit
2008 - 2010	Wertach	I	5,94	4,65	1,29	Aufweitung des Wertachflussbetts, Abflachung und ökologische Umgestaltung der Ufer, Herstellung der Durchgängigkeit über Rampe, Stabilisierung der Flusssohle
2008 - 2010	Wertach	I	13,00	8,40		Ersatzaufforstung im Rahmen des Projektes Wertach vital
2008 - 2010	Wertach	I	14,45	13,00		Anlage Umgehungsgerinne um Staustufe Inningen mit periodischer Auwaldflutung im Rahmen des Projektes Wertach vital
2008 - 2010	Wörnitz	I	27,80	28,80	0,60	Umsetzung GEP i. R. d. Unterhaltung
2008 - 2010	Wörnitz	I	33,00	33,30	0,63	Wiederh. d. Durchgängigkeit d. Fischbach
2008 - 2010	Main	I	403100,00	404900,00		VHWS Ebersfeld / Zapfendorf BA 02, Vorlandabträge, Entsteinung, Förderung Eigendynamik
2008 - 2010	Main	I	410400,00	414000,00	Gesamt 3,2	VHWS Ebersfeld / Zapfendorf BA 02, Vorlandabträge, Entsteinung, Förderung Eigendynamik
2008 - 2010	Naab	I	35,00	35,30	0,30	Reaktivierung Nebenarm
2008 - 2010	Naab	I	53,60	53,80	0,20	Räumung und Strukturverbesserung Altwasser bei Ettmannsdorf
2008 - 2010	Naab	I	76,40	76,80	0,40	Durchgängigkeit am Wehr Naaburg; Bau eines Umgehungsbaues
2008 - 2010	Naab	I	77,00	77,20	0,20	Abfluss und Strukturverbesserung im Bereich der Vogelinsel bei Nabburg
2008 - 2010	Regnitz	I	3200,00	3600,00	1,20	Umgebungsgewässer ERBA, LGS Bamberg 2012
2008 - 2010	Vils, Ökologische Umgestaltung Polder Walchsing	I	11,90	12,40	1,18	Biodiversität, Anlegen und Renaturieren von Auen
2008 - 2010	Vils, VHWS, Lebendige Vils	I	5,40	7,20	2,91	Ökologischer Umbau mit Vernetzung von Gewässerstrukturm
2008 - 2010	Rehglingsbach	I GG				Mäanderdurchbruch beseitigt (Laufverlängerung)
2008 - 2010	Ach	II	1,30	3,20	1,90	Sohlrampenbau / Herstellung der Durchgängigkeit
2008 - 2010	Aiterach	II	5,00			Neuanlage Altwasser ca. 600 m ²
2008 - 2010	Aiterach	II	6,00	8,20	2,20	ökologische Umgestaltung der Ufer
2008 - 2010	Aiterach	II	21,40	21,50	0,10	ökologische Umgestaltung Aiterach Leibfing
2008 - 2010	Anlauter	II	7,40	7,40		Umbau eines Absturzes in eine biologisch durchgängige Sohlrampe
2008 - 2010	Aurach	II	1,700	23100,00		Ökologischer Gewässerausbau, Flusslaufverlängerungen, Auensukzesseion
2008 - 2010	Chamb	II			0,20	Gewässerstrukturverbesserung mit Steinsporen
2008 - 2010	Creußen	II	17300,00	17800,00	0,50	Entlandung; HW-Abfluss verbessert
2008 - 2010	Donaumoos-Ach	II	36,75	36,85	0,10	Rückbau und Umbau der Stauanlage an der Grabmühle in eine Sohlrampe
2008 - 2010	Donaumoos-Ach	II	39,70	39,90	0,20	Gewässeraufweitung flussrechtsseitig zur Schaffung retentionswirksamer Feuchtbioptope
2008 - 2010	Eger	II	17100,00		0,03	Umgehungsgerinne Schwarzenhammer
2008 - 2010	Ehenbach	II				Bepflanzung
2008 - 2010	Ehenbach	II			0,88	Renaturierung
2008 - 2010	Fichtelnaab	II	32100,00			alte Wehranlage abbrechen, Durchgängigkeit
2008 - 2010	Fichtenohe	II	0,900	3300,00	2,40	Vorbeugender Hochwasserschutz
2008 - 2010	Flembach	II			0,30	HW-Deichsanierung
2008 - 2010	Fränk. Saale	II	119,33	119,89	0,39	Naturnaher Ausbau im Zuge der Verbesserung der HWS Situation in Kleineibstadt
2008 - 2010	Freybach	II				Durchgängigkeit
2008 - 2010	Friedberger Ach	II	21,90	22,00	0,10	Umsetzung GEP/WRRL i. R. d. Unterhaltung
2008 - 2010	Große Vils	II	104,30	104,00	0,30	Einbau von strömungslenkenden Störelementen und Kiesdotation
2008 - 2010	Gruberbach	II			0,20	Gewässerstrukturverbesserung mit Steinsporen
2008 - 2010	Gruberbach	II			0,20	Gewässerstrukturverbesserung mit Steinsporen
2008 - 2010	Gruberbach	II			0,20	Gewässerstrukturverbesserung mit Steinsporen
2008 - 2010	Gruberbach	II			0,20	Gewässerstrukturverbesserung mit Steinsporen
2008 - 2010	Gründlach	II	5,50	7,20	1,70	Rückbau von Unsachgemäßen Ufersicherungen; Entfernung von Abflusshindernissen; Gehölzrückschnitte
2008 - 2010	Gründlach	II	8,10	9,00	0,90	Rückbau von Unsachgemäßen Ufersicherungen; Entfernung von Abflusshindernissen; Gehölzrückschnitte
2008 - 2010	Haidenaab	II	32000,00			Mäanderdurchbruch beseitigt (Laufverlängerung)
2008 - 2010	Haidenaab	II	41600,00			Entlandung; HW-Abfluss verbessert
2008 - 2010	Haidenaab	II	41900,00	42100,00	0,20	Flutmulde aktivieren
2008 - 2010	Haidenaab	II	51800,00	52000,00	0,20	Altwasserräumen (Entlandung) HW verbessert
2008 - 2010	Happurger Bach	II	0,20	0,20		Herstellung der Durchgängigkeit

2008 - 2010	Happurger Bach	II	0,40	0,40		Herstellung der Durchgängigkeit
2008 - 2010	Happurger Bach	II	1,20	1,20		Herstellung der Durchgängigkeit
2008 - 2010	Happurger Bach	II	1,50	1,50		Herstellung der Durchgängigkeit
2008 - 2010	Hengersberger Ohe	II	5,80	6,20	0,40	Renaturierung linkes Ufer
2008 - 2010	Ilm	II	42,00	42,10	0,30	Altgewässeranbindung und Umgestaltung der Inselfläche
2008 - 2010	Ilz bei der Schrottenbaumühle	II	23,30	27,80		Umbau Fichtenforste, Renaturierung Nebengew., Verbesserung von Retentionsraum Biodiversität
2008 - 2010	Kaitersbach	II			0,20	Gewässerstrukturverbesserung mit Steinsporen
2008 - 2010	Kammel	II	11,56	11,68	0,12	Wiederherstellung der Durchgängigkeit; FAA als Umgebungsbach
2008 - 2010	Kammel	II	31,03	31,070	0,05	Wiederstellung der Durchgängigkeit; FAA als Vertical-Slot-Pass
2008 - 2010	Kammel	II	49,94	50,07	0,13	Renaturierung Kammel mit Strukturanreicherung und natürlicher Eigenentwicklung bei Breitenbrunn
2008 - 2010	Kessel	II	20,00	21,50	1,50	Umsetzung GEP d. zul. d. Eigenentwicklung
2008 - 2010	Kleine Paar	II	11,90	12,00	0,10	Umsetzung GEP d. Zul. d. Eigenentwicklung
2008 - 2010	Klinglbach	II			0,20	Gewässerstrukturverbesserung mit Steinsporen
2008 - 2010	Klosterbach	II	11,80	13,60	1,80	Umsetzung GEP i. R. d. Unterhaltung
2008 - 2010	Lauterach	II	9,12	9,20	0,01	Durchgängigkeit Wehr Adertshausen/Umgebungs.
2008 - 2010	Lauterach	II	12,14	12,20	0,07	Durchgängigkeit Wehr Hohenburg/Umgebungs.
2008 - 2010	Lauterach	II	14,60	14,60	0,02	Durchgängigkeit Rampe Allersburg
2008 - 2010	Lauterach	II	14,87	15,00	0,13	Durchgängigkeit Wehr Allersburg/Umgebungs.
2008 - 2010	Mauch	II	2,80	4,20	0,15	Umsetzung GEP d. Zul. d. Eigenentwicklung
2008 - 2010	Mindel	II	54,84	55,18	0,28	Herstellung Durchgängigkeit (Umbau Absturz in Sohlgleite) und Mindelrenaturierung mit Strukturanreicherung und natürlicher Eigenentwicklung bei Lohhof
2008 - 2010	Neugraben	II	3,50	4,40	0,50	Umsetzung GEP i. R. d. Unterhaltung Sohlshalen entn.
2008 - 2010	Pfreimd	II	50000,00	50300,00	0,30	Altwasserräumen, Renaturierung
2008 - 2010	Quadfeldmühlbach	II	4,10	4,30	0,30	Durchgängigkeit mit Pfahlbuhnen
2008 - 2010	Quadfeldmühlbach	II			0,20	Gewässerstrukturverbesserung mit Steinsporen
2008 - 2010	Schmutter	II	28,10	28,50	0,40	Wiederh. d. Durchgängigkeit d. Fischbach
2008 - 2010	Schwabach/Red.	II	3,90	3,90		Herstellung der Durchgängigkeit
2008 - 2010	Schwarzach	II	5,00	5,40		Uferrückbau flussrechtsseitig
2008 - 2010	Schwarzach	II	54,20	55,00	0,80	Renaturierung
2008 - 2010	Schwarzach	II	55,10	55,50	0,40	Renaturierung
2008 - 2010	Schwarzach	II	60,40	60,60	0,20	Renaturierung
2008 - 2010	Schwarzach	II	62,80	62,90	0,10	Renaturierung
2008 - 2010	Schwarzach	II				Durchgängigkeit
2008 - 2010	Schwarzach zur Naab	II	18,06	18,06		Herstellung der Durchgängigkeit durch Entfernen zweier Rohrdurchlässe in der Schwarzach (Errichten einer Brücke als Ersatzüberfahrt erfolgt erst 2011)
2008 - 2010	Schwarzach zur Naab	II	18,13	18,13		Herstellung der Durchgängigkeit durch Entfernen eines Wehres im Zuge des Schwarzachausbaus BA 7c Teil 3 (Errichten einer Sohlgleite erfolgt erst 2011)
2008 - 2010	Schwarzach/Altmühl	II	13,70	14,40	0,70	Reaktivierung einer Flussschleife
2008 - 2010	Schwarze Laber	II	5,70	5,73	0,03	Durchgängigkeit KW Bauernmühle in Alling, Sinzing
2008 - 2010	Schwarze Laber	II	6,15	6,20	0,05	Durchgängigkeit KW E-Werk in Alling, Sinzing
2008 - 2010	Schwarze Laber	II	9,90	9,93	0,03	Durchgängigkeit KW Glasschleife Schönhofen, Nittendorf
2008 - 2010	Schwarze Laber	II	11,75	11,82	0,07	Durchgängigkeit KW Pappenfabrik Eichhofen (Untereinbuch), Nittendorf
2008 - 2010	Schwarze Laber	II	12,10	12,18	0,08	Durchgängigkeit KW Obereinbuch, Nittendorf
2008 - 2010	Schwarze Laber	II	15,85	15,92	0,07	Durchgängigkeit KW Steinerbrückl, Deuerling
2008 - 2010	Schwarze Laber	II	17,40	17,47	0,07	Durchgängigkeit KW Obere Mühle, Deuerling
2008 - 2010	Schwarze Laber	II	18,80	18,86	0,06	Durchgängigkeit KW Münchsmühle, Laaber
2008 - 2010	Schwarze Laber	II	21,00	21,04	0,04	Durchgängigkeit KW Hartlmühle, Laaber
2008 - 2010	Schwarze Laber	II	22,60	22,63	0,03	Durchgängigkeit KW Marktmühle, Laaber
2008 - 2010	Schwarze Laber	II	24,50	24,56	0,06	Durchgängigkeit KW Papiermühle bei Endorf, Laaber
2008 - 2010	Schwarze Laber	II	28,70	28,78	0,08	Durchgängigkeit KW Gleislmühle, Beratzhausen
2008 - 2010	Schwarze Laber	II	29,80	29,85	0,05	Durchgängigkeit KW Mausermühle, Beratzhausen
2008 - 2010	Schwarze Laber	II	30,15	30,23	0,08	Durchgängigkeit KW Hammermühle in Beilstein, Beratzhausen
2008 - 2010	Schwarze Laber	II	32,10	32,14	0,04	Durchgängigkeit KW Friesenmühle, Beratzhausen
2008 - 2010	Schwarze Laber	II	32,20	32,25	0,05	Durchgängigkeit KW Wasserversorgung Hemau, Beratzhausen
2008 - 2010	Schwarze Laber	II	36,40	36,43	0,03	Durchgängigkeit KW Kohlmühle, Beratzhausen
2008 - 2010	Schwarze Laber	II	40,30	40,34	0,04	Durchgängigkeit KW Pexmühle, Beratzhausen
2008 - 2010	Singold	II	9,70	10,00	0,30	Wiederh. d. Durchgängigkeit d. Fischbach
2008 - 2010	Singold	II	12,00	12,40	0,40	Umsetzung GEP/WRRL i. R. d. Unterhaltung
2008 - 2010	Singold	II	15,80	16,00	0,20	Umsetzung GEP/WRRL i. R. d. Unterhaltung
2008 - 2010	Sulz	II			1,50	Laufverlängerung Entfernung des Sohlverbaues, Flächenumgestaltung und Vorlandabgrabungen.
2008 - 2010	Verlorener Bach	II	88,45	88,47	0,02	Sohlrampenbau / Herstellung der Durchgängigkeit
2008 - 2010	Vils	II	61,80	62,20		Renaturierung/Bepflanzung Aue
2008 - 2010	Vils	II	62,20	62,30	0,12	Renaturierung /Räumung Altwasser
2008 - 2010	Vils	II	66,00	66,20	0,10	Reaktivierung Nebenarm
2008 - 2010	Vils	II	75,80	76,20	0,40	Renaturierung
2008 - 2010	Vils	II	77,40	77,60	0,20	Renaturierung
2008 - 2010	Weißbach	II	7,25	7,43	0,18	Renaturierung Weißbach mit Strukturanreicherung und natürlicher Eigenentwicklung beim Fischereihof Salgen

2008 - 2010	Weißer Regen	II	2,00	2,80	0,80	Durchgängigkeit
2008 - 2010	Weißer Regen	II	14,20	14,60	0,40	Durchgängigkeit
2008 - 2010	Weißer Regen	II	22,60	22,80	0,20	Durchgängigkeit
2004 - 2005	Wolfsteiner Ohe	II	11,20	11,60	0,40	Entfernung des harten Verbaues, Uferrenaturierung, Flutmulden.
2008 - 2010	Wolnzach	II	2,90	2,90		Umbau eines Absturzes in eine biologisch durchgängige Sohlrampe
2008 - 2010	Wolnzach	II	3,80	4,50	0,80	Renaturierung der Wolnzach im Zuge der Hochwasserschutzmaßnahmen Markt Wolnzach, Feuchtbiotopgestaltung zwischen Altbach und neuem Gewässer
2008 - 2010	Wolnzach	II	6,70	6,70		Umbau eines Absturzes in eine biologisch durchgängige Sohlrampe
2008 - 2010	Wolnzach	II	7,40	7,40		Umbau eines Absturzes in eine biologisch durchgängige Sohlrampe
2008 - 2010	Wondreb	II	9000,00			Sanierung Kloster Mühlweiher, Durchgängigkeit
2008 - 2010	Zottbach	II	6400,00	6500,00	0,10	Herstellen einer Flutmulde, HW-Schutz
2008 - 2010	Zusam	II	37,85	37,90	0,05	Wiederh. d. Durchgängigkeit d. Fischbach
2008 - 2010	Zusam	II	41,30	42,30	1,00	Umsetzung GEP i. R. d. Unterhaltung
2008 - 2010	Zusam	II	45,80	46,10	0,30	Umsetzung GEP i. R. d. Unterhaltung
2008 - 2010	Zusam	II	48,00	48,10	0,10	Umsetzung GEP d. zul. d. Eigenentwicklung
2008 - 2010	Zusam	II	49,30	49,50	0,20	Umsetzung GEP i. R. d. Unterhaltung
2008 - 2010	Zusam	II	52,90	53,10	0,20	Umsetzung GEP i. R. d. Unterhaltung
2008 - 2010	Zusam	II	63,80	64,50	0,70	Umsetzung GEP i. R. d. Unterhaltung
2008 - 2010	Nassach	II	2,78	3,66	0,88	Ökoausbau mit Grunderwerb
2004 - 2005	Aiterach	II - Sond erU FB	0,00	0,80	0,80	Entlandung der Aiterachmündung
2001 - 2003	Kleine Laber	II - Sond erU FB	1,00	1,60	0,60	Renaturierung einer Überleiterstrecke
2004 - 2005	Pfellingener Bach	II - Sond erU FB	0,00	0,45	0,45	Renaturierung Pfellingener Bach
2001 - 2003	Hengersberger Ohe	II (Sond erunt erh. FB)	6,50	7,10	0,60	Deichsanierung
2008 - 2010	Altach	III			0,29	Revitalisierung mit HWS
2008 - 2010	Barget	III	0,00	0,08	0,08	Naturnaher Ausbau im Zuge der Verbesserung der HWS Situation in Kleineibstadt
2008 - 2010	Bumbenhöllgraben	III			0,23	Umsetzung GEP i. R. d. Unterhaltung
2008 - 2010	Degernbach, HWS Degernbach BA 02	III			0,27	Verbunden mit technischem Hochwasserschutz
2008 - 2010	Freybach	III			1,00	Renaturierung
2008 - 2010	Geigenbach	III				Durchgängigkeit
2008 - 2010	Goldbach	III	2,30	2,60	0,30	Ökologischer Ausbau mit HW-Schutz
2008 - 2010	Harthäuser Bach, HWS Oberharthausen	III			0,56	Verbunden mit technischem Hochwasserschutz
2008 - 2010	Herzogbach	III	4,20	4,30	0,20	Renaturierung beider Ufer
2008 - 2010	Höllbach	III				Durchgängigkeit
2008 - 2010	Hornbach	III			0,20	Gewässerrenaturierung
2008 - 2010	Kaitersbach	III				Durchgängigkeit
2008 - 2010	Klaffenbach	III	0,00	0,10	0,10	Ökologische Umgestaltung Mündungsbereich
2008 - 2010	Kleine Ohe, HWS Grafenau	III			0,72	Gewässerrenaturierung Sohle und Ufer, verbunden mit techn. HWS
2008 - 2010	Lach	III			0,85	Laufverlängerung Entfernung des Sohlverbaues, Flächenumgestaltung und Vorlandabgrabungen.
2008 - 2010	Laugna	III			0,10	Umsetzung GEP
2008 - 2010	Mühlbach	III			0,20	Gewässeraufweitung zur Schaffung retentionswirksamer Feuchtbiotope
2008 - 2010	Nebengewässer	III			0,84	Gewässerausbau zum Schutz der Flussperlmuschel
2008 - 2010	Rappendorfer Bach	III			0,60	Renaturierung
2008 - 2010	Retzgraben	III			0,40	Naturnahe Umgestaltung der Retzbachquelle (Laufverlängerung, Gewässeraufweitung, Quelltopreaktivierung, Entfernung Sohlverbau)
2008 - 2010	Riedbach	III			0,34	Umgehungsgerinne für Durchgängigkeit
2008 - 2010	Schwadergraben	III	0,94	1,03	0,09	Wiederöffnung der verrohrten Bachlaufes
2008 - 2010	Schwadergraben	III	1,08	1,10	0,02	Sohlrampenbau / Herstellung der Durchgängigkeit
2008 - 2010	Schwarzach	III			0,10	Umsetzung GEP i. R. d. Unterhaltung
2008 - 2010	Schwarzach	III			0,05	Wiederh. d. Durchgängigkeit d. Auflösen Absturz
2008 - 2010	Schwarzach	III			0,50	Umsetzung GEP i. R. d. Unterhaltung

2008 - 2010	Stanabach	III	0,00	0,66	0,66	Verlegung der Einmündung des Stanabachs in die Schwarzach flussab, um ein besseres Fließverhalten des Stanabachs zu erreichen (kein Rückstau mehr aus der Schwarzach)
2008 - 2010	Stierlochgraben	III			0,50	Renaturierung
2008 - 2010	Sulz BA 5	III			0,93	Laufverlängerung Entfernung des Sohlverbaues, Flächenumgestaltung und Vorlandabgrabungen.
2008 - 2010	Weilach	III			0,10	Umbau der Stauanlage Schleifmühle in eine langegezogene, flache Sohlrampe
2008 - 2010	Zedelseegraben	III			0,40	Renaturierung Zedelseegraben (Laufverlängerung) und Schaffung gewässerbegleitender Feuchtbiotope zwischen Altbach und neuem Gewässer
2001 - 2003	Kinsach	III (Sond erunt erh. FB)	0,20	2,50		HW-Schutz m. mit Deichrückverlegung
2001 - 2003	Kößnach	III (Sond erunt erh. FB)	3,10	5,50	1,40	HW-Schutz m. mit Deichrückverlegung und naturn. Bachverl.
2001 - 2003	Stögermühlbach	III (Sond erunt erh. FB)	0,80	0,95	0,20	Deichrückverlegung, naturnaher Bachverlauf
2008 - 2010	Lindenbach	III (WI)	14,60	17,60	3,00	Umbau von 11 Abstürzen in Sohlrampen
2001 - 2003	Steinebach (Pfronten)	III/WB	1,14	1,60	0,46	Umbau einer gepflasterten Schußrinne in ein naturnahes Gewässer
2001 - 2003	Bernauer Ache	WB	0,40	4,00	3,60	
2001 - 2003	Fischpass-Prien	WB			0,13	
2001 - 2003	Genbachgr.	WB	0,00	0,20	0,20	
2001 - 2003	Huber Bach	WB	0,00	0,530	0,53	
2001 - 2003	Kalt.-Fischaufst.	WB	2,40	2,45	0,10	
2001 - 2003	Kalten-	WB	0,00	15,20	15,20	
2001 - 2003	Kalten-Auerbach	WB	0,00	5,40	5,40	
2001 - 2003	Prien	WB	0,60	0,80	0,20	
2001 - 2003	Prien	WB	13,00	13,20	0,20	
2001 - 2003	RohrdorferAche	WB	6,80	7,80	1,00	
2001 - 2003	Steinbach	WB	2,40	3,80	1,40	
2008 - 2010	Leitzach	WI	12,15	12,55	0,25	Umbau zweier Absturz in Sohlrampen
2006 - 2007	Weißbach	WI	1,82	1,86	0,04	Beseitigung überdecktes Gerinne und Wiederherstellung der Durchgängigkeit
2008 - 2010	Seebach	Wildb ach			0,10	Durchgängigkeit mit Beckenpass
2001 - 2003	Isar,Flutmulde					
2008 - 2010	Südl.Regnitz					
2001 - 2003			3,40	3,70		
2001 - 2003			5,86	6,90	1,04	
2001 - 2003			9,07	9,82	0,75	
2001 - 2003			10,13	10,32	0,20	
			von Fkm	bis Fkm	Länge in km	

Anlage zu Frage 52

Maßnahmen:	Gewässer I.Ordnung	(G1)	1425
	Gewässer II.Ordnung (staatlich)	(GS)	82
	Gewässer II.Ordnung (Bezirk)	(G2)	774
	Wildbäche:	(WI)	521
	Speicher:	(SP)	107
	Gewässer III. Ordnung	(G3)	1008
		Summe:	3917

Landkreis	G1	G2	G3	GS	WI	SP	Summe:
Aichach-Friedberg	4	7	9	3			23
Altötting	16	4	11	1			32
Amberg-Weizsach	4	8	27	2			41
Ansbach	5	20	14	4	1		44
Aschaffenburg		4	17	2		1	24
Augsburg	9	13	23	4			49
Bad Kissingen	20	17	2	3	2	1	45
Bad Tölz-Wolfratshausen	14		8		40	13	75
Bamberg	14	22	9				45
Bayreuth	3	22	23	1			49
Berchtesgadener Land	11	12	8	1	56	1	89
Cham	10	12	16			10	48
Coburg	13	12	8			10	43
Dachau	5	12	5	1			23
Deggendorf	115	17	20	1			153
Dillingen a.d. Donau	10	8	7	1			26
Dingolfing-Landau	15		9			4	28
Donau-Ries	33	20	11				64
Ebersberg		8	13	2			23
Eichstätt	17	6	9				32
Erding		22	11	1			34
Erlangen-Höchstadt	1	6	12				19
Forchheim	6	3	2				11
Freising	59	13	13	3			88
Freyung-Grafenau			7				7
Fürstenfeldbruck	3	1	8				12
Fürth		2	15	1			18
Garmisch-Partenkirchen	21	4	7		61		93
Günzburg	27	25	11	2			65
Haßberge	10	2	16	2			30
Hof	16	6	11	1		1	35
Kelheim	46	2	15				63
Kitzingen	3	1	16				20
Kronach	21	21	5			10	57
Kulmbach	9	6	21	1			37
Landsberg a. Lech	8	3	18			7	36
Landshut	2	12	27	5			46
Lichtenfels	17	11	7				35
Lindau (Bodensee)	6	2		3	26		37
Main-Spessart	25	5	8		1	2	41
Miesbach	8		6		40		54
Miltenberg	7	25	19	2			53
Mühdorf a. Inn	27	7	25		7		66
München	7		11				18
Neuburg-Schrobenhausen	41	1	18				60

Neumarkt i.d. Opf	5	5	32	1			43
Neustadt a.d. Waldnaab	10	3	2				15
Neustadt a.d.Aisch-Bad Windsheim	2	9	17	7			35
Neu-Ulm	28	2	3				33
Nürnberger Land	4	6	21				31
Oberallgäu	45	1			117	10	173
Ostallgäu	6	6			22	2	36
Passau	65	6	29		13		113
Pfaffenhofen a.d. Ilm	21	16	31	4			72
Regen			2				2
Regensburg	23	12	35	2			72
Rhön-Grabfeld	5	15	30		5		55
Rosenheim	51	8	33		68		160
Roth		10	8				18
Rottal-Inn	36	25	21	5	2	7	96
Schwandorf	9	1	22	1		6	39
Schweinfurt	3	9	20	1		6	39
Stadt Amberg	8	17	2				27
Stadt Ansbach	2	8	3				13
Stadt Aschaffenburg	3	9	2				14
Stadt Augsburg	18			2			20
Stadt Bamberg	2		2				4
Stadt Bayreuth	6	15	7	1			29
Stadt Coburg	1	10	5	1		2	19
Stadt Erlangen	2	1	4	1			8
Stadt Fürth	3	6	2				11
Stadt Hof	10	8	3	1			22
Stadt Ingolstadt	20	7					27
Stadt Kempten (Allgäu)	6	3					9
Stadt Landshut	28	15	2	2			47
Stadt München	18	7	2				27
Stadt Nürnberg	11	11	3				25
Stadt Passau	10	11			1		22
Stadt Regensburg	25	11	2				38
Stadt Rosenheim	25	15	6				46
Stadt Schwabach		4	4				8
Stadt Schweinfurt	9		1				10
Stadt Straubing	13		1				14
Stadt Weiden i.d. Opf	14	9	5				28
Stadt Würzburg	19	8	1				28
Starnberg	1		17		1		19
Straubing-Bogen	30		14				44
Tirschenreuth		3	1	1		9	14
Traunstein	79	9	6		53	1	148
Unterallgäu	8	15		1			24
Weilheim-Schongau	32	7	18	2	5	2	66
Weißenburg-Gunzenhausen	12	5	8	1		2	28
Wunsiedel i. Fichtelgebirge		18	13	1			32
Würzburg	9	4	10				23
Summe:	1425	774	1008	82	521	107	3917

Anhang zu Frage 54

Landwirtschaftliche Flächen in überschwemmungsgefährdeten Gebieten:

Datengrundlage:

Landwirtschaftliche Fläche: ATKIS Datensatz 2012

Überschwemmungsgefährdete Gebiete: Datensatz zur Ermittlung der Gewässerkulisse EG-HWRM-RL.

Ergebnis:

Landwirtschaftliche Nutzung:	ATKIS ID	Fläche (ha)
Ackerland	1010	311.100,04
Streuobstäckern	1011	0,00
Hopfen	1012	813,93
Grünland	1020	353.182,77
Streuobstwiese	1021	0,00
Gartenland	1030	852,18
Baumschule	1031	484,86
Weingarten	1040	79,47
Obstplantage	1050	495,27
Gesamt:		667.008,52
Gesamte Fläche Überschwemmungsgebiet:		1.096.590,38

Der Anteil der landwirtschaftlichen genutzten Fläche an der Gesamtfläche der überschwemmungsgefährdeten Gebiete beträgt ca. 61 %.

Landwirtschaftliche Fläche in vorläufig gesicherten, festgesetzten und ermittelten Überschwemmungsgebieten

Datengrundlage:

Landwirtschaftliche Fläche: ATKIS Datensatz 2012

Überschwemmungsgebiete: Verschneidung der IÜG- Datensätze (vorläufig gesicherte, festgesetzte und ermittelte Überschwemmungsgebiete):

Ergebnis:

Landwirtschaftliche Nutzung:	ATKIS ID	Fläche (ha)
Ackerland	1010	71.105,81
Streuobstäckern	1011	0,00
Hopfen	1012	289,95
Grünland	1020	110.802,80
Streuobstwiese	1021	0,00
Gartenland	1030	391,01
Baumschule	1031	126,10
Weingarten	1040	73,69
Obstplantage	1050	300,36
Gesamt:		183.089,72
Gesamte Fläche (vorläufig gesichertes, festgesetztes und ermitteltes Überschwemmungsgebiet):		383.178,23

Der Anteil der landwirtschaftlichen genutzten Fläche an der Gesamtfläche der überschwemmungsgefährdeten Gebiete (vorläufig gesicherte, festgesetzte und ermittelte Überschwemmungsgebiete) beträgt ca. 48 %.

Landwirtschaftliche Fläche in vorläufig gesicherten und festgesetzten Überschwemmungsgebieten

Datengrundlage:

Landwirtschaftliche Fläche: ATKIS Datensatz 2012

Überschwemmungsgebiete: Verschneidung der IÜG- Datensätze (vorläufig gesicherte und festgesetzte Überschwemmungsgebiete):

Ergebnis:

Landwirtschaftliche Nutzung:	ATKIS ID	Fläche (ha)
Ackerland	1010	59.730,79
Streuobstäcker	1011	0,00
Hopfen	1012	155,06
Grünland	1020	89.616,84
Streuobstwiese	1021	0,00
Gartenland	1030	307,76
Baumschule	1031	95,08
Weingarten	1040	53,03
Obstplantage	1050	230,51
Gesamt:		150.189,09
Gesamte Fläche Überschwemmungsgebiet (vorläufig gesichertes und festgesetztes Überschwemmungsgebiet):		226.010,63

Der Anteil der landwirtschaftlichen genutzten Fläche an der Gesamtfläche der überschwemmungsgefährdeten Gebiete (vorläufig gesicherte und festgesetzte Überschwemmungsgebiete) beträgt ca. 66 %.

Erläuterung:

Definition der Objektarten nach ATKIS- Objektartenkatalog:

Ackerland 1010

'Ackerland' ist eine Fläche für den Anbau von Feldfrüchten (z.B. Getreide, Hülsenfrüchte, Hackfrüchte) und Beerenfrüchten (z.B. Erdbeeren). Zum Ackerland gehören auch die Rotationsbrachen, Dauerbrachen sowie Flächen, die zur Erlangung der Ausgleichszahlungen der EU stillgelegt worden sind.

Streuobstacker 1011

'Streuobstacker' beschreibt den Bewuchs einer Ackerfläche mit Obstbäumen.

Hopfen 1012

'Hopfen' ist eine mit speziellen Vorrichtungen ausgestattete Agrarfläche für den Anbau von Hopfen.

Grünland 1020

'Grünland' ist eine Grasfläche, die gemäht oder beweidet wird.

Streuobstwiese 1021

'Streuobstwiese' beschreibt den Bewuchs einer Grünlandfläche mit Obstbäumen.

Gartenland 1030

'Gartenland' ist eine Fläche für den Anbau von Gemüse, Obst und Blumen sowie für die Aufzucht von Kulturpflanzen.

Baumschule 1031

'Baumschule' ist eine Fläche, auf der Holzgewächse aus Samen, Ablegern oder Stecklingen unter mehrmaligem Umpflanzen (Verschulen) gezogen werden.

Weingarten 1040

'Weingarten' ist eine mit speziellen Vorrichtungen ausgestattete Agrarfläche auf der Weinstöcke angepflanzt sind.

Obstplantage 1050

'Obstplantage' ist eine landwirtschaftliche Fläche, die mit Obstbäumen und Obststräuchern bepflanzt ist

Anlage zu Frage 66: Anzahl der Viehhalter und der gehaltenen Großvieheinheiten

Kreise	Berichtsjahr / Stand									
	1999 ¹⁾		2001 ¹⁾		2003 ¹⁾		2007 ¹⁾		01.03.2010 ²⁾	
	Viehhalter	Großvieheinheiten	Viehhalter	Großvieheinheiten	Viehhalter	Großvieheinheiten	Viehhalter	Großvieheinheiten	Landwirtschaftliche Betriebe mit Viehhaltung	Viehbestand
	Anzahl	Anzahl	Anzahl	Anzahl	Anzahl	Anzahl	Anzahl	Anzahl	Anzahl	GV
Ingolstadt (Krfr.St)	146	3.144	127	2.983	117	2.561	100	2.123	95	2.024
München, Landeshauptstadt	57	1.153	46	1.244	48	1.145	44	1.187	45	1.300
Rosenheim (Krfr.St)	91	3.107	80	3.246	79	3.198	72	3.099	62	2.924
Altötting (Lkr)	1.306	47.580	1.211	48.685	1.124	44.325	980	40.116	819	38.979
Berchtesgadener Land (Lkr)	1.406	29.163	1.334	30.116	1.292	28.677	1.232	26.984	960	26.969
Bad Tölz-Wolfratshausen (Lkr)	1.312	38.158	1.248	39.004	1.188	36.533	1.144	35.243	1.009	36.036
Dachau (Lkr)	975	37.514	897	37.983	808	34.013	699	30.874	618	29.981
Ebersberg (Lkr)	954	37.810	914	38.114	850	36.420	805	33.936	705	33.669
Eichstätt (Lkr)	1.702	34.679	1.518	34.134	1.356	31.419	1.137	27.576	925	25.886
Erding (Lkr)	2.144	88.667	2.013	91.005	1.835	84.452	1.666	77.325	1.430	75.826
Freising (Lkr)	1.374	41.282	1.263	41.405	1.166	36.871	992	31.529	838	29.131
Fürstenfeldbruck (Lkr)	541	18.904	488	18.844	448	16.978	415	15.441	356	14.867
Garmisch-Partenkirchen (Lkr)	817	15.711	795	16.077	769	15.272	761	14.395	628	15.045
Landsberg am Lech (Lkr)	1.190	43.477	1.083	44.270	1.004	40.188	923	36.368	781	35.772
Miesbach (Lkr)	1.215	33.877	1.146	33.863	1.097	32.194	1.056	31.021	917	30.799
Mühldorf a.Inn (Lkr)	2.152	83.817	2.034	87.297	1.927	82.898	1.775	76.873	1.553	75.172
München (Lkr)	344	10.438	317	9.371	283	8.230	269	7.853	247	7.458
Neuburg-Schrobenhausen (Lkr)	1.469	35.933	1.340	35.723	1.243	33.399	1.081	29.692	892	27.457
Pfaffenhofen a.d.Ilm (Lkr)	1.499	31.835	1.309	32.361	1.171	29.420	1.033	26.162	810	23.324
Rosenheim (Lkr)	3.431	117.577	3.252	122.109	3.098	116.570	2.868	109.235	2.489	110.942
Starnberg (Lkr)	392	13.195	365	13.020	343	12.035	348	11.659	294	11.167
Traunstein (Lkr)	3.001	107.039	2.876	111.555	2.757	105.160	2.562	95.973	2.179	95.340
Weilheim-Schongau (Lkr)	1.926	68.045	1.838	71.756	1.786	67.637	1.712	63.656	1.506	63.899
Landshut (Krfr.St)	65	2.117	60	2.143	57	1.825	56	1.934	47	1.970
Passau (Krfr.St)	84	1.788	74	1.699	71	1.562	60	1.329	47	1.288
Straubing (Krfr.St)	56	922	44	848	38	711	35	604	25	464
Deggendorf (Lkr)	1.682	36.015	1.537	36.772	1.445	34.162	1.307	31.465	1.010	30.323
Freyung-Grafenau (Lkr)	1.892	36.348	1.771	37.656	1.679	36.311	1.498	34.199	1.079	33.216
Kelheim (Lkr)	1.669	36.587	1.458	35.083	1.273	31.499	1.099	29.780	905	27.016
Landshut (Lkr)	2.750	102.569	2.553	105.859	2.368	100.678	2.150	98.942	1.817	96.398
Passau (Lkr)	3.739	117.168	3.445	118.915	3.213	113.409	2.821	106.446	2.211	103.074
Regen (Lkr)	1.676	33.648	1.597	35.233	1.504	33.755	1.391	32.142	1.040	31.581
Rottal-Inn (Lkr)	3.513	118.847	3.277	122.214	3.014	114.947	2.647	106.769	2.172	103.073
Straubing-Bogen (Lkr)	2.392	54.315	2.187	56.340	2.008	53.239	1.765	48.446	1.366	43.121
Dingolfing-Landau (Lkr)	1.552	47.855	1.385	47.299	1.248	43.686	1.088	41.220	915	40.826
Amberg (Krfr.St)	81	2.312	74	2.409	65	2.396	62	2.048	47	1.869
Regensburg (Krfr.St)	23	423	20	415	22	394	19	342	17	346
Weiden i.d.OPf. (Krfr.St)	90	3.317	87	3.330	82	3.135	75	3.184	70	3.045
Amberg-Sulzbach (Lkr)	1.991	52.058	1.823	52.485	1.655	49.227	1.410	45.426	1.123	44.560
Cham (Lkr)	3.407	91.743	3.186	96.711	2.990	93.215	2.638	85.516	2.152	84.027
Neumarkt i.d.OPf. (Lkr)	2.573	57.485	2.343	57.828	2.117	54.543	1.866	49.053	1.500	45.587
Neustadt a.d.Waldnaab (Lkr)	1.811	55.756	1.720	57.928	1.596	55.399	1.461	51.764	1.238	51.988
Regensburg (Lkr)	1.727	45.494	1.542	45.594	1.397	43.410	1.234	38.770	1.011	42.300
Schwandorf (Lkr)	2.326	67.712	2.181	69.892	2.024	64.984	1.784	60.331	1.481	59.756
Tirschenreuth (Lkr)	1.543	50.635	1.467	51.871	1.379	49.318	1.269	46.425	1.089	46.281
Bamberg (Krfr.St)	17	128	13	133	13	138	8	41	7	27
Bayreuth (Krfr.St)	77	2.620	75	2.689	68	2.516	58	2.470	51	2.515
Coburg (Krfr.St)	34	1.102	30	926	28	887	26	889	19	871
Hof (Krfr.St)	51	2.154	50	2.303	49	2.167	45	2.031	37	1.990

Anlage zu Frage 66: Anzahl der Viehhalter und der gehaltenen Großvieheinheiten

Kreise	Berichtsjahr / Stand									
	1999 ¹⁾		2001 ¹⁾		2003 ¹⁾		2007 ¹⁾		01.03.2010 ²⁾	
	Viehhalter	Großvieheinheiten	Viehhalter	Großvieheinheiten	Viehhalter	Großvieheinheiten	Viehhalter	Großvieheinheiten	Landwirtschaftliche Betriebe mit Viehhaltung	Viehbestand
	Anzahl	Anzahl	Anzahl	Anzahl	Anzahl	Anzahl	Anzahl	Anzahl	Anzahl	GV
Bamberg (Lkr)	2.108	33.246	1.862	33.126	1.675	30.341	1.423	26.653	1.076	24.476
Bayreuth (Lkr)	2.040	48.901	1.883	50.468	1.756	48.053	1.549	44.271	1.221	43.513
Coburg (Lkr)	943	30.488	864	29.946	796	28.089	696	26.262	577	25.390
Forchheim (Lkr)	1.618	17.709	1.460	17.804	1.282	16.261	1.076	14.305	817	13.517
Hof (Lkr)	1.233	41.154	1.152	42.054	1.086	40.386	982	38.080	848	37.720
Kronach (Lkr)	779	14.043	717	13.572	660	12.724	568	11.313	443	10.455
Kulmbach (Lkr)	1.022	26.686	950	26.112	884	24.090	765	21.879	633	21.784
Lichtenfels (Lkr)	1.062	17.051	963	16.620	896	15.681	750	14.192	571	13.170
Wunsiedel i.Fichtelgebirge (Lkr)	623	20.962	592	21.206	557	19.882	507	17.971	443	17.486
Ansbach (Krfr.St)	209	4.955	191	4.716	175	4.449	155	3.839	131	3.600
Erlangen (Krfr.St)	78	1.872	77	2.060	69	1.816	60	1.595	48	1.552
Fürth (Krfr.St)	53	1.295	48	1.317	42	1.256	37	1.198	36	1.207
Nürnberg (Krfr.St)	94	1.466	88	1.520	74	1.335	60	1.188	56	1.148
Schwabach (Krfr.St)	62	1.268	55	1.521	53	1.024	44	980	33	1.010
Ansbach (Lkr)	4.408	131.212	4.013	133.094	3.654	125.234	3.120	116.306	2.540	112.125
Erlangen-Höchstadt (Lkr)	843	14.892	758	14.438	675	13.343	583	11.712	452	10.707
Fürth (Lkr)	504	15.394	462	15.900	443	14.578	387	13.613	337	12.923
Nürnberger Land (Lkr)	1.351	21.057	1.239	21.197	1.124	19.998	982	18.120	704	16.801
Neustadt a.d.Aisch-Bad Windsheim (Lkr)	2.578	80.234	2.343	79.048	2.152	73.547	1.882	70.163	1.558	69.900
Roth (Lkr)	1.632	34.726	1.503	35.078	1.348	32.877	1.162	30.178	950	29.569
Weißenburg-Gunzenhausen (Lkr)	2.011	54.941	1.833	54.886	1.688	51.680	1.489	48.299	1.220	46.855
Aschaffenburg (Krfr.St)	24	435	20	461	19	468	19	483	13	.
Schweinfurt (Krfr.St)	7	145	6	177	3	150	2	.	2	.
Würzburg (Krfr.St)	33	465	30	407	31	363	26	319	21	331
Aschaffenburg (Lkr)	533	8.814	477	8.920	452	8.552	439	8.210	322	7.540
Bad Kissingen (Lkr)	1.305	20.197	1.143	20.257	1.024	19.509	868	18.503	637	17.954
Rhön-Grabfeld (Lkr)	1.277	19.853	1.153	19.283	1.031	17.645	906	17.124	681	15.673
Haßberge (Lkr)	1.438	26.212	1.262	25.738	1.127	23.921	1.001	22.031	770	20.214
Kitzingen (Lkr)	1.106	26.059	991	25.935	897	23.983	810	22.805	658	21.983
Miltenberg (Lkr)	483	11.778	426	11.518	398	11.218	356	10.752	288	10.567
Main-Spessart (Lkr)	988	13.080	836	12.646	799	12.174	688	11.321	533	9.961
Schweinfurt (Lkr)	1.323	24.300	1.114	22.873	985	20.736	861	18.547	670	16.229
Würzburg (Lkr)	1.172	25.757	1.008	24.341	892	22.354	755	21.248	666	19.621
Augsburg (Krfr.St)	51	1.422	47	1.385	40	1.256	40	1.165	34	942
Kaufbeuren (Krfr.St)	45	2.407	46	1.752	44	1.756	43	1.580	33	1.594
Kempten (Allgäu) (Krfr.St)	132	5.910	125	4.975	117	4.679	111	4.445	95	5.751
Memmingen (Krfr.St)	130	5.229	124	5.387	116	4.982	106	4.271	83	4.068
Aichach-Friedberg (Lkr)	1.566	55.473	1.442	56.691	1.324	53.398	1.187	49.954	972	47.226
Augsburg (Lkr)	1.835	60.412	1.676	63.837	1.534	59.583	1.367	53.755	1.140	52.215
Dillingen a.d.Donau (Lkr)	1.427	51.353	1.288	51.812	1.159	49.559	1.051	46.628	864	44.012
Günzburg (Lkr)	1.456	50.131	1.344	51.631	1.243	47.148	1.085	42.938	907	40.659
Neu-Ulm (Lkr)	852	27.839	779	28.209	713	25.589	595	22.761	508	21.379
Lindau (Bodensee) (Lkr)	978	26.094	897	26.882	871	25.868	778	24.341	664	24.222
Ostallgäu (Lkr)	3.172	116.263	2.990	124.327	2.867	116.414	2.641	108.951	2.373	110.203
Unterallgäu (Lkr)	3.117	134.844	2.927	141.245	2.754	132.822	2.449	119.754	2.151	118.190
Donau-Ries (Lkr)	2.795	82.880	2.508	81.984	2.284	77.533	1.898	68.450	1.547	63.778
Oberallgäu (Lkr)	2.826	79.911	2.573	81.148	2.471	77.035	2.305	71.743	2.020	71.055

Anlage zu Frage 66: Anzahl der Viehhalter und der gehaltenen Großvieheinheiten

Kreise	Berichtsjahr / Stand									
	1999 ¹⁾		2001 ¹⁾		2003 ¹⁾		2007 ¹⁾		01.03.2010 ²⁾	
	Viehhalter	Großvieheinheiten	Viehhalter	Großvieheinheiten	Viehhalter	Großvieheinheiten	Viehhalter	Großvieheinheiten	Landwirtschaftliche Betriebe mit Viehhaltung	Viehbestand
Anzahl	Anzahl	Anzahl	Anzahl	Anzahl	Anzahl	Anzahl	Anzahl	Anzahl	Anzahl	GV

Grundlage:

¹⁾ Allgemeine Agrarstrukturerhebung (ASE), Stand 06.09.2012

²⁾ Landwirtschaftszählung - Haupterhebung, allg. Ldw., Stand 06.09.2012 ; **aufgrund geänderter Erfassungsgrenzen nicht mit den Vorjahren vergleichbar**

Anhang zu Frage 90

Anzahl der bei den Kreisverwaltungsbehörden (Wasserrechtsbehörden) anhängigen bzw. laufenden sowie der erledigten Festsetzungsverfahren für Wasserschutzgebiete

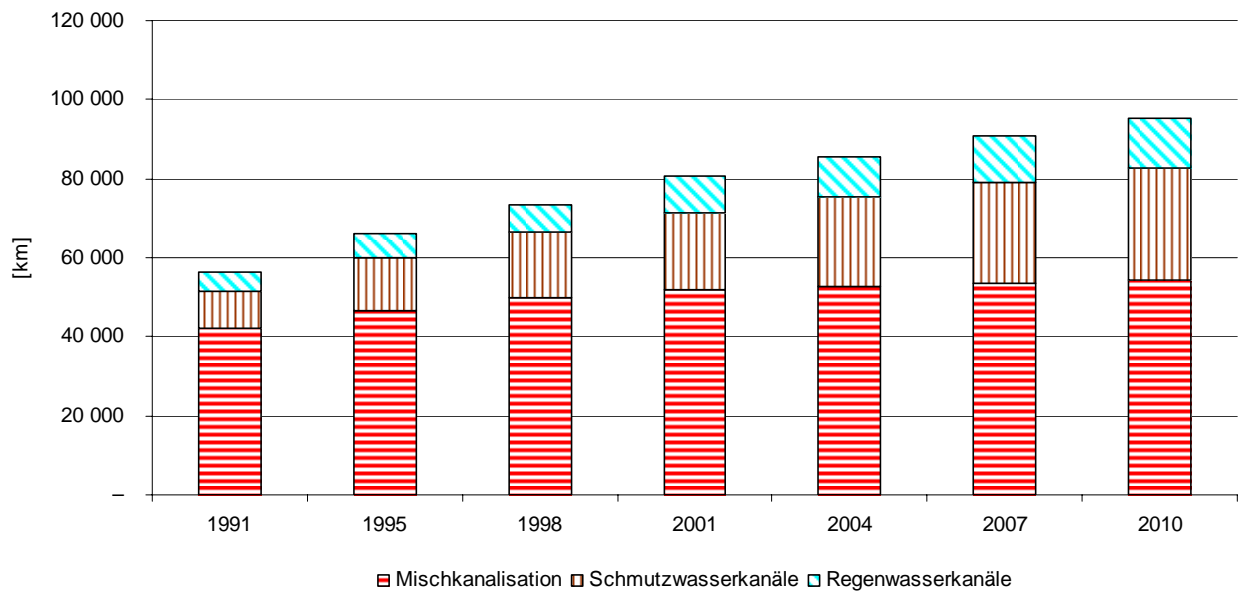
Stand 01.12.2012	anhängige Verfahren	davon laufende Verfahren 1)	Stand der laufenden Verfahren			erledigte Verfahren zwischen 01.12.2011 und 01.12.2012
			Antrags- unterlagen bei der KVB vollständig	Behörden- und Öffentlichkeits- beteiligung abgeschlossen	Erörterungs- termin abgeschlossen	
Regierung						
Oberbayern	125	74	42	27	5	23
Niederbayern	45	32	12	12	8	3
Oberpfalz	38	17	11	4	2	17
Oberfranken	51	45	21	14	10	10
Mittelfranken	28	18	11	4	3	5
Unterfranken	47	19	14	4	1	7
Schwaben	63	42	27	10	5	6
Summe	397	247	138	75	34	71

- 1) Festsetzungsverfahren eingeleitet.
Voraussetzung: Antragsunterlagen liegen vollständig bei der KVB vor.

Stand	anhängige Verfahren	davon laufende Verfahren	erledigte Verfahren
01.01.2010 - 01.12.2010			55
01.12.2010	451	286	
01.12.2010 - 01.06.2011			30
01.06.2011	469	293	
01.06.2011 - 01.12.2011			52
01.12.2011	427	269	
01.12.2011 - 01.06.2012			37
01.06.2012	423	276	
01.06.2012 - 01.12.2012			34
01.12.2012	397	247	

Anhang zu Frage 104: Abwasserkanalkilometer

Merkmal		1991	1995	1998	2001	2004	2007	2010
Länge des Kanalnetzes	km	56 173	65 950	74 296	80 564	85 642	90 723	95 361
davon Mischkanalisation	km	42 044	46 625	49 812	51 741	52 504	53 414	54 330
Trennkanalisation	km	14 128	19 325	23 684	28 824	33 138	37 309	41 031
davon Schmutzwasserkanäle	km	9 314	13 333	16 664	19 709	22 925	25 840	28 273
Regenwasserkanäle	km	4 814	5 992	7 021	9 114	10 213	11 470	12 758



Anhang zu Frage 107

Betrieb-ID	Name Betrieb	Standort LKR	Standort Gemeinde	Ausbaugröße in EW	Bau-/Umbaujahr	Anlagentyp	Reinigungsstufen				Name Betreiber	PLZ	Ort	Zuständigkeit WWA
							Mechanische Reinigung	Biologische Reinigung	Stickstoffelimination	Phosphorelimination				
UDIS-AB-K0002	Aschaffenburg	Kreisfreie Stadt Aschaffenburg	Aschaffenburg	200.000	1995	Belebungsanlage mit getrennter Schlammstab.	x	x	x	x	63739	Aschaffenburg	WWA Aschaffenburg	
UDIS-AB-K0004	Weibersbrunn OT Rohrbrunn BAB Raststätte	Landkreis Aschaffenburg	Weibersbrunn	4.000	1992	Belebungsanlage mit Schlammstab.	x	x			53175	Bonn	WWA Aschaffenburg	
UDIS-AB-K0005	Geiselbach	Landkreis Aschaffenburg	Geiselbach	2.200	1986	Abwasserteichanlage (nach St. d. T.)	x	x			63826	Geiselbach	WWA Aschaffenburg	
UDIS-AB-K0007	Wiesen	Landkreis Aschaffenburg	Wiesen	3.400	1982	Abwasserteichanlage (nach St. d. T.)	x	x			63831	Wiesen	WWA Aschaffenburg	
UDIS-AB-K0008	Kleinstheim , AV Untermain	Landkreis Aschaffenburg	Kleinstheim	48.000	1995	Belebungsanlage mit getrennter Schlammstab.	x	x	x	x	63801	Kleinstheim	WWA Aschaffenburg	
UDIS-AB-K0009	Weibersbrunn	Landkreis Aschaffenburg	Weibersbrunn	3.500	1990	Belebungsanlage mit Schlammstab.	x	x	x		63879	Weibersbrunn	WWA Aschaffenburg	
UDIS-AB-K0010	KA Heimbüchenthal	Landkreis Aschaffenburg	Heimbüchenthal	6.000	1974	Belebungsanlage mit Schlammstab.	x	x	x	x	63906	Erlenbach a. Main	WWA Aschaffenburg	
UDIS-AB-K0011	Rothernbuch	Landkreis Aschaffenburg	Rothernbuch	2.500	1980	Tropfkörperanlage	x	x			63860	Rothernbuch	WWA Aschaffenburg	
UDIS-AB-K0012	Zweckverband Abwasserbeseitigung Kahlgrund	Landkreis Aschaffenburg	Mömbriß	40.000	1981	Belebungsanlage mit getrennter Schlammstab.	x	x	x	x	63776	Mömbriß	WWA Aschaffenburg	
UDIS-AB-K0013	Geiselbach OT Omersbach	Landkreis Aschaffenburg	Geiselbach	1.200	1985	Abwasserteichanlage (nach St. d. T.)	x	x			63826	Geiselbach	WWA Aschaffenburg	
UDIS-AB-K0014	Alzenau	Landkreis Aschaffenburg	Alzenau i. UFr.	25.000	1985	Belebungsanlage mit getrennter Schlammstab.	x	x	x	x	63755	Alzenau i. UFr.	WWA Aschaffenburg	
UDIS-AB-K0015	Johannesberg OT Steinbach	Landkreis Aschaffenburg	Johannesberg	1.500	1987	Belebungsanlage mit Schlammstab.	x	x			63867	Johannesberg	WWA Aschaffenburg	
UDIS-AB-K0016	KA Bachgau	Landkreis Aschaffenburg	Großostheim	35.000	1994	Belebungsanlage mit getrennter Schlammstab.	x	x	x	x	63757	Markt Großostheim	WWA Aschaffenburg	
UDIS-AB-K0017	Abwasserverband der Aschaffalgemeinden	Landkreis Aschaffenburg	Hörsbach	40.000	1996	Belebungsanlage mit getrennter Schlammstab.	x	x	x	x	63877	Sailauf	WWA Aschaffenburg	
UDIS-AB-K0018	KA Kahl	Landkreis Aschaffenburg	Kahl a. Main	15.000	1998	Belebungsanlage mit getrennter Schlammstab.	x	x	x	x	63792	Kahl a. Main	WWA Aschaffenburg	
UDIS-AB-K0019	EICHENBUEHL	Landkreis Miltenberg	Eichenbühl	8.000	1996	Belebungsanlage mit Schlammstab.	x	x	x	x	63928	Eichenbühl	WWA Aschaffenburg	
UDIS-AB-K0020	KIRCHZELL	Landkreis Miltenberg	Kirchzell	4.000	1984	Abwasserteichanlage (nach St. d. T.)	x	x			63931	Kirchzell	WWA Aschaffenburg	
UDIS-AB-K0021	AZV Südspessart Sitz Dorfprozelten	Landkreis Miltenberg	Dorfprozelten	16.000	1982	Belebungsanlage mit Schlammstab.	x	x	x	x	97904	Dorfprozelten	WWA Aschaffenburg	
UDIS-AB-K0022	Elsenfeld, Gemeinschaftskläranlage Bayer. Untermain GmbH	Landkreis Miltenberg	Erlenbach a. Main	185.000	1977	Belebungsanlage mit getrennter Schlammstab.	x	x	x	x	63906	Erlenbach a. Main	WWA Aschaffenburg	
UDIS-AB-K0023	ESCHAU OT WILDENSEE	Landkreis Miltenberg	Eschau	530	1981	Belebungsanlage mit Schlammstab.	x	x			63906	AZV-Main-Mömling-Elsava	WWA Aschaffenburg	
UDIS-AB-K0024	ROELLBACH	Landkreis Miltenberg	Röllbach	3.000	1983	Abwasserteichanlage (nach St. d. T.)	x	x			63934	Röllbach	WWA Aschaffenburg	
UDIS-AB-K0025	AMORBACH -WO. GEBIET AMORHOF	Landkreis Miltenberg	Amorbach	300	1972	Belebungsanlage mit getrennter Schlammstab.	x	x			63916	Amorbach	WWA Aschaffenburg	
UDIS-AB-K0026	Abwasserzweckverband Main-Mud	Landkreis Miltenberg	Miltenberg	95.000	1994	Belebungsanlage mit getrennter Schlammstab.	x	x	x	x	63897	Miltenberg	WWA Aschaffenburg	
UDIS-AB-K0027	MILTENBERG OT SCHIPPACH	Landkreis Miltenberg	Miltenberg	300	1995	Abwasserteichanlage (nach St. d. T.)	x	x			63887	Miltenberg	WWA Aschaffenburg	
UDIS-AB-K0028	NIEDERBERG	Landkreis Miltenberg	Niederberg	7.000	1996	Belebungsanlage mit Schlammstab.	x	x	x	x	63843	Niederberg	WWA Aschaffenburg	
UDIS-AB-K0029	KLINGENBERG OT ROELLFELD-PARADEISMUEHLE	Landkreis Miltenberg	Klingenberg a. Main	145	1993	Belebungsanlage mit Schlammstab.	x	x			63911	Klingenberg a. Main	WWA Aschaffenburg	
UDIS-AB-K0030	Amorbach OT Boxbrunn	Landkreis Miltenberg	Amorbach	350	2002	Belebungsanlage mit Schlammstab.	x	x			63916	Amorbach	WWA Aschaffenburg	
UDIS-AB-K0031	Amorbach OT Deuchen	Landkreis Miltenberg	Amorbach	200	2000	Belebungsanlage mit Schlammstab.	x	x			53916	Amorbach	WWA Aschaffenburg	
UDIS-AB-K0032	Weilbach, OT Gönz	Landkreis Miltenberg	Weilbach	150	2000	Belebungsanlage mit Schlammstab.	x	x			63937	Weilbach	WWA Aschaffenburg	
UDIS-AB-K0033	WUERZBURG	Kreisfreie Stadt Würzburg	Würzburg	360.000	1995	Belebungsanlage mit getrennter Schlammstab.	x	x	x	x	97082	Würzburg	WWA Aschaffenburg	
UDIS-AB-K0034	PRICHSENSTADT OT BIMBACH	Landkreis Kitzingen	Prihsenstadt	300	1989	Abwasserteichanlage (nach St. d. T.)	x	x			97357	Prihsenstadt	WWA Aschaffenburg	
UDIS-AB-K0035	PRICHSENSTADT OT NEUDORF	Landkreis Kitzingen	Prihsenstadt	200	1989	Abwasserteichanlage (nach St. d. T.)	x	x			97357	Prihsenstadt	WWA Aschaffenburg	
UDIS-AB-K0036	Knauf Gips KG Werk II Teichanlage	Landkreis Kitzingen	Iphofen	260	1981	Abwasserteichanlage (nach St. d. T.)	x	x			97346	Iphofen	WWA Aschaffenburg	
UDIS-AB-K0037	CASTELL OT WUESTENFELDEN	Landkreis Kitzingen	Castell	200	1991	Abwasserteichanlage (nach St. d. T.)	x	x			97353	Wiesentheid	WWA Aschaffenburg	
UDIS-AB-K0038	KLEINLANGHEIM	Landkreis Kitzingen	Kleinlangheim	2.000	1974	Tropfkörperanlage	x	x			97320	Großlangheim	WWA Aschaffenburg	
UDIS-AB-K0040	WIESENTHIED	Landkreis Kitzingen	Wiesentheid	10.000	1991	Belebungsanlage mit Schlammstab.	x	x			97353	Wiesentheid	WWA Aschaffenburg	
UDIS-AB-K0042	MAINSTOCKHEIM	Landkreis Kitzingen	Mainstockheim	3.000	1970	Belebungsanlage mit Schlammstab.	x	x			97318	Kitzingen	WWA Aschaffenburg	
UDIS-AB-K0043	ALBERTSHOFEN	Landkreis Kitzingen	Albertshofen	4.300	1970	Belebungsanlage mit Schlammstab.	x	x			97358	Kitzingen	WWA Aschaffenburg	
UDIS-AB-K0044	MARTINSHEIM OT GNOETZHEIM	Landkreis Kitzingen	Martinsheim	665	1994	Abwasserteichanlage (nach St. d. T.)	x	x			97340	Marktbreit	WWA Aschaffenburg	
UDIS-AB-K0045	VOLKACH OT KRAUTHEIM	Landkreis Kitzingen	Volkach	2.500	1981	Abwasserteichanlage (nach St. d. T.)	x	x			97332	Volkach	WWA Aschaffenburg	
UDIS-AB-K0046	CASTELL	Landkreis Kitzingen	Castell	1.000	1969	Tropfkörperanlage	x	x			97353	Wiesentheid	WWA Aschaffenburg	
UDIS-AB-K0047	VOLKACH OT OBERVOLKACH	Landkreis Kitzingen	Volkach	1.000	1970	Tropfkörperanlage	x	x			97332	Volkach	WWA Aschaffenburg	
UDIS-AB-K0048	WILLANZHEIM OT HUETTENHEIM	Landkreis Kitzingen	Willanzheim	700	1990	Abwasserteichanlage (nach St. d. T.)	x	x			97348	Willanzheim	WWA Aschaffenburg	
UDIS-AB-K0049	WILLANZHEIM OT HERRNSHEIM	Landkreis Kitzingen	Willanzheim	300	1990	Abwasserteichanlage (nach St. d. T.)	x	x			97348	Willanzheim	WWA Aschaffenburg	
UDIS-AB-K0051	IPHOFEN OT POSSENHEIM	Landkreis Kitzingen	Iphofen	250	1959	Belebungsanlage mit Schlammstab.	x	x			97346	Iphofen	WWA Aschaffenburg	
UDIS-AB-K0054	GEWERBEPARK DETTELBACH	Landkreis Kitzingen	Biebelried	5.400	1999	Belebungsanlage mit Schlammstab.	x	x	x		97337	Dettelbach	WWA Aschaffenburg	
UDIS-AB-K0055	WIESENTHIED OT UNTERSAMBACH	Landkreis Kitzingen	Wiesentheid	250	1974	Abwasserteichanlage (nach St. d. T.)	x	x			97353	Wiesentheid	WWA Aschaffenburg	
UDIS-AB-K0056	VOLKACH OT DIMBACH	Landkreis Kitzingen	Volkach	270	1976	Abwasserteichanlage (nach St. d. T.)	x	x			97332	Volkach	WWA Aschaffenburg	
UDIS-AB-K0057	MARTINSHEIM OT UNTERKICKELSHHEIM	Landkreis Kitzingen	Martinsheim	200	1978	Abwasserteichanlage (nach St. d. T.)	x	x			97353	Wiesentheid	WWA Aschaffenburg	
UDIS-AB-K0058	ZV SCHWARZACHER BECKEN S. SCHWARZACH	Landkreis Kitzingen	Schwarzach a. Main	18.000	1979	Belebungsanlage mit getrennter Schlammstab.	x	x	x	x	97359	Schwarzach a. Main	WWA Aschaffenburg	
UDIS-AB-K0059	GROSSLANGHEIM	Landkreis Kitzingen	Großlangheim	2.000	1977	Tropfkörperanlage	x	x			97320	Großlangheim	WWA Aschaffenburg	
UDIS-AB-K0060	VOLKACH OT RIMBACH	Landkreis Kitzingen	Volkach	480	1978	Abwasserteichanlage (nach St. d. T.)	x	x			97332	Volkach	WWA Aschaffenburg	
UDIS-AB-K0061	MARTINSHEIM	Landkreis Kitzingen	Martinsheim	600	1978	Abwasserteichanlage (nach St. d. T.)	x	x			97340	Marktbreit	WWA Aschaffenburg	
UDIS-AB-K0062	KITZINGEN	Landkreis Kitzingen	Kitzingen	100.000	1980	Belebungsanlage mit getrennter Schlammstab.	x	x	x	x	97318	Kitzingen	WWA Aschaffenburg	
UDIS-AB-K0063	GEISELWIND OT DUERRNBACH	Landkreis Kitzingen	Geiselwind	190	1980	Abwasserteichanlage (nach St. d. T.)	x	x			96160	Geiselwind	WWA Aschaffenburg	
UDIS-AB-K0064	MARKTSTEFF OT MICHELFELD	Landkreis Kitzingen	Marktstef	600	1980	Abwasserteichanlage (nach St. d. T.)	x	x			97340	Marktbreit	WWA Aschaffenburg	
UDIS-AB-K0065	WILLANZHEIM	Landkreis Kitzingen	Willanzheim	990	1980	mehrstufige biologische Kläranlage	x	x			97348	Willanzheim	WWA Aschaffenburg	
UDIS-AB-K0066	DETTELBACH	Landkreis Kitzingen	Dettelbach	15.000	1980	Belebungsanlage mit Schlammstab.	x	x	x	x	97337	Dettelbach	WWA Aschaffenburg	
UDIS-AB-K0067	ALBERTSHOFEN	Landkreis Kitzingen	Albertshofen	4.300	1970	Belebungsanlage mit Schlammstab.	x	x			97358	Wiesentheid	WWA Aschaffenburg	
UDIS-AB-K0068	GEISELWIND	Landkreis Kitzingen	Geiselwind	9.000	1987	Belebungsanlage mit Schlammstab.	x	x			96160	Geiselwind	WWA Aschaffenburg	
UDIS-AB-K0069	MARKT EINERSHEIM	Landkreis Kitzingen	Markt Einersheim	2.500	1986	Belebungsanlage mit Schlammstab.	x	x			97346	Markt Einersheim	WWA Aschaffenburg	
UDIS-AB-K0070	NORDHEIMAMAIN	Landkreis Kitzingen	Nordheim a. Main	10.000	1986	Abwasserteichanlage (nach St. d. T.)	x	x			97332	Volkach	WWA Aschaffenburg	
UDIS-AB-K0071	VOLKACH	Landkreis Kitzingen	Volkach	19.500	1986	Tropfkörperanlage	x	x	x	x	97332	Volkach	WWA Aschaffenburg	
UDIS-AB-K0072	WIENBRONN	Landkreis Kitzingen	Wiesenbronn	1.500	1988	Abwasserteichanlage (nach St. d. T.)	x	x			97320	Großlangheim	WWA Aschaffenburg	
UDIS-AB-K0073	IPHOFEN OT MOENCHSONDHEIM	Landkreis Kitzingen	Iphofen	1.520	1995	Belebungsanlage mit Schlammstab.	x	x			97346	Iphofen	WWA Aschaffenburg	
UDIS-AB-K0074	PRICHSENSTADT	Landkreis Kitzingen	Prihsenstadt	6.000	1994	Belebungsanlage mit Schlammstab.	x	x	x		97357	Prihsenstadt	WWA Aschaffenburg	
UDIS-AB-K0075	SEINSHHEIM	Landkreis Kitzingen	Seinshheim	1.500	1997	Belebungsanlage mit Schlammstab.	x	x			97342	Seinshheim	WWA Aschaffenburg	
UDIS-AB-K0076	GEISELWIND OT HAAG	Landkreis Kitzingen	Geiselwind	150	1999	Abwasserteichanlage (nach St. d. T.)	x	x			96160	Geiselwind	WWA Aschaffenburg	
UDIS-AB-K0077	IPHOFEN	Landkreis Kitzingen	Iphofen	9.600	1999	Belebungsanlage mit getrennter Schlammstab.	x	x	x		97346	Iphofen	WWA Aschaffenburg	
UDIS-AB-K0078	NEUBRUNN	Landkreis Kitzingen	Neubrunn	3.000	1985	Abwasserteichanlage (nach St. d. T.)	x	x			97277	Neubrunn	WWA Aschaffenburg	
UDIS-AB-K0080	RIEDENHEIM OT STALLDORF	Landkreis Würzburg	Riedenheim	250	1989	Abwasserteichanlage (nach St. d. T.)	x	x			97283	Riedenheim	WWA Aschaffenburg	
UDIS-AB-K0081	HAUSEN WÜRZBURG	Landkreis Würzburg	Hausen b. Würzburg	1.000	1988	Abwasserteichanlage (nach St. d. T.)	x	x			97262	Hausen b. Würzburg	WWA Aschaffenburg	
UDIS-AB-K0082	GUENTERSLEBEN	Landkreis Würzburg	Güntersleben	6.500	1995	Belebungsanlage mit Schlammstab.	x	x	x	x	97261	Güntersleben	WWA Aschaffenburg	
UDIS-AB-K0084	BUETTTHARD OT GUETZINGEN	Landkreis Würzburg	Büthard	650	1992	Belebungsanlage mit Schlammstab.	x	x			97244	Büthard	WWA Aschaffenburg	
UDIS-AB-K0085	NEUBRUNN OT BOETTIGHEIM	Landkreis Würzburg	Neubrunn	800	1989	Abwasserteichanlage (nach St. d. T.)	x	x			97277	Neubrunn	WWA Aschaffenburg	
UDIS-AB-K0088	GIEBELSTADT OT HERCHSHEIM	Landkreis Würzburg	Giebelstadt	250	1992	Abwasserteichanlage (nach St. d. T.)	x	x			97232	Giebelstadt	WWA Aschaffenburg	
UDIS-AB-K0089	BUETTTHARD OT OESFELD	Landkreis Würzburg	Büthard	170	1992	Abwasserteichanlage (nach St. d. T.)	x	x			97244	Büthard	WWA Aschaffenburg	
UDIS-AB-K0090	BUETTTHARD OT HOETTINGEN	Landkreis Würzburg	Büthard	200	1991	Abwasserteichanlage (nach St. d. T.)	x	x			97244	Büthard	WWA Aschaffenburg	
UDIS-AB-K0092	BUETTTHARD OT TIEFENTHAL	Landkreis Würzburg	Büthard	1.000	1981	Abwasserteichanlage (nach St. d. T.)	x	x			97244	Büthard	WWA Aschaffenburg	
UDIS-AB-K0093	BUETTTHARD	Landkreis Würzburg	Büthard	1.000	1998	Rotationsstauchkläranlage	x	x			97244	Büthard	WWA Aschaffenburg	
UDIS-AB-K0094	AUB	Landkreis Würzburg	Aub	6.000	1992	Belebungsanlage mit Schlammstab.	x	x	x		97239	Aub	WWA Aschaffenburg	
UDIS-AB-K0095	REMLINGEN													

Betrieb-ID	Name Betrieb	Standort LKR	Standort Gemeinde	Ausbaugröße in EW	Bau-/Umbaujahr	Anlagentyp	Reinigungsstufen				Name Betreiber	PLZ	Ort	Zuständigkeit WWA
							Mechanische Reinigung	Biologische Reinigung	Stickstoffelimination	Phosphorelimination				
UDIS-AB-K0149	LOHR/MAIN OT MARIABUCHEN	Landkreis Main-Spessart	Lohr a. Main	250	1978	Belebungsanlage mit Schlammstab.	x	x			Hotel-Gasthof Buchenmühle	97816	Lohr a. Main	WWA Aschaffenburg
UDIS-AB-K0150	ZV ESSELBACHGRUND SITZ ESSELBACH	Landkreis Main-Spessart	Esselbach	7.000	1978	Tropfkörperanlage	x	x		x	Abwasserverband Esselbachgrund	97839	Esselbach	WWA Aschaffenburg
UDIS-AB-K0151	STEINFELD	Landkreis Main-Spessart	Steinfeld	4.000	1976	Belebungsanlage mit Schlammstab.	x	x			VG Lohr	97816	Lohr a. Main	WWA Aschaffenburg
UDIS-AB-K0153	GOESSENHEIM	Landkreis Main-Spessart	Göessenheim	1.500	1981	Abwasserteichanlage (nach St. d. T.)	x	x			VG Gemünden a. M.	97737	Gemünden a. Main	WWA Aschaffenburg
UDIS-AB-K0154	NEUSTADT/MAIN	Landkreis Main-Spessart	Neustadt a. Main	2.500	1980	Tropfkörperanlage	x	x			Neustadt am Main, c/o VG Lohr	97816	Lohr a. Main	WWA Aschaffenburg
UDIS-AB-K0155	TRIEFENSTEIN	Landkreis Main-Spessart	Triefenstein	7.500	1981	Belebungsanlage mit getrennter Schlammstab.	x	x		x	Marktfeldstein	97852	Triefenstein	WWA Aschaffenburg
UDIS-AB-K0156	ZV LOHRTAL S. PARTENSTEIN	Landkreis Main-Spessart	Partenstein	17.000	1982	Tropfkörperanlage	x	x		x	Abwasserverband Lohrtal	97846	Partenstein	WWA Aschaffenburg
UDIS-AB-K0157	KARLSTADT	Landkreis Main-Spessart	Karlstadt	18.000	1982	Belebungsanlage mit getrennter Schlammstab.	x	x		x	Karlstadtwerke	97753	Karlstadt	WWA Aschaffenburg
UDIS-AB-K0158	KARSBACH	Landkreis Main-Spessart	Karlsbach	2.100	1987	Abwasserteichanlage (nach St. d. T.)	x	x			VG Gemünden	97737	Gemünden a. Main	WWA Aschaffenburg
UDIS-AB-K0159	ZV AUBACHTAL SITZ WIESTHAL	Landkreis Main-Spessart	Wiesthal	8.000	1986	Belebungsanlage mit Schlammstab.	x	x		x	Abwasserzweckverband Aubachtal	97846	Partenstein	WWA Aschaffenburg
UDIS-AB-K0160	ZV FELLENAURA SITZ FELLE	Landkreis Main-Spessart	Fellen	4.000	1987	Belebungsanlage mit Schlammstab.	x	x			Zweckverband Abwasserbeseitigung Fellen-Aura	97778	Fellen	WWA Aschaffenburg
UDIS-AB-K0161	KARBACH	Landkreis Main-Spessart	Karbach	1.700	1988	Abwasserteichanlage (nach St. d. T.)	x	x			VG Marktheidenfeld	97828	Marktheidenfeld	WWA Aschaffenburg
UDIS-AB-K0162	SCHOLLBRUNN	Landkreis Main-Spessart	Schollbrunn	1.200	1989	Abwasserteichanlage (nach St. d. T.)	x	x			VG Kreuzwertheim	97892	Kreuzwertheim	WWA Aschaffenburg
UDIS-AB-K0163	GRAEFENDORF OT WEICKERSGRUBEN-CAMPING	Landkreis Main-Spessart	Gräfenlof	500	1990	Belebungsanlage mit Schlammstab.	x	x			Fa. Wasserver- und Entsorgung GbR Franz und Heinrich Volkert	97782	Gräfenlof	WWA Aschaffenburg
UDIS-AB-K0164	GRAEFENDORF	Landkreis Main-Spessart	Gräfenlof	2.300	1992	Abwasserteichanlage (nach St. d. T.)	x	x			VG Gemünden	97737	Gemünden a. Main	WWA Aschaffenburg
UDIS-AB-K0165	ZV OBERER SINNGRUND SITZ BURGSI	Landkreis Main-Spessart	Mittelsinn	4.400	1992	Abwasserteichanlage (nach St. d. T.)	x	x			Burgsinn	97775	Gemünden a. Main	WWA Aschaffenburg
UDIS-AB-K0166	ZV ZELLINGER BECKEN SITZ ZELLINGEN	Landkreis Main-Spessart	Zellingen	20.000	1997	Belebungsanlage mit Schlammstab.	x	x		x	Abwasserzweckverband Zellinger Becken	97225	Zellingen	WWA Aschaffenburg
UDIS-AB-K0167	AURA I. SINNGR. OT DEUTELBACH	Landkreis Main-Spessart	Aura I. Sinngrund	60	1998	Rotationsstauchkörperanlage	x	x			Aura I. S., c/o VG Burgsinn	97775	Burgsinn	WWA Aschaffenburg
UDIS-AB-K0168	SCHOLLBRUNN OT GRUENAU-KARTAU	Landkreis Main-Spessart	Schollbrunn	120	1999	Rotationsstauchkörperanlage	x	x			Schollbrunn		Schollbrunn	WWA Aschaffenburg
UDIS-AB-K0169	LOHR/MAIN	Landkreis Main-Spessart	Lohr a. Main	40.000	1999	Belebungsanlage mit getrennter Schlammstab.	x	x		x	Stadt Lohr a. M.	97816	Lohr a. Main	WWA Aschaffenburg
UDIS-AB-K0170	KREUZWERTHEIM	Landkreis Main-Spessart	Kreuzwertheim	12.000	1999	Belebungsanlage mit Schlammstab.	x	x			VG Kreuzwertheim	97892	Kreuzwertheim	WWA Aschaffenburg
UDIS-AB-K0171	ARNSTEIN WERN TAL	Landkreis Main-Spessart	Arnstein	13.000	2001	Belebungsanlage mit Schlammstab.	x	x		x	Stadt Arnstein	97450	Arnstein	WWA Aschaffenburg
UDIS-AB-K0172	IPHOFEN OT BIRKINGEN	Landkreis Kitzingen	Ipshofen	80	2004	Belebungsanlage mit Schlammstab.	x	x			Stadt Ipshofen	97346	Ipshofen	WWA Aschaffenburg
UDIS-AB-K0173	GEMUNDEN ZENTRALKLÄRANLAGE	Landkreis Main-Spessart	Gemünden a. Main	19.000	2006	Belebungsanlage mit Schlammstab.	x	x		x	Kommunalunternehmen Stadtwerke Gemünden a. Main	97737	Gemünden a. Main	WWA Aschaffenburg
UDIS-AB-K0174	PWC-Anlage Fronberg, Helmstadt	Kreisfreie Stadt Würzburg	Uettingen	450	2010	Biofiltrationsanlage	x	x			Autobahndirektion Nordbayern, Dienststelle Würzburg	97072	Würzburg	WWA Aschaffenburg
91522	ANSBACH	Kreisfreie Stadt Ansbach	Ansbach	125.000	1980	mehrstufige biologische Kläranlage	x	x		x	Abwasserzweckverband Ansbach	91522	Ansbach	WWA Ansbach
UDIS-AN-K0002	ANSBACH OT NEUDORF	Kreisfreie Stadt Ansbach	Ansbach	300	1991	Abwasserteichanlage (nach St. d. T.)	x	x			Abwasserentsorgung Ansbach AdR	91522	Ansbach	WWA Ansbach
UDIS-AN-K0003	ANSBACH OT WINDMUEHLE	Kreisfreie Stadt Ansbach	Ansbach	70	1992	Abwasserteichanlage (nach St. d. T.)	x	x			Abwasserentsorgung Ansbach AdR	91522	Ansbach	WWA Ansbach
UDIS-AN-K0004	ANSBACH OT DORNBERG	Kreisfreie Stadt Ansbach	Ansbach	250	1986	Abwasserteichanlage (nach St. d. T.)	x	x			Abwasserentsorgung Ansbach AdR	91522	Ansbach	WWA Ansbach
UDIS-AN-K0005	ANSBACH OT HOFFEN	Kreisfreie Stadt Ansbach	Ansbach	210	1998	Abwasserteichanlage (nach St. d. T.)	x	x			Abwasserentsorgung Ansbach AdR	91522	Ansbach	WWA Ansbach
UDIS-AN-K0006	ANSBACH OT WINTERSCHNEIDBACH	Kreisfreie Stadt Ansbach	Ansbach	350	1977	Abwasserteichanlage (Behelfsanlage)	x				Abwasserentsorgung Ansbach AdR	91522	Ansbach	WWA Ansbach
UDIS-AN-K0007	ANSBACH OT MITTELBACH	Kreisfreie Stadt Ansbach	Ansbach	150	2000	Abwasserteichanlage (nach St. d. T.)	x	x			Abwasserentsorgung Ansbach AdR	91522	Ansbach	WWA Ansbach
UDIS-AN-K0008	ANSBACH OT ELPERSDORF	Kreisfreie Stadt Ansbach	Ansbach	1.250	2000	Abwasserteichanlage (nach St. d. T.)	x	x			Abwasserentsorgung Ansbach AdR	91522	Ansbach	WWA Ansbach
UDIS-AN-K0010	FLACHSLANDEN	Landkreis Ansbach	Flachslanden	2.500	1977	Belebungsanlage mit Schlammstab.	x	x			Markt Flachslanden	91604	Flachslanden	WWA Ansbach
UDIS-AN-K0011	OBERDACHSTETTEN	Landkreis Ansbach	Oberdachstetten	3.500	1979	Belebungsanlage mit Schlammstab.	x	x		x	Gemeinde Oberdachstetten	91617	Oberdachstetten	WWA Ansbach
UDIS-AN-K0012	WIESETH	Landkreis Ansbach	Wieseth	4.700	1981	Belebungsanlage mit Schlammstab.	x	x			Gemeinde Wieseth	91632	Wieseth	WWA Ansbach
UDIS-AN-K0014	HEILSBRONN OT KETTELDO	Landkreis Ansbach	Heilsbronn	250	1992	Abwasserteichanlage (nach St. d. T.)	x	x			Stadt Heilsbronn	91620	Heilsbronn	WWA Ansbach
UDIS-AN-K0015	WOLFRAMS-ESCHENBACH OT WAIZENDORF	Landkreis Ansbach	Wolframs-Eschenbach, St	75	1995	Abwasserteichanlage (nach St. d. T.)	x	x			Stadt Wolframs-Eschenbach	91639	Wolframs-Eschenbach, St	WWA Ansbach
UDIS-AN-K0016	BURK	Landkreis Ansbach	Burk	1.300	1994	Abwasserteichanlage (nach St. d. T.)	x	x			Gemeinde Burk	91569	Burk	WWA Ansbach
UDIS-AN-K0018	LANGFURTH OT AMMELBRUCH	Landkreis Ansbach	Langfurth	800	1988	Abwasserteichanlage (nach St. d. T.)	x	x			Gemeinde Langfurth	91731	Langfurth	WWA Ansbach
UDIS-AN-K0020	FLACHSLANDEN OT NEUSTETTEN	Landkreis Ansbach	Flachslanden	220	1997	Abwasserteichanlage (nach St. d. T.)	x	x			Markt Flachslanden	91604	Flachslanden	WWA Ansbach
UDIS-AN-K0021	DÜRRWANGEN OT SULZACH	Landkreis Ansbach	Dürrwangen	130	1989	Abwasserteichanlage (nach St. d. T.)	x	x			Markt Dürrwangen	91602	Dürrwangen	WWA Ansbach
UDIS-AN-K0022	RÜGLAND OT UNTERNBIBERT	Landkreis Ansbach	Rügland	600	1997	Abwasserteichanlage (nach St. d. T.)	x	x			Gemeinde Rügland	91622	Rügland	WWA Ansbach
UDIS-AN-K0024	WINDSBACH OT WINKELHAID	Landkreis Ansbach	Windsbach	150	1964	Abwasserteichanlage (Behelfsanlage)	x				Stadt Windsbach	91575	Windsbach	WWA Ansbach
UDIS-AN-K0026	DINKELSBUEHL OT HOHENSCHWAERZ	Landkreis Ansbach	Dinkelsbühl	185	1983	Abwasserteichanlage (nach St. d. T.)	x	x			Stadt Dinkelsbühl	91550	Dinkelsbühl	WWA Ansbach
UDIS-AN-K0027	BRUCKBERG	Landkreis Ansbach	Bruckberg (MFr.)	3.400	1976	Belebungsanlage mit Schlammstab.	x	x		x	Gemeinde Bruckberg	91590	Bruckberg (MFr.)	WWA Ansbach
UDIS-AN-K0028	BUCH AM WALD OT TRAISDORF	Landkreis Ansbach	Buch am Wald	300	1998	Abwasserteichanlage (nach St. d. T.)	x	x			Buch am Wald	91590	Buch am Wald	WWA Ansbach
UDIS-AN-K0029	COLMBERG	Landkreis Ansbach	Colmberg	3.100	2000	Abwasserteichanlage (nach St. d. T.)	x	x			Markt Colmberg	91598	Colmberg	WWA Ansbach
UDIS-AN-K0030	SCHILLINGSFUERST OT SCHORNDORF	Landkreis Ansbach	Schillingsfürst	200	1994	Abwasserteichanlage (nach St. d. T.)	x	x			Stadt Schillingsfürst	91583	Schillingsfürst	WWA Ansbach
UDIS-AN-K0031	WOLFRAMS-ESCHENBACH	Landkreis Ansbach	Wolframs-Eschenbach, St	4.800	1999	Belebungsanlage mit Schlammstab.	x	x		x	Stadt Wolframs-Eschenbach	91639	Wolframs-Eschenbach, St	WWA Ansbach
UDIS-AN-K0032	DIEBACH OT BELLERSHAUSEN	Landkreis Ansbach	Diebach	250	1994	Abwasserteichanlage (nach St. d. T.)	x	x			Gemeinde Diebach	91583	Diebach	WWA Ansbach
UDIS-AN-K0034	ROTHENBURG/TAUBER	Landkreis Ansbach	Rothenburg/Tauber, GKSt	38.000	2000	Belebungsanlage mit getrennter Schlammstab.	x	x		x	Große Kreisstadt Rothenburg o.d.Tauber	91541	Rothenburg/Tauber, GKSt	WWA Ansbach
UDIS-AN-K0035	WASSERTRUEDINGEN OT FUERNHEIM	Landkreis Ansbach	Wassertrüdingen	400	1995	Abwasserteichanlage (nach St. d. T.)	x	x			Stadt Wassertrüdingen	91717	Wassertrüdingen	WWA Ansbach
UDIS-AN-K0036	DOMBUEHL OT KLOSTER SULZ	Landkreis Ansbach	Dombühl	400	1989	Abwasserteichanlage (nach St. d. T.)	x	x			Markt Dombühl	91601	Dombühl	WWA Ansbach
UDIS-AN-K0037	MERKENDORF OT HEGLAU	Landkreis Ansbach	Merkendorf	175	1996	Abwasserteichanlage (nach St. d. T.)	x	x			Stadt Merkendorf	91732	Merkendorf	WWA Ansbach
UDIS-AN-K0038	SCHNELLDORF	Landkreis Ansbach	Schnellendorf	4.500	1984	Belebungsanlage mit Schlammstab.	x	x			Gemeinde Schnellendorf	91625	Schnellendorf	WWA Ansbach
UDIS-AN-K0039	OHRENBACH OT HABELSEE	Landkreis Ansbach	Ohrenbach	250	2000	Abwasserteichanlage (nach St. d. T.)	x	x			Gemeinde Ohrenbach	91620	Ohrenbach	WWA Ansbach
UDIS-AN-K0040	FEUCHTWANGEN OT MOEGERSBRONN	Landkreis Ansbach	Feuchtwangen	70	1995	Abwasserteichanlage (nach St. d. T.)	x	x			Stadt Feuchtwangen	91555	Feuchtwangen	WWA Ansbach
UDIS-AN-K0043	AURACH OT VEHLBERG	Landkreis Ansbach	Aurach	175	1990	Abwasserteichanlage (nach St. d. T.)	x	x			Gemeinde Aurach	91589	Aurach	WWA Ansbach
UDIS-AN-K0044	WINDLSBACH OT HORNAU	Landkreis Ansbach	Windelsbach	180	1989	Abwasserteichanlage (nach St. d. T.)	x	x			Gemeinde Windelsbach	91635	Windelsbach	WWA Ansbach
UDIS-AN-K0045	WASSERTRUEDINGEN OT OBERMOEGERSHEIM	Landkreis Ansbach	Wassertrüdingen	600	1997	Abwasserteichanlage (nach St. d. T.)	x	x			Stadt Wassertrüdingen	91717	Wassertrüdingen	WWA Ansbach
UDIS-AN-K0046	WASSERTRUEDINGEN	Landkreis Ansbach	Wassertrüdingen	16.000	1996	Belebungsanlage mit Schlammstab.	x	x		x	Stadt Wassertrüdingen	91717	Wassertrüdingen	WWA Ansbach
UDIS-AN-K0048	PETERSAURACH OT KUELBINGEN	Landkreis Ansbach	Petersaurach	300	1980	Abwasserteichanlage (nach St. d. T.)	x	x			Gemeinde Petersaurach	91580	Petersaurach	WWA Ansbach
UDIS-AN-K0051	SCHILLINGSFUERST OT FAULENBERG	Landkreis Ansbach	Schillingsfürst	100	1998	Abwasserteichanlage (nach St. d. T.)	x	x			Stadt Schillingsfürst	91583	Schillingsfürst	WWA Ansbach
UDIS-AN-K0052	MOENCHSROTH	Landkreis Ansbach	Mönchsroth	2.500	1976	Belebungsanlage mit Schlammstab.	x	x			Gemeinde Mönchsroth	91614	Mönchsroth	WWA Ansbach
UDIS-AN-K0053	WEIDENBACH OT NEHDORF	Landkreis Ansbach	Weidenbach	175	1990	Abwasserteichanlage (nach St. d. T.)	x	x			Markt Weidenbach	91746	Weidenbach	WWA Ansbach
UDIS-AN-K0054	HEILSBRONN	Landkreis Ansbach	Heilsbronn	11.000	1998	Belebungsanlage mit getrennter Schlammstab.	x	x		x	Stadt Heilsbronn	91580	Heilsbronn	WWA Ansbach
UDIS-AN-K0055	DÜRRWANGEN	Landkreis Ansbach	Dürrwangen	4.500	1973	Belebungsanlage mit getrennter Schlammstab.	x	x		x	Markt Dürrwangen	91602	Dürrwangen	WWA Ansbach
UDIS-AN-K0057	HEILSBRONN OT TRIEBENDORF	Landkreis Ansbach	Heilsbronn	75	1997	Abwasserteichanlage (nach St. d. T.)	x	x			Stadt Heilsbronn	91560	Heilsbronn	WWA Ansbach
UDIS-AN-K0059	WILBURGSTETTEN	Landkreis Ansbach	Wilburgstetten	3.000	1980	Belebungsanlage mit getrennter Schlammstab.	x	x			Gemeinde Wilburgstetten	91634	Wilburgstetten	WWA Ansbach
UDIS-AN-K0060	STEINSELD OT REICHELSHOFEN	Landkreis Ansbach	Steinsfeld	2.170	1977	Abwasserteichanlage (nach St. d. T.)	x	x			Gemeinde Steinsfeld	91628	Steinsfeld	WWA Ansbach
UDIS-AN-K0061	ARBERG OT GROSSELLENFELD	Landkreis Ansbach	Arberg	1.000	1986	Abwasserteichanlage (nach St. d. T.)	x	x			Markt Arberg	91722	Arberg	WWA Ansbach
UDIS-AN-K0062	WINDLSBACH OT NORDENBERG	Landkreis Ansbach	Windelsbach	200	1995	Abwasserteichanlage (nach St. d. T.)	x	x			Gemeinde Windelsbach	91635	Windelsbach	WWA Ansbach
UDIS-AN-K0063	OHRENBACH	Landkreis Ansbach	Ohrenbach	1.800	1986	Abwasserteichanlage (nach St. d. T.)	x	x			Gemeinde Ohrenbach	91620	Ohrenbach	WWA Ansbach
UDIS-AN-K0065	LANGFURTH OT DORFKEMMATHEN	Landkreis Ansbach	Langfurth	510	1999	Abwasserteichanlage (nach St. d. T.)	x	x			Gemeinde Langfurth	91731	Langfurth	WWA Ansbach
UDIS-AN-K0066	EHINGEN OT BEYERBERG	Landkreis Ansbach	Ehingen (MFr.)	500	1992	Abwasserteichanlage (nach St. d. T.)	x	x			Gemeinde Ehingen	91725	Ehingen (MFr.)	WWA Ansbach
UDIS-AN-K0069	FEUCHTWANGEN OT STEINBACH	Landkreis Ansbach	Feuchtwangen	120	1971	Abwasserteichanlage (Behelfsanlage)	x				Stadt Feuchtwangen	91555	Feuchtwangen	WWA Ansbach
UDIS-AN-K0070	LEHRBERG OT SCHMALACH	Landkreis Ansbach	Lehrberg	150	1999	Abwasserteichanlage (nach St. d. T.)	x	x			Abwasserentsorgung Ansbach AdR	91617	Lehrberg	WWA Ansbach
UDIS-AN-K0071	WEIDENBACH	Landkreis Ansbach	Weidenbach	4.800	1980	Belebungsanlage mit Schlammstab.	x	x		x	Markt Weidenbach	91625	Weidenbach	WWA Ansbach
UDIS-AN-K0072	ADELSHOFEN	Landkreis Ansbach	Adelshofen (MFr.)	500	1981	Abwasserteichanlage (nach St. d. T.)	x	x			Gemeinde Adelshofen	91587	Adelshofen (MFr.)	WWA Ansbach
UDIS-AN-K0073	RUEGLAND	Landkreis Ansbach	Rügland	950	1991	Abwasserteichanlage (nach St. d. T.)	x	x			Gemeinde Rügland	91622	Rügland	WWA Ansbach
UDIS-AN-K0075	ROECKINGEN OT OFFENRIED	Landkreis Ansbach	Röckingen	200	1989	Abwasserteichanlage (nach St. d. T.)	x	x			Gemeinde Röckingen	91740	Röckingen	WWA Ansbach
UDIS-AN-K0076	GEBSATTEL OT KIRNBERG	Landkreis Ansbach	Gebstättel	300	1979	Abwasserteichanlage (nach St. d. T.)	x	x			Gemeinde Gebstättel	91607	Gebstättel	WWA Ansbach
UDIS-AN-K0078	STEINSELD OT ENDSEE	Landkreis Ansbach	Steinsfeld	210	198									

Betrieb-ID	Name Betrieb	Standort LKR	Standort Gemeinde	Ausbaugröße in EW	Bau-/Umbaujahr	Anlagentyp	Reinigungsstufen				Name Betreiber	PLZ	Ort	Zuständigkeit WWA
							Mechanische Reinigung	Biologische Reinigung	Stickstoffelimination	Phosphorelimination				
UDIS-AN-K0143	UNTERSCHWANINGEN OT KROETTENBACH	Landkreis Ansbach	Unterschwaningen	200	1980	Abwasserteichanlage (nach St. d. T.)	x	x			Gemeinde Unterschwaningen	91743	Unterschwaningen	WWA Ansbach
UDIS-AN-K0144	PETERSAURACH	Landkreis Ansbach	Petersaurach	4.000	1982	Belebungsanlage mit getrennter Schlammstab.	x	x		x	Gemeinde Petersaurach	91580	Petersaurach	WWA Ansbach
UDIS-AN-K0145	GEBSATTEL OT ROEDERSDORF	Landkreis Ansbach	Gebstattel	100	1984	Abwasserteichanlage (nach St. d. T.)	x	x			Gemeinde Gebstattel	91607	Gebstattel	WWA Ansbach
UDIS-AN-K0146	AURACH	Landkreis Ansbach	Aurach	2.100	1985	Abwasserteichanlage (nach St. d. T.)	x	x			Gemeinde Aurach	91589	Aurach	WWA Ansbach
UDIS-AN-K0147	MERKENDORF	Landkreis Ansbach	Merkendorf	4.000	1985	Belebungsanlage mit Schlammstab.	x	x		x	Stadt Merkendorf	91732	Merkendorf	WWA Ansbach
UDIS-AN-K0148	GESLAU OT STETTBERG	Landkreis Ansbach	Geslau	1.75	1986	Abwasserteichanlage (nach St. d. T.)	x	x			Gemeinde Geslau	91606	Geslau	WWA Ansbach
UDIS-AN-K0153	AURACH OT WEIMBERG	Landkreis Ansbach	Aurach	2.150	1986	Abwasserteichanlage (nach St. d. T.)	x	x			Gemeinde Aurach	91589	Aurach	WWA Ansbach
UDIS-AN-K0154	LEUTERSHAUSEN	Landkreis Ansbach	Leutershausen	30.000	1986	mehrstufige biologische Kläranlage	x	x		x	Stadt Leutershausen	91578	Leutershausen	WWA Ansbach
UDIS-AN-K0155	WINDSBACH OT UNTERSCHENBACH	Landkreis Ansbach	Windsbach	250	1986	Abwasserteichanlage (nach St. d. T.)	x	x			Stadt Windsbach	91575	Windsbach	WWA Ansbach
UDIS-AN-K0158	HERRIEDEN OT HOHENBERG	Landkreis Ansbach	Herrieden	250	1987	Abwasserteichanlage (nach St. d. T.)	x	x			Stadt Herrieden	91567	Herrieden	WWA Ansbach
UDIS-AN-K0159	WINDLSBACH OT PREUNTSFELDEN	Landkreis Ansbach	Windelsbach	130	1988	Abwasserteichanlage (nach St. d. T.)	x	x			Gemeinde Windelsbach	91635	Windelsbach	WWA Ansbach
UDIS-AN-K0160	EHINGEN	Landkreis Ansbach	Ehingen (MFr.)	1.500	1988	Abwasserteichanlage (nach St. d. T.)	x	x			Gemeinde Ehingen	91725	Ehingen (MFr.)	WWA Ansbach
UDIS-AN-K0161	LEHRBERG OT GRAEFENBUCH	Landkreis Ansbach	Lehrberg	250	1988	Abwasserteichanlage (nach St. d. T.)	x	x			Markt Lehrberg	91611	Lehrberg	WWA Ansbach
UDIS-AN-K0162	BUCH AM WALD	Landkreis Ansbach	Buch a. Wald	700	1988	Abwasserteichanlage (nach St. d. T.)	x	x			Gemeinde Buch am Wald	91592	Buch a. Wald	WWA Ansbach
UDIS-AN-K0163	PETERSAURACH OT ADELMANNSITZ	Landkreis Ansbach	Petersaurach	3.500	1990	Rotationsstauchkörperanlage	x	x		x	Gemeinde Petersaurach	91580	Petersaurach	WWA Ansbach
UDIS-AN-K0164	LANGFURTH	Landkreis Ansbach	Langfurth	2.000	1990	Abwasserteichanlage (nach St. d. T.)	x	x			Gemeinde Langfurth	91731	Langfurth	WWA Ansbach
UDIS-AN-K0165	FEUCHTWANGEN OT KUEHNHARDT SCHLEGEL	Landkreis Ansbach	Feuchtwangen	200	1991	Abwasserteichanlage (nach St. d. T.)	x	x			Stadt Feuchtwangen	91555	Feuchtwangen	WWA Ansbach
UDIS-AN-K0166	HERRIEDEN OT NEUNSTETTEN	Landkreis Ansbach	Herrieden	700	1991	Abwasserteichanlage (nach St. d. T.)	x	x			Stadt Herrieden	91567	Herrieden	WWA Ansbach
UDIS-AN-K0169	HEILSBRONN OT MUENCHERLBACH	Landkreis Ansbach	Heilsbronn	300	1992	Abwasserteichanlage (nach St. d. T.)	x	x			Stadt Heilsbronn	91560	Heilsbronn	WWA Ansbach
UDIS-AN-K0170	OHRENBACH OT REICHARDSROTH	Landkreis Ansbach	Ohrenbach	150	1993	Abwasserteichanlage (nach St. d. T.)	x	x			Gemeinde Ohrenbach	91620	Ohrenbach	WWA Ansbach
UDIS-AN-K0171	WINDSBACH OT VEITSAURACH	Landkreis Ansbach	Windsbach	1.300	1993	Abwasserteichanlage (nach St. d. T.)	x	x			Stadt Windsbach	91575	Windsbach	WWA Ansbach
UDIS-AN-K0172	DIEBACH OT UNTEROESTHEIM	Landkreis Ansbach	Diebach	450	1993	Abwasserteichanlage (nach St. d. T.)	x	x			Gemeinde Diebach	91583	Diebach	WWA Ansbach
UDIS-AN-K0173	MITTELESCHENBACH	Landkreis Ansbach	Mittleschenbach	2.000	1993	mehrstufige biologische Kläranlage	x	x			Gemeinde Mittleschenbach	91734	Mittleschenbach	WWA Ansbach
UDIS-AN-K0174	NEUENDTTELSAU OT REUTH	Landkreis Ansbach	Neuendtelsau	120	1993	Abwasserteichanlage (nach St. d. T.)	x	x			Gemeinde Neuendtelsau	91564	Neuendtelsau	WWA Ansbach
UDIS-AN-K0175	WEIDENBACH OT WEIHERSCHNEIDBACH	Landkreis Ansbach	Weidenbach	400	1993	Abwasserteichanlage (nach St. d. T.)	x	x			Markt Weidenbach	91746	Weidenbach	WWA Ansbach
UDIS-AN-K0176	BURGHASLACH	Landkreis Ansbach	Burghaslach	4.600	1993	Belebungsanlage Schlammstab.	x	x		x	Gemeinde Burghaslach	91593	Burghaslach	WWA Ansbach
UDIS-AN-K0177	ADELSHOFEN OT NEUSTETT	Landkreis Ansbach	Adelshofen (MFr.)	200	1994	Abwasserteichanlage (nach St. d. T.)	x	x			Gemeinde Adelshofen	91587	Adelshofen (MFr.)	WWA Ansbach
UDIS-AN-K0178	FLACHSLANDEN OT KETTENHOEFFSTETTEN	Landkreis Ansbach	Flachslanden	500	1994	Abwasserteichanlage (nach St. d. T.)	x	x			Markt Flachslanden	91604	Flachslanden	WWA Ansbach
UDIS-AN-K0179	SACHSEN/ANSBACH OT HIRSCHBRONN	Landkreis Ansbach	Sachsen b. Ansbach	150	1994	Abwasserteichanlage (nach St. d. T.)	x	x			Gemeinde Sachsen	91623	Sachsen b. Ansbach	WWA Ansbach
UDIS-AN-K0180	GESLAU OT LAUTERBACH	Landkreis Ansbach	Geslau	150	1994	Pflanzenkläranlage	x	x			Gemeinde Geslau	91608	Geslau	WWA Ansbach
UDIS-AN-K0181	WEIHZELL	Landkreis Ansbach	Weihzell	2.800	1994	Belebungsanlage mit Schlammstab.	x	x			Gemeinde Weihzell	91629	Weihzell	WWA Ansbach
UDIS-AN-K0182	OVERDACHSTETTEN OT HOHENAU	Landkreis Ansbach	Oberdachstetten	130	1994	Abwasserteichanlage (nach St. d. T.)	x	x			Gemeinde Oberdachstetten	91617	Oberdachstetten	WWA Ansbach
UDIS-AN-K0183	WASSERTRUEDINGEN OT GEILSHEIM	Landkreis Ansbach	Wassertrüdingen	800	1994	Abwasserteichanlage (nach St. d. T.)	x	x			Stadt Wassertrüdingen	91717	Wassertrüdingen	WWA Ansbach
UDIS-AN-K0184	MERKENDORF OT HIRSCHLACH	Landkreis Ansbach	Merkendorf	200	1994	Abwasserteichanlage (nach St. d. T.)	x	x			Stadt Merkendorf	91732	Merkendorf	WWA Ansbach
UDIS-AN-K0185	BECHHOFEN OT SACHSBACH	Landkreis Ansbach	Bechhofen	250	1994	Abwasserteichanlage (nach St. d. T.)	x	x			Kommunalunternehmen Markt Bechhofen	91572	Bechhofen	WWA Ansbach
UDIS-AN-K0186	BECHHOFEN OT REICHENAU	Landkreis Ansbach	Bechhofen	150	1994	Abwasserteichanlage (nach St. d. T.)	x	x			Kommunalunternehmen Markt Bechhofen	91572	Bechhofen	WWA Ansbach
UDIS-AN-K0187	DENTLEINFORST OT KAIBERG	Landkreis Ansbach	Dentlein a. Forst	200	1994	Abwasserteichanlage (nach St. d. T.)	x	x			Markt Dentlein a. Forst	91599	Dentlein a. Forst	WWA Ansbach
UDIS-AN-K0188	HERRIEDEN OT LAMMELBACH	Landkreis Ansbach	Herrieden	275	1995	Abwasserteichanlage (nach St. d. T.)	x	x			Stadt Herrieden	91567	Herrieden	WWA Ansbach
UDIS-AN-K0189	WILBURGSTETTEN OT RUEHLINGSTETTEN	Landkreis Ansbach	Wilburgstetten	220	1997	Abwasserteichanlage (nach St. d. T.)	x	x			Gemeinde Wilburgstetten	91634	Wilburgstetten	WWA Ansbach
UDIS-AN-K0190	LICHTENAU OT IMMELDORF	Landkreis Ansbach	Lichtenau	1.100	1997	Abwasserteichanlage (nach St. d. T.)	x	x			Markt Lichtenau	91586	Lichtenau	WWA Ansbach
UDIS-AN-K0191	HERRIEDEN OT ELBERSROTH	Landkreis Ansbach	Herrieden	1.100	1998	Abwasserteichanlage (nach St. d. T.)	x	x			Stadt Herrieden	91567	Herrieden	WWA Ansbach
UDIS-AN-K0192	HERRIEDEN	Landkreis Ansbach	Herrieden	12.000	1998	Belebungsanlage mit Schlammstab.	x	x		x	Stadt Herrieden	91567	Herrieden	WWA Ansbach
UDIS-AN-K0193	NEUSITZ OT SCHWEINSDORF	Landkreis Ansbach	Neusitz	400	1998	Abwasserteichanlage (nach St. d. T.)	x	x			Gemeinde Neusitz	91616	Neusitz	WWA Ansbach
UDIS-AN-K0194	SCHNELLDORF OT GAILROTH	Landkreis Ansbach	Schnelldorf	280	1998	Tropfkörperanlage	x	x			Gemeinde Schnelldorf	91625	Schnelldorf	WWA Ansbach
UDIS-AN-K0195	WETTRINGEN OT GRUEB	Landkreis Ansbach	Wettringen	80	1998	Rotationsstauchkörperanlage	x	x			Gemeinde Wettringen	91631	Wettringen	WWA Ansbach
UDIS-AN-K0196	WIORNITZ OT ERZBERG	Landkreis Ansbach	Wiornitz	350	1998	Belebungsanlage mit Schlammstab.	x	x			Gemeinde Wiornitz	91637	Wiornitz	WWA Ansbach
UDIS-AN-K0197	SCHWILINGSFURST OT NEUWEILER	Landkreis Ansbach	Schwilingsfürst	90	1998	Abwasserteichanlage (nach St. d. T.)	x	x			Gemeinde Schwilingsfürst	91629	Schwilingsfürst	WWA Ansbach
UDIS-AN-K0198	WEIHZELL OT PETERSDORF	Landkreis Ansbach	Weihzell	200	1999	Abwasserteichanlage (nach St. d. T.)	x	x			Gemeinde Weihzell	91629	Weihzell	WWA Ansbach
UDIS-AN-K0199	ADELSHOFEN OT TAUBERZELL	Landkreis Ansbach	Adelshofen (MFr.)	425	1999	Abwasserteichanlage (nach St. d. T.)	x	x			Gemeinde Adelshofen	91587	Adelshofen (MFr.)	WWA Ansbach
UDIS-AN-K0200	FEUCHTWANGEN OT OBERAHRN	Landkreis Ansbach	Feuchtwangen	300	1999	Abwasserteichanlage (nach St. d. T.)	x	x			Stadt Feuchtwangen	91555	Feuchtwangen	WWA Ansbach
UDIS-AN-K0201	FLACHSLANDEN OT BORSBACH	Landkreis Ansbach	Flachslanden	150	2000	Rotationsstauchkörperanlage	x	x			Markt Flachslanden	91604	Flachslanden	WWA Ansbach
UDIS-AN-K0202	NEUENDTTELSAU	Landkreis Ansbach	Neuendtelsau	17.500	2000	Belebungsanlage mit Schlammstab.	x	x		x	Gemeinde Neuendtelsau	91564	Neuendtelsau	WWA Ansbach
UDIS-AN-K0203	FEUCHTWANGEN OT MOSBACH	Landkreis Ansbach	Feuchtwangen	1.000	2000	Abwasserteichanlage (nach St. d. T.)	x	x			Stadt Feuchtwangen	91555	Feuchtwangen	WWA Ansbach
UDIS-AN-K0204	BECHHOFEN	Landkreis Ansbach	Bechhofen	9.900	2000	Belebungsanlage mit getrennter Schlammstab.	x	x		x	Kommunalunternehmen Markt Bechhofen	91572	Bechhofen	WWA Ansbach
UDIS-AN-K0205	BUCH AM WALD OT SCHOENBRONN	Landkreis Ansbach	Buch a. Wald	150	2000	Abwasserteichanlage (nach St. d. T.)	x	x			Gemeinde Buch am Wald	91592	Buch a. Wald	WWA Ansbach
UDIS-AN-K0206	MARKT ERLBACH OT LINDEN	Neustadt a. d. Aisch-Bad Windsheim	Markt Erbach	800	1977	Abwasserteichanlage (nach St. d. T.)	x	x			MARKT MARKT ERLBACH	91459	Markt Erbach	WWA Ansbach
UDIS-AN-K0207	TRAUTSKIRCHEN	Neustadt a. d. Aisch-Bad Windsheim	Trautskirchen	1.600	1995	Abwasserteichanlage (nach St. d. T.)	x	x			MARKT TRAUTSKIRCHEN	91619	Trautskirchen	WWA Ansbach
UDIS-AN-K0208	BAD WINDSHEIM OT BEROLZHEIM	Neustadt a. d. Aisch-Bad Windsheim	Bad Windsheim	150	1977	Abwasserteichanlage (Behelfsanlage)	x	x			STADT BAD WINDSHEIM	91438	Bad Windsheim	WWA Ansbach
UDIS-AN-K0209	OBERNZENN OT WIMMELBACH	Neustadt a. d. Aisch-Bad Windsheim	Obernzen	140	1993	Abwasserteichanlage (nach St. d. T.)	x	x			MARKT OBERNZENN	91619	Obernzen	WWA Ansbach
UDIS-AN-K0210	DACHSBACH OT RAUSCHENBERG	Neustadt a. d. Aisch-Bad Windsheim	Dachsbach	550	1993	Abwasserteichanlage (nach St. d. T.)	x	x			MARKT DACHSBACH	91462	Dachsbach	WWA Ansbach
UDIS-AN-K0211	EMSKIRCHEN OT GUNZENDORF	Neustadt a. d. Aisch-Bad Windsheim	Emskirchen	100	1965	Abwasserteichanlage (Behelfsanlage)	x	x			GEMEINDEWERKE EMSKIRCHEN	91448	Emskirchen	WWA Ansbach
UDIS-AN-K0212	EMSKIRCHEN OT ELGERSDORF	Neustadt a. d. Aisch-Bad Windsheim	Emskirchen	150	1965	Abwasserteichanlage (Behelfsanlage)	x	x			GEMEINDEWERKE EMSKIRCHEN	91448	Emskirchen	WWA Ansbach
UDIS-AN-K0213	BAUDENBACH OT ROSSBACH	Neustadt a. d. Aisch-Bad Windsheim	Baudenbach	300	1997	Abwasserteichanlage (nach St. d. T.)	x	x			MARKT BAUDENBACH	91460	Baudenbach	WWA Ansbach
UDIS-AN-K0214	BURGHASLACH OT GLEISSENBERG	Neustadt a. d. Aisch-Bad Windsheim	Burghaslach	250	1997	Abwasserteichanlage (nach St. d. T.)	x	x			MARKT BURGHASLACH	96152	Burghaslach	WWA Ansbach
UDIS-AN-K0215	OBERNZENN OT HECHELBACH	Neustadt a. d. Aisch-Bad Windsheim	Obernzen	100	1993	Abwasserteichanlage (nach St. d. T.)	x	x			MARKT OBERNZENN	91619	Obernzen	WWA Ansbach
UDIS-AN-K0217	MARKT ERLBACH OT LOSAUERACH	Neustadt a. d. Aisch-Bad Windsheim	Markt Erbach	150	1997	Rotationsstauchkörperanlage	x	x			MARKT MARKT ERLBACH	91459	Markt Erbach	WWA Ansbach
UDIS-AN-K0218	GUTENSTETTEN OT PAHRES	Neustadt a. d. Aisch-Bad Windsheim	Gutenstetten	1.500	1998	Abwasserteichanlage (nach St. d. T.)	x	x			GEMEINDE GUTENSTETTEN	91468	Gutenstetten	WWA Ansbach
UDIS-AN-K0219	OBERNZENN OT EGENHAEUSEN	Neustadt a. d. Aisch-Bad Windsheim	Obernzen	300	1993	Abwasserteichanlage (nach St. d. T.)	x	x			MARKT OBERNZENN	91619	Obernzen	WWA Ansbach
UDIS-AN-K0220	GUTENSTETTEN OT BERGTHEIM	Neustadt a. d. Aisch-Bad Windsheim	Gutenstetten	400	1997	Tropfkörperanlage	x	x			GEMEINDE GUTENSTETTEN	91468	Gutenstetten	WWA Ansbach
UDIS-AN-K0221	SUGENHEIM	Neustadt a. d. Aisch-Bad Windsheim	Sugenheim	1.800	1995	Abwasserteichanlage (nach St. d. T.)	x	x			MARKT SUGENHEIM	91484	Sugenheim	WWA Ansbach
UDIS-AN-K0224	EMSKIRCHEN	Neustadt a. d. Aisch-Bad Windsheim	Emskirchen	5.000	1995	Belebungsanlage mit Schlammstab.	x	x		x	GEMEINDEWERKE EMSKIRCHEN	91448	Emskirchen	WWA Ansbach
UDIS-AN-K0225	UFFENHEIM OT KLEINHARBACH	Neustadt a. d. Aisch-Bad Windsheim	Uffenheim	80	1997	Abwasserteichanlage (nach St. d. T.)	x	x			STADT UFFENHEIM	91459	Uffenheim	WWA Ansbach
UDIS-AN-K0228	DIETERSHEIM	Neustadt a. d. Aisch-Bad Windsheim	Dietersheim	2.200	1996	Belebungsanlage mit Schlammstab.	x	x			GEMEINDE DIETERSHEIM	91463	Dietersheim	WWA Ansbach
UDIS-AN-K0229	HAGENBUCHACH OT OBERFEMBACH	Neustadt a. d. Aisch-Bad Windsheim	Hagenbüchach	200	1998	Abwasserteichanlage (nach St. d. T.)	x	x			GEMEINDE HAGENBUCHACH	91469	Hagenbüchach	WWA Ansbach

Betrieb-ID	Name Betrieb	Standort LKR	Standort Gemeinde	Ausbaugröße in EW	Bau-/Umbaujahr	Anlagentyp	Reinigungsstufen				Name Betreiber	PLZ	Ort	Zuständigkeit WWA
							Mechanische Reinigung	Biologische Reinigung	Stickstoffelimination	Phosphorelimination				
UDIS-AN-K0289	HAGENBUCHACH	Neustadt a. d. Aisch-Bad Windsheim	Hagenbuchach	980	1999	Abwasserteichanlage (nach St. d. T.)	x	x			GEMEINDE HAGENBUCHACH	91469	Hagenbuchach	WWA Ansbach
UDIS-AN-K0290	HAGENBUCHACH OT BRAUERSDORF	Neustadt a. d. Aisch-Bad Windsheim	Hagenbuchach	100	1991	Abwasserteichanlage (nach St. d. T.)	x	x			GEMEINDE HAGENBUCHACH	91469	Hagenbuchach	WWA Ansbach
UDIS-AN-K0291	BURGHASLACH OT SEITENBUCH	Neustadt a. d. Aisch-Bad Windsheim	Burghaslach	100	1991	Abwasserteichanlage (nach St. d. T.)	x	x			MARKT BURGHASLACH	96152	Burghaslach	WWA Ansbach
UDIS-AN-K0292	UFFENHEIM OT WALLMERSBACH	Neustadt a. d. Aisch-Bad Windsheim	Uffenheim	300	1991	Abwasserteichanlage (nach St. d. T.)	x	x			STADT UFFENHEIM	92715	Uffenheim	WWA Ansbach
UDIS-AN-K0293	BURGERNHEIM OT BUCHHEIM	Neustadt a. d. Aisch-Bad Windsheim	Burgbernhem	300	1990	Abwasserteichanlage (nach St. d. T.)	x	x			STADT BURGERNHEIM	91593	Burgbernhem	WWA Ansbach
UDIS-AN-K0294	SUGENHEIM OT ULLSTADT	Neustadt a. d. Aisch-Bad Windsheim	Sugenheim	600	1990	Abwasserteichanlage (nach St. d. T.)	x	x			MARKT SUGENHEIM	91484	Sugenheim	WWA Ansbach
UDIS-AN-K0295	MARKT NORDHEIM OT ULSENHEIM	Neustadt a. d. Aisch-Bad Windsheim	Markt Nordheim	400	1990	Abwasserteichanlage (nach St. d. T.)	x	x			MARKT MARKT NORDHEIM	91478	Markt Nordheim	WWA Ansbach
UDIS-AN-K0296	WILHELMSDORF OT OBERALBACH	Neustadt a. d. Aisch-Bad Windsheim	Wilhelmsdorf	80	1991	Abwasserteichanlage (nach St. d. T.)	x	x			GEMEINDE WILHELMSDORF	91489	Wilhelmsdorf	WWA Ansbach
UDIS-AN-K0297	SUGENHEIM OT INGOLSTADT	Neustadt a. d. Aisch-Bad Windsheim	Sugenheim	150	1991	Abwasserteichanlage (nach St. d. T.)	x	x			MARKT SUGENHEIM	91484	Sugenheim	WWA Ansbach
UDIS-AN-K0298	MARKT NORDHEIM	Neustadt a. d. Aisch-Bad Windsheim	Markt Nordheim	400	1991	Abwasserteichanlage (nach St. d. T.)	x	x			MARKT MARKT NORDHEIM	91478	Markt Nordheim	WWA Ansbach
UDIS-AN-K0299	OBERNZENN OT BREITENAU	Neustadt a. d. Aisch-Bad Windsheim	Oberrzenn	180	1992	Abwasserteichanlage (nach St. d. T.)	x	x			MARKT OBERNZENN	91619	Oberrzenn	WWA Ansbach
UDIS-AN-K0300	OBERNZENN OT RAPPENAU	Neustadt a. d. Aisch-Bad Windsheim	Oberrzenn	150	1992	Abwasserteichanlage (nach St. d. T.)	x	x			MARKT OBERNZENN	91619	Oberrzenn	WWA Ansbach
UDIS-AN-K0301	ILLESHEIM OT WESTHEIM	Neustadt a. d. Aisch-Bad Windsheim	Illesheim	350	1992	Abwasserteichanlage (nach St. d. T.)	x	x			GEMEINDE ILLESHEIM	91471	Illesheim	WWA Ansbach
UDIS-AN-K0302	EMSKIRCHEN OT PIRKACH	Neustadt a. d. Aisch-Bad Windsheim	Emskirchen	300	1992	Abwasserteichanlage (nach St. d. T.)	x	x			GEMEINDEWERKE EMSKIRCHEN	91448	Emskirchen	WWA Ansbach
UDIS-AN-K0303	IPESHEIM OT WEIMERSHEIM	Neustadt a. d. Aisch-Bad Windsheim	Ipseheim	150	1992	Abwasserteichanlage (nach St. d. T.)	x	x			MARKT IPESHEIM	91472	Ipseheim	WWA Ansbach
UDIS-AN-K0304	IPESHEIM OT EICHELBERG	Neustadt a. d. Aisch-Bad Windsheim	Ipseheim	150	1992	Abwasserteichanlage (nach St. d. T.)	x	x			GEMEINDE IPESHEIM	91472	Ipseheim	WWA Ansbach
UDIS-AN-K0305	EMSKIRCHEN OT DUERRNBACH	Neustadt a. d. Aisch-Bad Windsheim	Emskirchen	250	1992	Abwasserteichanlage (nach St. d. T.)	x	x			GEMEINDEWERKE EMSKIRCHEN	91448	Emskirchen	WWA Ansbach
UDIS-AN-K0306	BAUDENBACH	Neustadt a. d. Aisch-Bad Windsheim	Baudenbach	900	1992	Abwasserteichanlage (nach St. d. T.)	x	x			MARKT BAUDENBACH	91460	Baudenbach	WWA Ansbach
UDIS-AN-K0307	HEMMERSHEIM OT LIPPRICHHAUSEN	Neustadt a. d. Aisch-Bad Windsheim	Hemmersheim	300	1993	Abwasserteichanlage (nach St. d. T.)	x	x			MARKT BAUDENBACH	91460	Baudenbach	WWA Ansbach
UDIS-AN-K0308	IPESHEIM	Neustadt a. d. Aisch-Bad Windsheim	Ipseheim	4.500	1993	Belebungsanlage mit Schlammstab.	x	x			MARKT IPESHEIM	97258	Ipseheim	WWA Ansbach
UDIS-AN-K0309	DIESPECK	Neustadt a. d. Aisch-Bad Windsheim	Diespeck	3.800	1993	Belebungsanlage mit Schlammstab.	x	x			GEMEINDE DIESPECK	91456	Diespeck	WWA Ansbach
UDIS-AN-K0310	MARKT TASCHENDORF OT OBERSTEINBACH	Neustadt a. d. Aisch-Bad Windsheim	Markt Taschendorf	950	1994	Abwasserteichanlage (nach St. d. T.)	x	x			MARKT MARKT TASCHENDORF	91480	Markt Taschendorf	WWA Ansbach
UDIS-AN-K0311	IPESHEIM	Neustadt a. d. Aisch-Bad Windsheim	Ipseheim	2.000	1994	Belebungsanlage mit Schlammstab.	x	x			MARKT IPESHEIM	91472	Ipseheim	WWA Ansbach
UDIS-AN-K0312	BAD WINDSHEIM	Neustadt a. d. Aisch-Bad Windsheim	Bad Windsheim	50.000	1997	Belebungsanlage mit getrennter Schlammstab.	x	x	x	x	STADT BAD WINDSHEIM	91438	Bad Windsheim	WWA Ansbach
UDIS-AN-K0313	SIMMERSHOFEN	Neustadt a. d. Aisch-Bad Windsheim	Simmershofen	300	1998	Abwasserteichanlage (nach St. d. T.)	x	x			GEMEINDE SIMMERSHOFEN	97215	Simmershofen	WWA Ansbach
UDIS-AN-K0314	NEUSTADT A.D. AISCH	Neustadt a. d. Aisch-Bad Windsheim	Neustadt a. d. Aisch	32.500	1999	Belebungsanlage mit getrennter Schlammstab.	x	x	x	x	MARKT NEUSTADT A.D. AISCH	91413	Neustadt a. d. Aisch	WWA Ansbach
UDIS-AN-K0315	MARKT ERLBACH OT JOBSTGREUTH	Neustadt a. d. Aisch-Bad Windsheim	Markt Erlbach	150	1999	Abwasserteichanlage (nach St. d. T.)	x	x			MARKT MARKT ERLBACH	91459	Markt Erlbach	WWA Ansbach
UDIS-AN-K0316	MUENCHSTEINACH OT ABTSGREUTH	Neustadt a. d. Aisch-Bad Windsheim	Münchsteinach	150	1999	Abwasserteichanlage (nach St. d. T.)	x	x			GEMEINDE MUENCHSTEINACH	91481	Münchsteinach	WWA Ansbach
UDIS-AN-K0317	NEUHOF/ZENN OT UNTERFELDBRECHT	Neustadt a. d. Aisch-Bad Windsheim	Neuhof a. d. Zenn	150	1999	Belebungsanlage mit getrennter Schlammstab.	x	x			MARKT NEUHOF/ZENN	90616	Neuhof a. d. Zenn	WWA Ansbach
UDIS-AN-K0318	SUGENHEIM OT DEUTENHEIM	Neustadt a. d. Aisch-Bad Windsheim	Sugenheim	200	1999	Abwasserteichanlage (nach St. d. T.)	x	x			MARKT SUGENHEIM	91484	Sugenheim	WWA Ansbach
UDIS-AN-K0320	HEMMERSHEIM OT GUELCHSHEIM	Neustadt a. d. Aisch-Bad Windsheim	Hemmersheim	300	1999	Abwasserteichanlage (nach St. d. T.)	x	x			GEMEINDE HEMMERSHEIM	97258	Hemmersheim	WWA Ansbach
UDIS-AN-K0321	SCHEINFELD	Neustadt a. d. Aisch-Bad Windsheim	Scheinfeld	8.000	2000	Belebungsanlage mit Schlammstab.	x	x		x	STADT SCHEINFELD	91443	Scheinfeld	WWA Ansbach
UDIS-AN-K0322	ALESHEIM OT TROMMETSHEIM	Landkreis Weißenburg-Gunzenhausen	Alesheim	400	1987	Abwasserteichanlage (nach St. d. T.)	x	x			Gemeinde Alesheim über VG Altmühltal	91802	Meinheim	WWA Ansbach
UDIS-AN-K0323	ETTENSTATT	Landkreis Weißenburg-Gunzenhausen	Ettenstatt	950	1987	Abwasserteichanlage (nach St. d. T.)	x	x			Gemeinde Ettenstatt über VG Eillingen	91792	Eillingen	WWA Ansbach
UDIS-AN-K0324	TREUCHTLINGEN OT DIETFURT	Landkreis Weißenburg-Gunzenhausen	Treuchtlingen	500	1987	Abwasserteichanlage (nach St. d. T.)	x	x			Stadt Treuchtlingen	91757	Treuchtlingen	WWA Ansbach
UDIS-AN-K0325	NENNSLINGEN OT WENGEN	Landkreis Weißenburg-Gunzenhausen	Nennslingen	250	1987	Abwasserteichanlage (nach St. d. T.)	x	x			Markt Nennslingen über VG Nennslingen	91790	Nennslingen	WWA Ansbach
UDIS-AN-K0326	NENNSLINGEN OT FIBLURG	Landkreis Weißenburg-Gunzenhausen	Nennslingen	150	1987	Abwasserteichanlage (nach St. d. T.)	x	x			Gemeinde Nennslingen über VG Nennslingen	91790	Nennslingen	WWA Ansbach
UDIS-AN-K0327	WEISSENBURG/BAY. OT SCHMALWIESEN	Landkreis Weißenburg-Gunzenhausen	Weißenburg i. Bay., GKSt	120	1989	Abwasserteichanlage (nach St. d. T.)	x	x			Stadt Weißenburg	91781	Weißenburg i. Bay., GKSt	WWA Ansbach
UDIS-AN-K0328	RAITENBUCH OT BECHTHAL	Landkreis Weißenburg-Gunzenhausen	Raitenbuch	100	1989	Abwasserteichanlage (nach St. d. T.)	x	x			Gemeinde Raitenbuch über VG Nennslingen	91790	Nennslingen	WWA Ansbach
UDIS-AN-K0329	ALESHEIM	Landkreis Weißenburg-Gunzenhausen	Alesheim	600	1989	Abwasserteichanlage (nach St. d. T.)	x	x			Gemeinde Alesheim über VG Altmühltal	91802	Meinheim	WWA Ansbach
UDIS-AN-K0330	BERGEN OT KALTENBUCH	Landkreis Weißenburg-Gunzenhausen	Bergen (MFr.)	200	1992	Abwasserteichanlage (nach St. d. T.)	x	x			Gemeinde Bergen über VG Nennslingen	91790	Nennslingen	WWA Ansbach
UDIS-AN-K0331	THEILENHOFEN OT WACHSTEIN	Landkreis Weißenburg-Gunzenhausen	Theilenhofen	800	1991	Abwasserteichanlage (nach St. d. T.)	x	x			Gemeinde Theilenhofen über VG Gunzenhausen	91710	Gunzenhausen	WWA Ansbach
UDIS-AN-K0332	ELLINGEN OT TIEFENBACH	Landkreis Weißenburg-Gunzenhausen	Eillingen	100	1992	Abwasserteichanlage (nach St. d. T.)	x	x			Stadt Eillingen über VG Eillingen	91792	Eillingen	WWA Ansbach
UDIS-AN-K0333	PAPPENHEIM OT OCHSENHART	Landkreis Weißenburg-Gunzenhausen	Pappenheim	100	1991	Abwasserteichanlage (nach St. d. T.)	x	x			Stadt Pappenheim	91788	Pappenheim	WWA Ansbach
UDIS-AN-K0334	WEISSENBURG/BAY. OT HEUBERG	Landkreis Weißenburg-Gunzenhausen	Weißenburg i. Bay., GKSt	80	1991	Tropfkörperanlage	x	x			Stadt Weißenburg	91781	Weißenburg i. Bay., GKSt	WWA Ansbach
UDIS-AN-K0335	ZV BROMBACHSEE SITZ PLEINFELD	Landkreis Weißenburg-Gunzenhausen	Pleinfeld	30.000	1994	Belebungsanlage mit getrennter Schlammstab.	x	x	x	x	Zweckverband Brombachsee	91785	Pleinfeld	WWA Ansbach
UDIS-AN-K0337	ELLINGEN OT ELLINGEN	Landkreis Weißenburg-Gunzenhausen	Eillingen	6.500	1979	Belebungsanlage mit getrennter Schlammstab.	x	x			Gemeinde Eillingen über VG Eillingen	91790	Nennslingen	WWA Ansbach
UDIS-AN-K0338	BURGSALACH	Landkreis Weißenburg-Gunzenhausen	Burghaslach	1.000	1974	Belebungsanlage mit Schlammstab.	x	x			Gemeinde Burghaslach über VG Nennslingen	91790	Nennslingen	WWA Ansbach
UDIS-AN-K0339	RAITENBUCH	Landkreis Weißenburg-Gunzenhausen	Raitenbuch	1.200	1979	Belebungsanlage mit Schlammstab.	x	x			Gemeinde Raitenbuch über VG Nennslingen	91790	Nennslingen	WWA Ansbach
UDIS-AN-K0340	NENNSLINGEN	Landkreis Weißenburg-Gunzenhausen	Nennslingen	1.800	1979	Abwasserteichanlage (nach St. d. T.)	x	x			Markt Nennslingen über VG Nennslingen	91790	Nennslingen	WWA Ansbach
UDIS-AN-K0341	WESTHEIM OT HUESSINGEN	Landkreis Weißenburg-Gunzenhausen	Westheim	300	1997	Abwasserteichanlage (nach St. d. T.)	x	x			Gemeinde Westheim über VG Hahnenkamm	91719	Heidenheim	WWA Ansbach
UDIS-AN-K0342	HAUNDORF OT BRAND	Landkreis Weißenburg-Gunzenhausen	Haundorf	250	1982	Abwasserteichanlage (nach St. d. T.)	x	x			Gemeinde Haundorf über VG Gunzenhausen	91710	Gunzenhausen	WWA Ansbach
UDIS-AN-K0343	PFOLF OT GUNDELSHALM	Landkreis Weißenburg-Gunzenhausen	Pfolfeld	100	1997	Abwasserteichanlage (nach St. d. T.)	x	x			Gemeinde Pfolfeld über VG Gunzenhausen	91710	Gunzenhausen	WWA Ansbach
UDIS-AN-K0344	HOETTINGEN OT GOEPPERSDORF	Landkreis Weißenburg-Gunzenhausen	Höttingen	90	1999	Abwasserteichanlage (nach St. d. T.)	x	x			Gemeinde Höttingen über VG Eillingen	91792	Eillingen	WWA Ansbach
UDIS-AN-K0345	PAPPENHEIM OT ZIMMERN	Landkreis Weißenburg-Gunzenhausen	Pappenheim	350	1989	Abwasserteichanlage (nach St. d. T.)	x	x			Stadt Pappenheim	91788	Pappenheim	WWA Ansbach
UDIS-AN-K0346	BERGEN OT GEYERN	Landkreis Weißenburg-Gunzenhausen	Bergen (MFr.)	200	1985	Abwasserteichanlage (nach St. d. T.)	x	x			Gemeinde Bergen über VG Nennslingen	91790	Nennslingen	WWA Ansbach
UDIS-AN-K0347	PAPPENHEIM OT OSTERDORF	Landkreis Weißenburg-Gunzenhausen	Pappenheim	400	1984	Abwasserteichanlage (nach St. d. T.)	x	x			Stadt Pappenheim	91788	Pappenheim	WWA Ansbach
UDIS-AN-K0348	PAPPENHEIM	Landkreis Weißenburg-Gunzenhausen	Pappenheim	7.200	1995	Belebungsanlage mit getrennter Schlammstab.	x	x		x	Stadt Pappenheim	91788	Pappenheim	WWA Ansbach
UDIS-AN-K0350	HOETTINGEN OT OTTMARSFELD	Landkreis Weißenburg-Gunzenhausen	Höttingen	100	1998	Abwasserteichanlage (nach St. d. T.)	x	x			Gemeinde Höttingen über VG Eillingen	91792	Eillingen	WWA Ansbach
UDIS-AN-K0351	HOETTINGEN	Landkreis Weißenburg-Gunzenhausen	Höttingen	500	1988	Abwasserteichanlage (nach St. d. T.)	x	x			Gemeinde Höttingen über VG Eillingen	91792	Eillingen	WWA Ansbach
UDIS-AN-K0353	PFOLF	Landkreis Weißenburg-Gunzenhausen	Pfolfeld	2.000	1984	Abwasserteichanlage (nach St. d. T.)	x	x			Gemeinde Pfolfeld über VG Gunzenhausen	91710	Gunzenhausen	WWA Ansbach
UDIS-AN-K0354	WEISSENBURG/BAY. OT DETTENHEIM	Landkreis Weißenburg-Gunzenhausen	Weißenburg i. Bay., GKSt	600	1995	Abwasserteichanlage (nach St. d. T.)	x	x			Stadt Weißenburg	91781	Weißenburg i. Bay., GKSt	WWA Ansbach
UDIS-AN-K0355	SOLNHOFEN OT ESSLINGEN	Landkreis Weißenburg-Gunzenhausen	Solnhofen	300	1989	Abwasserteichanlage (nach St. d. T.)	x	x			Gemeinde Solnhofen	91807	Solnhofen	WWA Ansbach
UDIS-AN-K0357	PAPPENHEIM OT GOEHREN	Landkreis Weißenburg-Gunzenhausen	Pappenheim	400	1998	Abwasserteichanlage (nach St. d. T.)	x	x			Stadt Pappenheim	91788	Pappenheim	WWA Ansbach
UDIS-AN-K0358	HOETTINGEN OT FIEGENSTALL	Landkreis Weißenburg-Gunzenhausen	Höttingen	300	1995	Abwasserteichanlage (nach St. d. T.)	x	x			Gemeinde Höttingen über VG Eillingen	91792	Eillingen	WWA Ansbach
UDIS-AN-K0359	WESTHEIM OT OSTHEIM	Landkreis Weißenburg-Gunzenhausen	Westheim	500	1993	Abwasserteichanlage (nach St. d. T.)	x	x			Gemeinde Westheim über VG Hahnenkamm	91719	Heidenheim	WWA Ansbach
UDIS-AN-K0360	PAPPENHEIM OT NEUDORF	Landkreis Weißenburg-Gunzenhausen	Pappenheim	450	1998	Abwasserteichanlage (nach St. d. T.)	x	x			Stadt Pappenheim	91788	Pappenheim	WWA Ansbach
UDIS-AN-K0361	SOLNHOFEN	Landkreis Weißenburg-Gunzenhausen	Solnhofen	3.000	1982	Abwasserteichanlage (nach St. d. T.)	x	x			Gemeinde Solnhofen	91807	Solnhofen	WWA Ansbach
UDIS-AN-K0362	ETTENSTATT OT RUNDSDORF	Landkreis Weißenburg-Gunzenhausen	Ettenstatt	200	2000	Abwasserteichanlage (nach St. d. T.)	x	x			Gemeinde Ettenstatt über VG Eillingen	91792	Eillingen	WWA Ansbach
UDIS-AN-K0363	HEIDENHEIM OT ROHRACH	Landkreis Weißenburg-Gunzenhausen	Heidenheim	80	1980	Abwasserteichanlage (nach St. d. T.)	x	x			Markt Heidenheim über VG Hahnenkamm	91719	Heidenheim	WWA Ansbach
UDIS-AN-K0365	PAPPENHEIM OT BIESWANG	Landkreis Weißenburg-Gunzenhausen	Pappenheim	2.333	1982	Abwasserteichanlage (nach St. d. T.)	x	x			Stadt Pappenheim	91788	Pappenheim	WWA Ansbach
UDIS-AN-K0366	PLEINFELD OT WALTING	Landkreis Weißenburg-Gunzenhausen	Pleinfeld	300	1985									

Betrieb-ID	Name Betrieb	Standort LKR	Standort Gemeinde	Ausbaugröße in EW	Bau-/Umbaujahr	Anlagentyp	Reinigungsstufen				Name Betreiber	PLZ	Ort	Zuständigkeit WWA
							Mechanische Reinigung	Biologische Reinigung	Stickstoffelimination	Phosphorelimination				
UDIS-AN-K0429	AURACH OT WINDSHOFEN	Landkreis Ansbach	Aurach	250	2002	Rotationsstauchkörperanlage	x	x			Gemeinde Aurach	91589	Aurach	WWA Ansbach
UDIS-AN-K0430	DINKELSBUEHL	Landkreis Ansbach	Dinkelsbühl	38.000	2000	mehrstufige biologische Kläranlage	x	x	x	x	Stadt Dinkelsbühl	91550	Dinkelsbühl	WWA Ansbach
UDIS-AN-K0431	SUGENHEIM OT KRASSOLZHEIM	Neustadt a. d. Aisch-Bad Windsheim	Sugenheim	230	2002	Abwasserteichanlage (nach St. d. T.)	x	x			Markt Sugenheim	91484	Sugenheim	WWA Ansbach
UDIS-AN-K0432	MUENCHSTEINACH OT NEUEBERSBACH	Neustadt a. d. Aisch-Bad Windsheim	Münchsteinach	150	2002	Abwasserteichanlage (nach St. d. T.)	x	x			Gemeinde Münchsteinach	91481	Münchsteinach	WWA Ansbach
UDIS-AN-K0433	UFFENHEIM OT LANGENSTEINACH	Neustadt a. d. Aisch-Bad Windsheim	Uffenheim	400	2002	Abwasserteichanlage (nach St. d. T.)	x	x			Stadt Uffenheim	91725	Uffenheim	WWA Ansbach
UDIS-AN-K0434	HEILSRONN OT MARKT RIEBENDORF	Landkreis Ansbach	Heilsbronn	450	2003	Rotationsstauchkörperanlage	x	x			Stadt Heilsbronn	91560	Heilsbronn	WWA Ansbach
UDIS-AN-K0435	SCHILLINGSFÜRST OT STILZENDORF	Landkreis Ansbach	Schillingsfürst	200	2003	Abwasserteichanlage (nach St. d. T.)	x	x			Stadt Schillingsfürst	91583	Schillingsfürst	WWA Ansbach
UDIS-AN-K0436	EHINGEN OT EHRENSCHWINDEN	Landkreis Ansbach	Ehingen (MFr.)	50	2003	Rotationsstauchkörperanlage	x	x			Landkreis Ehingen	91725	Ehingen (MFr.)	WWA Ansbach
UDIS-AN-K0437	EHINGEN OT FRIEDRICHSTHAL	Landkreis Ansbach	Ehingen (MFr.)	80	2003	Rotationsstauchkörperanlage	x	x			Gemeinde Ehingen	91725	Ehingen (MFr.)	WWA Ansbach
UDIS-AN-K0438	EMSKIRCHEN OT BORBATH	Neustadt a. d. Aisch-Bad Windsheim	Emskirchen	100	2003	Abwasserteichanlage (nach St. d. T.)	x	x			Gemeinde Werke Emskirchen	91448	Emskirchen	WWA Ansbach
UDIS-AN-K0439	EMSKIRCHEN OT ECKENBERG	Neustadt a. d. Aisch-Bad Windsheim	Emskirchen	150	2003	Abwasserteichanlage (nach St. d. T.)	x	x			Gemeinde Werke Emskirchen	91448	Emskirchen	WWA Ansbach
UDIS-AN-K0440	ORNBAU	Landkreis Ansbach	Ornbau	3.000	2004	Belebungsanlage mit Schlammstab.	x	x			Stadt Ornbau	91737	Ornbau	WWA Ansbach
UDIS-AN-K0441	LEHRBERG OT OBERSULZBACH	Landkreis Ansbach	Lehrberg	260	2003	Abwasserteichanlage (nach St. d. T.)	x	x			Markt Lehrberg	91611	Lehrberg	WWA Ansbach
UDIS-AN-K0442	WINDELSBACH	Landkreis Ansbach	Windelsbach	520	2003	Abwasserteichanlage (nach St. d. T.)	x	x			Landkreis Windelsbach	91635	Windelsbach	WWA Ansbach
UDIS-AN-K0443	WEIHEZZELL OT HAASGANG	Landkreis Ansbach	Weihenzell	100	2003	Abwasserteichanlage (nach St. d. T.)	x	x			Gemeinde Weihenzell	91629	Weihenzell	WWA Ansbach
UDIS-AN-K0444	BURGHASLACH OT BURGHOECHSTADT	Neustadt a. d. Aisch-Bad Windsheim	Burghaslach	75	2004	Abwasserteichanlage (nach St. d. T.)	x	x			Markt Burghaslach	96152	Burghaslach	WWA Ansbach
UDIS-AN-K0445	BURGHASLACH OT FREIHASLACH	Neustadt a. d. Aisch-Bad Windsheim	Burghaslach	100	2004	Abwasserteichanlage (nach St. d. T.)	x	x			Markt Burghaslach	96152	Burghaslach	WWA Ansbach
UDIS-AN-K0446	BURGHASLACH OT MUENCHHOF	Neustadt a. d. Aisch-Bad Windsheim	Burghaslach	150	2004	Pflanzkläranlage	x	x			Markt Burghaslach	96152	Burghaslach	WWA Ansbach
UDIS-AN-K0447	BURGHASLACH OT ROSENBRICKACH	Neustadt a. d. Aisch-Bad Windsheim	Burghaslach	60	2004	Abwasserteichanlage (nach St. d. T.)	x	x			Markt Burghaslach	96152	Burghaslach	WWA Ansbach
UDIS-AN-K0448	BURGHASLACH OT UENTERRIMBACH	Neustadt a. d. Aisch-Bad Windsheim	Burghaslach	100	2004	Abwasserteichanlage (nach St. d. T.)	x	x			Markt Burghaslach	96152	Burghaslach	WWA Ansbach
UDIS-AN-K0449	GOLLOHOFEN OT GOLLACHOSTHEIM	Neustadt a. d. Aisch-Bad Windsheim	Gollhofen	400	2004	Abwasserteichanlage (nach St. d. T.)	x	x			Gemeinde Gollhofen	91725	Gollhofen	WWA Ansbach
UDIS-AN-K0450	SIMMERSHOFEN OT HOHLACH	Neustadt a. d. Aisch-Bad Windsheim	Simmershofen	250	2004	Rotationsstauchkörperanlage	x	x			Gemeinde Simmershofen	91725	Simmershofen	WWA Ansbach
UDIS-AN-K0451	SIMMERSHOFEN OT WALKERSHOFEN	Neustadt a. d. Aisch-Bad Windsheim	Simmershofen	250	2004	Rotationsstauchkörperanlage	x	x			Gemeinde Simmershofen	91725	Simmershofen	WWA Ansbach
UDIS-AN-K0452	BURGERNHEIM	Neustadt a. d. Aisch-Bad Windsheim	Burgberheim	8.000	2004	Belebungsanlage mit Schlammstab.	x		x		Stadt Burgberheim	91593	Burgberheim	WWA Ansbach
UDIS-AN-K0453	MARKT ERLBACH OT ALTSELINGSBACH	Neustadt a. d. Aisch-Bad Windsheim	Markt Erbach	300	2004	Belebungsanlage mit getrennter Schlammstab.	x	x			Markt Markt Erbach	91459	Markt Erbach	WWA Ansbach
UDIS-AN-K0454	THEILHOFEN OT OBERRHAIN	Landkreis Weißenburg-Gunzenhausen	Theilhofen	200	2004	Abwasserteichanlage (nach St. d. T.)	x	x			Gemeinde Theilhofen über VG Gunzenhausen	91710	Theilhofen	WWA Ansbach
UDIS-AN-K0455	NEUHOF ZENN OT NEUSELINGSBACH	Neustadt a. d. Aisch-Bad Windsheim	Neuhof a. d. Zenn	250	2004	Rotationsstauchkörperanlage	x	x			Markt Neuhof a. d. Zenn	90616	Neuhof a. d. Zenn	WWA Ansbach
UDIS-AN-K0456	FLACHSLANDEN OT SONDERNOHE	Landkreis Ansbach	Flachslanden	950	2005	Abwasserteichanlage (nach St. d. T.)	x	x			Markt Flachslanden	91604	Flachslanden	WWA Ansbach
UDIS-AN-K0457	COLMBERG OT POPPENBACH	Landkreis Ansbach	Colmberg	90	2005	Abwasserteichanlage (nach St. d. T.)	x	x			Colmberg	91598	Colmberg	WWA Ansbach
UDIS-AN-K0458	LEHRBERG OT WUESTENDORF	Landkreis Ansbach	Lehrberg	160	2005	Rotationsstauchkörperanlage	x	x			Markt Lehrberg	91611	Lehrberg	WWA Ansbach
UDIS-AN-K0459	DIETERSHEIM OT UNTERROSSBACH	Neustadt a. d. Aisch-Bad Windsheim	Dietersheim	350	2005	Abwasserteichanlage (nach St. d. T.)	x	x			Gemeinde Dietersheim	91463	Dietersheim	WWA Ansbach
UDIS-AN-K0460	MUENCHSTEINACH OT ALTERSHAUSEN	Neustadt a. d. Aisch-Bad Windsheim	Münchsteinach	400	2006	Rotationsstauchkörperanlage	x	x			Gemeinde Münchsteinach	91481	Münchsteinach	WWA Ansbach
UDIS-AN-K0461	DENTLEIN/FORST OT FETSCHENDORF	Landkreis Ansbach	Dentlein a. Forst	60	2006	Pflanzkläranlage	x	x			Schilfrohrfreunde Fetschendorf	91599	Dentlein a. Forst	WWA Ansbach
UDIS-AN-K0466	IPSHHEIM OT MAILHEIM	Neustadt a. d. Aisch-Bad Windsheim	Ipsheim	50	2008	Abwasserteichanlage (nach St. d. T.)	x	x			Markt Ipsheim	91472	Ipsheim	WWA Ansbach
UDIS-AN-K0467	HEILSRONN OT BUERGLEIN	Landkreis Ansbach	Heilsbronn	1.500	2008	Belebungsanlage mit Schlammstab.	x	x			Stadt Heilsbronn	91560	Heilsbronn	WWA Ansbach
UDIS-AN-K0468	DIETENHOFEN	Landkreis Ansbach	Dietershofen	12.000	2005	Belebungsanlage mit getrennter Schlammstab.	x		x	x	Gemeinde Dietershofen	90599	Dietershofen	WWA Ansbach
UDIS-AN-K0469	FEUCHTUNGEN	Landkreis Ansbach	Feuchtingen	19.000	2007	Belebungsanlage mit Schlammstab.	x		x	x	Stadt Feuchtingen	91570	Feuchtingen	WWA Ansbach
UDIS-AN-K0470	GERHARDSHOFEN	Neustadt a. d. Aisch-Bad Windsheim	Gerhardshofen	5.000	2008	Belebungsanlage mit Schlammstab.	x		x		Gemeinde Gerhardshofen	91466	Gerhardshofen	WWA Ansbach
UDIS-AN-K0471	WEIHEZZELL OT NEUBRONN	Landkreis Ansbach	Weihenzell	60	2008	Rotationsstauchkörperanlage	x	x			Gemeinde Weihenzell	91629	Weihenzell	WWA Ansbach
UDIS-AN-K0472	LICHTENAU	Landkreis Ansbach	Lichtenau	9.500	2008	Belebungsanlage mit Schlammstab.	x		x	x	Markt Lichtenau	91586	Lichtenau	WWA Ansbach
UDIS-AN-K0473	MARKTBERGEL OT ERMETZHOFF	Neustadt a. d. Aisch-Bad Windsheim	Marktbergel	80	2009	Rotationsstauchkörperanlage	x	x			Markt Marktbergel	91613	Marktbergel	WWA Ansbach
UDIS-AN-K0474	EMSKIRCHEN OT MAUSDORF	Neustadt a. d. Aisch-Bad Windsheim	Emskirchen	400	2008	Abwasserteichanlage (nach St. d. T.)	x	x			Gemeinde Werke Emskirchen	91448	Emskirchen	WWA Ansbach
UDIS-AN-K0475	WEIGENHEIM OT SCHLOSS FRANKENBERG	Neustadt a. d. Aisch-Bad Windsheim	Weigenheim	250	2009	Belebungsanlage mit Schlammstab.	x	x			Irmgard Katharina Belz	91278	Pottenstein	WWA Ansbach
UDIS-AN-K0477	ANSBACH OT OBERDOMBACH	Kreisfreie Stadt Ansbach	Ansbach	90	2009	Belebungsanlage mit Schlammstab.	x	x			Abwasserentsorgung Ansbach (awean)	91522	Ansbach	WWA Ansbach
UDIS-AN-K0479	INSINGEN	Landkreis Ansbach	Insingen	1.800	2009	Belebungsanlage mit Schlammstab.	x	x			Gemeinde Insingen	91610	Insingen	WWA Ansbach
UDIS-AN-K0481	DINKELSBUEHL OT OBERHARD	Landkreis Ansbach	Dinkelsbühl	60	2010	Rotationsstauchkörperanlage	x	x			Stadt Dinkelsbühl	91550	Dinkelsbühl	WWA Ansbach
UDIS-AN-K0483	TRIECHTUNGEN OT OBERHAUSEN	Landkreis Weißenburg-Gunzenhausen	Triechtingen	60	2010	Belebungsanlage mit Schlammstab.	x	x			Gemeinde Triechtingen	91757	Triechtingen	WWA Ansbach
UDIS-AN-K0484	MARKT ERLBACH OT WILHELMSGREUTH	Neustadt a. d. Aisch-Bad Windsheim	Markt Erbach	80	2010	mehrstufige biologische Kläranlage	x	x			MARKT MARKT ERLBACH	91459	Markt Erbach	WWA Ansbach
UDIS-AN-K0485	DINKELSBUEHL OT BERNHARDSWEND	Landkreis Ansbach	Dinkelsbühl	100	2010	Rotationsstauchkörperanlage	x	x			Stadt Dinkelsbühl	91550	Dinkelsbühl	WWA Ansbach
UDIS-AN-K0486	WETTRINGEN	Landkreis Ansbach	Wettringen	800	2010	Rotationsstauchkörperanlage	x	x			Gemeinde Wettringen	91631	Wettringen	WWA Ansbach
UDIS-AN-K0487	DACHSBACH OT TRAISHÖCHSTADT	Neustadt a. d. Aisch-Bad Windsheim	Dachsbach	150	2011	Rotationsstauchkörperanlage	x	x			Markt Dachsbach	91462	Dachsbach	WWA Ansbach
UDIS-AN-K0488	SCHNELLDORF OT WILDENHOLZ	Landkreis Ansbach	Schnelldorf	750	2011	Belebungsanlage mit Schlammstab.	x	x			Gemeinde Schnelldorf	91625	Schnelldorf	WWA Ansbach
UDIS-DEG-K0001	Straubing	Kreisfreie Stadt Straubing	Straubing	200.000	1990	mehrstufige biologische Kläranlage	x	x	x	x	Stadt Straubing	94315	Straubing	WWA Deggendorf
UDIS-DEG-K0002	Hengersberg OT Schwanenkirchen	Landkreis Deggendorf	Hengersberg	750	1994	Abwasserteichanlage (nach St. d. T.)	x	x			Markt Hengersberg	94491	Hengersberg	WWA Deggendorf
UDIS-DEG-K0003	Künzing	Landkreis Deggendorf	Künzing	4.600	1968	Belebungsanlage mit Schlammstab.	x	x	x	x	Gemeinde Künzing	94550	Künzing	WWA Deggendorf
UDIS-DEG-K0004	Außernzell	Landkreis Deggendorf	Außernzell	500	1994	Abwasserteichanlage (nach St. d. T.)	x	x			Gemeinde Außernzell VG Schöllnach	94508	Schöllnach	WWA Deggendorf
UDIS-DEG-K0005	Schaufling OT Asklepios-Klinik	Landkreis Deggendorf	Schaufling	2.000	1995	Belebungsanlage mit Schlammstab.	x	x			Asklepios Klinik Schaufling GmbH	94471	Schaufling	WWA Deggendorf
UDIS-DEG-K0006	Plattling	Landkreis Deggendorf	Plattling	59.500	1973	Belebungsanlage mit getrennter Schlammstab.	x	x	x	x	Stadtwerke Plattling	94447	Plattling	WWA Deggendorf
UDIS-DEG-K0009	Iggensbach	Landkreis Deggendorf	Iggensbach	1.150	1974	Abwasserteichanlage (nach St. d. T.)	x	x			Gemeinde Iggensbach	94547	Iggensbach	WWA Deggendorf
UDIS-DEG-K0010	Bernried OT Egg	Landkreis Deggendorf	Bernried (NB)	3.700	1975	Belebungsanlage mit Schlammstab.	x	x	x		Gemeinde Bernried	94505	Bernried (NB)	WWA Deggendorf
UDIS-DEG-K0011	Grattersdorf OT Kerschbaum-Feriendorf	Landkreis Deggendorf	Grattersdorf	97	1974	Belebungsanlage mit Schlammstab.	x	x			Eigentümergeinschaft Feriendorf Büchelstein z. Hd. Hm. Leil	94541	Grattersdorf	WWA Deggendorf
UDIS-DEG-K0012	Winzer	Landkreis Deggendorf	Winzer	33.300	1978	Belebungsanlage mit Schlammstab.	x	x	x	x	Markt Winzer	94577	Winzer	WWA Deggendorf
UDIS-DEG-K0013	Metten	Landkreis Deggendorf	Metten	10.000	1977	Tropfkörperanlage	x	x			Markt Metten	94526	Metten	WWA Deggendorf
UDIS-DEG-K0014	Moos	Landkreis Deggendorf	Moos	16.000	1977	Belebungsanlage mit Schlammstab.	x	x	x	x	Gemeinde Moos Verwaltungsgemeinschaft Moos	94554	Moos	WWA Deggendorf
UDIS-DEG-K0015	Schöllnach	Landkreis Deggendorf	Schöllnach	5.250	1977	Belebungsanlage mit Schlammstab.	x	x			Gemeinde Schöllnach VG Schöllnach	94508	Schöllnach	WWA Deggendorf
UDIS-DEG-K0016	Lalling	Landkreis Deggendorf	Lalling	2.600	1979	Belebungsanlage mit Schlammstab.	x	x			Verwaltungsgemeinschaft Lalling	94551	Lalling	WWA Deggendorf
UDIS-DEG-K0017	Bernried	Landkreis Deggendorf	Bernried (NB)	2.000	1980	Abwasserteichanlage (nach St. d. T.)	x	x			Gemeinde Bernried	94505	Bernried (NB)	WWA Deggendorf
UDIS-DEG-K0018	ZV Hengersberg Sitz Hengersberg	Landkreis Deggendorf	Hengersberg	25.000	1980	Belebungsanlage mit getrennter Schlammstab.	x	x	x	x	Zweckverband zur Abwasserbeseitigung im Raum Hengersberg	94470	Hengersberg	WWA Deggendorf
UDIS-DEG-K0019	Wallerfing	Landkreis Deggendorf	Wallerfing	1.500	1986	Abwasserteichanlage (nach St. d. T.)	x	x			Gemeinde Wallerfing VG Oberpörling	94562	Oberpörling	WWA Deggendorf
UDIS-DEG-K0020	Auerbach	Landkreis Deggendorf	Auerbach	2.000	1986	Abwasserteichanlage (nach St. d. T.)	x	x			Gemeinde Auerbach	94530	Auerbach	WWA Deggendorf
UDIS-DEG-K0021	Oberpörling	Landkreis Deggendorf	Oberpörling	1.300	1995	Abwasserteichanlage (nach St. d. T.)	x	x			Gemeinde Oberpörling	94562	Oberpörling	WWA Deggendorf
UDIS-DEG-K0022	Winzer OT Neßlbach	Landkreis Deggendorf	Winzer	600	1988	Abwasserteichanlage (nach St. d. T.)	x	x			Markt Winzer	94577	Winzer	WWA Deggendorf
UDIS-DEG-K0023	Grattersdorf	Landkreis Deggendorf	Grattersdorf	600	1986	Abwasserteichanlage (nach St. d. T.)	x	x			Gemeinde Grattersdorf VG Lalling	94551	Lalling	WWA Deggendorf
UDIS-DEG-K0024	Buchhofen	Landkreis Deggendorf	Buchhofen	1.000	1991	Abwasserteichanlage (nach St. d. T.)	x	x			Gemeinde Buchhofen VG Moos	94554	Moos	WWA Deggendorf
UDIS-DEG-K0025	Auerbach OT Loh	Landkreis Deggendorf	Auerbach	550	1991	Abwasserteichanlage (nach St. d. T.)	x	x			Gemeinde Auerbach	94530	Auerbach	WWA Deggendorf

Betrieb-ID	Name Betrieb	Standort LKR	Standort Gemeinde	Ausbaugröße in EW	Bau-/Umbaujahr	Anlagentyp	Reinigungsstufen				Name Betreiber	PLZ	Ort	Zuständigkeit WWA
							Mechanische Reinigung	Biologische Reinigung	Stickstoffelimination	Phosphorelimination				
UDIS-DEG-K0076	Atting	Landkreis Straubing-Bogen	Atting	4.500	1987	Belebungsanlage mit Schlammstab.	x	x			Gemeinde Atting VG Rain	94369	Rain	WWA Degendorf
UDIS-DEG-K0078	Perasdorf OT Kostenz-Kinderheim	Landkreis Straubing-Bogen	Perasdorf	350	2000	Belebungsanlage mit Schlammstab.	x	x			St. Johannes Kinderheim	94366	Perasdorf	WWA Degendorf
UDIS-DEG-K0079	Mallersdorf-Pfaffenberg	Landkreis Straubing-Bogen	Mallersdorf-Pfaff.	10.000	1973	Belebungsanlage mit Schlammstab.	x	x		x	Markt Mallersdorf-Pfaffenberg	84066	Mallersdorf-Pfaff.	WWA Degendorf
UDIS-DEG-K0080	Ascha	Landkreis Straubing-Bogen	Ascha	2.000	1989	Abwasserteichanlage (nach St. d. T.)	x	x			Gemeinde Ascha VG Mitterfels	94360	Mitterfels	WWA Degendorf
UDIS-DEG-K0082	Lotzendorf	Landkreis Straubing-Bogen	Lotzendorf	650	1985	Abwasserteichanlage (nach St. d. T.)	x	x			Gem. Lotzendorf VG Stallwang	94375	Stallwang	WWA Degendorf
UDIS-DEG-K0083	Niederwinkling	Landkreis Straubing-Bogen	Niederwinkling	5.166	1975	Belebungsanlage mit Schlammstab.	x	x			Gem. Niederwinkling VG-Schwarzach	94374	Schwarzach	WWA Degendorf
UDIS-DEG-K0084	Feldkirchen	Landkreis Straubing-Bogen	Feldkirchen (NB)	1.500	1974	Belebungsanlage mit Schlammstab.	x	x			Gem. Feldkirchen (NB)	94351	Feldkirchen (NB)	WWA Degendorf
UDIS-DEG-K0086	Hunderdorf	Landkreis Straubing-Bogen	Hunderdorf	5.500	1975	Belebungsanlage mit Schlammstab.	x	x		x	Gem. Hunderdorf	94336	Hunderdorf	WWA Degendorf
UDIS-DEG-K0087	Rattiszell OT Haunkenzell	Landkreis Straubing-Bogen	Rattiszell	300	1993	Abwasserteichanlage (nach St. d. T.)	x	x			Gem. Rattiszell VG-Stallwang	94375	Stallwang	WWA Degendorf
UDIS-DEG-K0088	Neukirchen	Landkreis Straubing-Bogen	Neukirchen	1.500	1976	Belebungsanlage mit Schlammstab.	x	x			Gem. Neukirchen VG-Hunderdorf	94336	Hunderdorf	WWA Degendorf
UDIS-DEG-K0089	Leiblfing	Landkreis Straubing-Bogen	Leiblfing	3.000	1976	Belebungsanlage mit Schlammstab.	x	x			Gem. Leiblfing	94339	Leiblfing	WWA Degendorf
UDIS-DEG-K0090	Salching	Landkreis Straubing-Bogen	Salching	3.000	1976	Belebungsanlage mit Schlammstab.	x	x		x	Gem. Salching VG-Aiterhofen	94430	Aiterhofen	WWA Degendorf
UDIS-DEG-K0091	Oberschneiding	Landkreis Straubing-Bogen	Oberschneiding	2.400	1976	Belebungsanlage mit Schlammstab.	x	x		x	Gem. Oberschneiding	94363	Oberschneiding	WWA Degendorf
UDIS-DEG-K0092	Stallwang	Landkreis Straubing-Bogen	Stallwang	1.500	1988	Abwasserteichanlage (nach St. d. T.)	x	x			Gem. Stallwang	94375	Stallwang	WWA Degendorf
UDIS-DEG-K0093	Stallwang OT Landorf	Landkreis Straubing-Bogen	Stallwang	350	1977	Abwasserteichanlage (nach St. d. T.)	x	x			Gem. Stallwang	94375	Stallwang	WWA Degendorf
UDIS-DEG-K0094	Geiselhöring OT Walkofen	Landkreis Straubing-Bogen	Geiselhöring	400	1995	Abwasserteichanlage (nach St. d. T.)	x	x			Gem. Geiselhöring	94333	Geiselhöring	WWA Degendorf
UDIS-DEG-K0095	Wiesenfelden OT Zinzenzell	Landkreis Straubing-Bogen	Wiesenfelden	600	1977	Abwasserteichanlage (nach St. d. T.)	x	x			Gem. Wiesenfelden	94344	Wiesenfelden	WWA Degendorf
UDIS-DEG-K0097	Mariaposching OT Loham	Landkreis Straubing-Bogen	Mariaposching	1.700	1978	Belebungsanlage mit Schlammstab.	x	x			Gem. Mariaposching VG-Schwarzach	94374	Schwarzach	WWA Degendorf
UDIS-DEG-K0098	Sankt Englmar OT Klingbach	Landkreis Straubing-Bogen	Sankt Englmar	1.300	1979	Belebungsanlage mit Schlammstab.	x	x			Gem. Sankt Englmar	94379	Sankt Englmar	WWA Degendorf
UDIS-DEG-K0099	Sankt Englmar OT Rettenbach-Kurhotel	Landkreis Straubing-Bogen	Sankt Englmar	255	1979	Abwasserteichanlage (nach St. d. T.)	x	x			Frau Hildegard Schmelmer	94379	Sankt Englmar	WWA Degendorf
UDIS-DEG-K0101	Geiselhöring	Landkreis Straubing-Bogen	Geiselhöring	12.000	1981	Tropfkörperanlage	x	x		x	Stadt Geiselhöring	94333	Geiselhöring	WWA Degendorf
UDIS-DEG-K0102	Rattenberg OT Maierhof-Gasthof	Landkreis Straubing-Bogen	Rattenberg	150	1999	Abwasserteichanlage (nach St. d. T.)	x	x			Herrn Hubert Dilger	94371	Rattenberg	WWA Degendorf
UDIS-DEG-K0103	Schwarzach	Landkreis Straubing-Bogen	Schwarzach	9.000	1981	Belebungsanlage mit Schlammstab.	x	x		x	Markt Schwarzach	94374	Schwarzach	WWA Degendorf
UDIS-DEG-K0104	Sankt Englmar OT Kolmberg-Hotel	Landkreis Straubing-Bogen	Sankt Englmar	110	1978	Abwasserteichanlage (nach St. d. T.)	x	x			Herrn Martin Bernhard	94379	Sankt Englmar	WWA Degendorf
UDIS-DEG-K0105	Straßkirchen	Landkreis Straubing-Bogen	Straßkirchen	11.900	1981	Belebungsanlage mit Schlammstab.	x	x		x	VG Straßkirchen	94342	Straßkirchen	WWA Degendorf
UDIS-DEG-K0106	Halbach OT Elisabethzell	Landkreis Straubing-Bogen	Halbach (NB)	999	1990	Abwasserteichanlage (nach St. d. T.)	x	x			Gem. Abwasserentsorgung GmbH Halbach	94353	Halbach (NB)	WWA Degendorf
UDIS-DEG-K0107	Rattiszell OT Pilgramsberg	Landkreis Straubing-Bogen	Rattiszell	350	1983	Abwasserteichanlage (nach St. d. T.)	x	x			Gem. Rattiszell VG-Stallwang	94375	Stallwang	WWA Degendorf
UDIS-DEG-K0108	Laberweinting	Landkreis Straubing-Bogen	Laberweinting	4.000	1986	Belebungsanlage mit Schlammstab.	x	x			Gem. Laberweinting	84082	Laberweinting	WWA Degendorf
UDIS-DEG-K0109	Halbach	Landkreis Straubing-Bogen	Halbach (NB)	2.000	1986	Belebungsanlage mit Schlammstab.	x	x			Abwasserentsorgung GmbH Halbach	94353	Halbach (NB)	WWA Degendorf
UDIS-DEG-K0110	Rattiszell	Landkreis Straubing-Bogen	Rattiszell	500	1986	Abwasserteichanlage (nach St. d. T.)	x	x			Gem. Rattiszell VG-Stallwang	94375	Stallwang	WWA Degendorf
UDIS-DEG-K0111	Steinach	Landkreis Straubing-Bogen	Steinach	3.250	1986	Abwasserteichanlage (nach St. d. T.)	x	x			Gem. Steinach	94377	Steinach	WWA Degendorf
UDIS-DEG-K0112	Perkam	Landkreis Straubing-Bogen	Perkam	1.700	1988	Abwasserteichanlage (nach St. d. T.)	x	x			Gem. Perkam VG Rain	94369	Rain	WWA Degendorf
UDIS-DEG-K0113	Rattenberg	Landkreis Straubing-Bogen	Rattenberg	4.900	1990	Belebungsanlage mit Schlammstab.	x	x			Gem. Rattenberg	94371	Rattenberg	WWA Degendorf
UDIS-DEG-K0114	Falkenfels	Landkreis Straubing-Bogen	Falkenfels	800	1991	Abwasserteichanlage (nach St. d. T.)	x	x			Gem. Falkenfels VG-Mitterfels	94360	Mitterfels	WWA Degendorf
UDIS-DEG-K0115	Parkstetten	Landkreis Straubing-Bogen	Parkstetten	5.500	1993	Belebungsanlage mit Schlammstab.	x	x		x	Gem. Parkstetten	94365	Parkstetten	WWA Degendorf
UDIS-DEG-K0116	Leiblfing OT Metting	Landkreis Straubing-Bogen	Leiblfing	200	1993	Abwasserteichanlage (nach St. d. T.)	x	x			Gem. Leiblfing	94339	Leiblfing	WWA Degendorf
UDIS-DEG-K0117	Stallwang OT Wetzelsberg	Landkreis Straubing-Bogen	Stallwang	1.800	1993	Belebungsanlage mit Schlammstab.	x	x			Gem. Stallwang	94375	Stallwang	WWA Degendorf
UDIS-DEG-K0118	Aholzing	Landkreis Straubing-Bogen	Aholzing	1.700	1994	Abwasserteichanlage (nach St. d. T.)	x	x			Gemeinde Aholzing VG Rain	94369	Rain	WWA Degendorf
UDIS-DEG-K0119	Laberweinting OT Altkofen	Landkreis Straubing-Bogen	Laberweinting	350	1993	Abwasserteichanlage (nach St. d. T.)	x	x			Gem. Laberweinting	84082	Laberweinting	WWA Degendorf
UDIS-DEG-K0121	ZV Reißinger Bachtal	Landkreis Straubing-Bogen	Oberschneiding	1.700	1994	Abwasserteichanlage (nach St. d. T.)	x	x			ZV Abwasserbeseitigung Reißinger Bachtal	94363	Oberschneiding	WWA Degendorf
UDIS-DEG-K0122	Wiesenfelden OT Sauburg	Landkreis Straubing-Bogen	Wiesenfelden	450	1995	Abwasserteichanlage (nach St. d. T.)	x	x			Gem. Wiesenfelden	94344	Wiesenfelden	WWA Degendorf
UDIS-DEG-K0123	Stallwang OT Schönstein	Landkreis Straubing-Bogen	Stallwang	150	1996	Abwasserteichanlage (nach St. d. T.)	x	x			Gem. Stallwang	94375	Stallwang	WWA Degendorf
UDIS-DEG-K0124	Neukirchen OT Obermühlbach	Landkreis Straubing-Bogen	Neukirchen	305	1996	Abwasserteichanlage (nach St. d. T.)	x	x			Gem. Neukirchen VG-Hunderdorf	94336	Hunderdorf	WWA Degendorf
UDIS-DEG-K0125	Mallersdorf-Pfaffenberg OT Uplkofen	Landkreis Straubing-Bogen	Mallersdorf-Pfaff.	250	1997	Belebungsanlage mit Schlammstab.	x	x			Markt Mallersdorf-Pfaffenberg	84066	Mallersdorf-Pfaff.	WWA Degendorf
UDIS-DEG-K0126	Mitterfels	Landkreis Straubing-Bogen	Mitterfels	4.750	1997	Belebungsanlage mit Schlammstab.	x	x		x	Markt Mitterfels	94360	Mitterfels	WWA Degendorf
UDIS-DEG-K0127	Wiesenfelden OT Geßmannszell	Landkreis Straubing-Bogen	Wiesenfelden	260	1998	Abwasserteichanlage (nach St. d. T.)	x	x			Gem. Wiesenfelden	94344	Wiesenfelden	WWA Degendorf
UDIS-DEG-K0128	Kirchbach	Landkreis Straubing-Bogen	Kirchbach	450	1999	Belebungsanlage mit Schlammstab.	x	x			Gem. Kirchbach	94358	Kirchbach	WWA Degendorf
UDIS-DEG-K0129	Sankt Englmar	Landkreis Straubing-Bogen	Sankt Englmar	5.000	1974	Tropfkörperanlage	x	x			Gem. Sankt Englmar	94379	Sankt Englmar	WWA Degendorf
UDIS-DEG-K0130	Schöfweg OT Sonnenwald-Feriedorf	Landkreis Freyung-Grafenau	Schöfweg	125	1973	Abwasserteichanlage (nach St. d. T.)	x	x			Sporthotel Sonnenwald	94572	Schöfweg	WWA Degendorf
UDIS-DEG-K0131	Kollnburg OT Kirchtalbach	Landkreis Regen	Kollnburg	525	2001	Abwasserteichanlage (nach St. d. T.)	x	x			Gemeinde Kollnburg	94262	Kollnburg	WWA Degendorf
UDIS-DEG-K0132	Lindberg OT Wildniscamp am Falkenstein	Landkreis Regen	Lindberg	70	2000	Pflanzkläranlage	x	x			Wildniscamp am Falkenstein	94227	Lindberg	WWA Degendorf
UDIS-DEG-K0133	Perasdorf OT Haigrub	Landkreis Straubing-Bogen	Perasdorf	100	2001	Belebungsanlage mit Schlammstab.	x	x			Gemeinde Perasdorf VG Schwarzach	94374	Schwarzach	WWA Degendorf
UDIS-DEG-K0135	Grattersdorf OT Wising	Landkreis Deggendorf	Grattersdorf	100	2003	Belebungsanlage mit Schlammstab.	x	x			Gemeinde Grattersdorf VG Lalling	94551	Lalling	WWA Degendorf
UDIS-DEG-K0136	Böbrach-Maisried	Landkreis Regen	Böbrach	100		Abwasserteichanlage (nach St. d. T.)	x	x			Frau Margit Wurschly	94227	Lindberg	WWA Degendorf
UDIS-DEG-K0138	Schwarzach OT Grandsberg-Gasthof Menauer	Landkreis Straubing-Bogen	Schwarzach	100		Abwasserteichanlage (nach St. d. T.)	x	x			Johann Menauer	94374	Schwarzach	WWA Degendorf
UDIS-DEG-K0139	Zachenberg OT Trielenried	Landkreis Regen	Zachenberg	350		biologische Kläranlage im Parallelbetrieb	x	x			Gemeinde Zachenberg VG Ruhmannsfelten	94239	Ruhmannsfelten	WWA Degendorf
UDIS-DEG-K0140	Wiesenfelden Neu	Landkreis Straubing-Bogen	Wiesenfelden	2.800	2004	Belebungsanlage mit Schlammstab.	x	x			Gem. Wiesenfelden	94344	Wiesenfelden	WWA Degendorf
UDIS-DEG-K0141	Iggensbach OT Schöllstein	Landkreis Deggendorf	Iggensbach	450	2001	Rotationsstauchkörperanlage	x	x			Gemeinde Iggensbach	94547	Iggensbach	WWA Degendorf
UDIS-DEG-K0142	Passau-Halbach	Kreisfreie Stadt Passau	Passau	100.000	1986	Belebungsanlage mit getrennter Schlammstab.	x	x		x	Stadt Passau	94032	Passau	WWA Degendorf
UDIS-DEG-K0144	Neuburg am Inn OT Neukirchen am Inn	Landkreis Passau	Neuburg a. Inn	2.200	1992	Belebungsanlage mit Schlammstab.	x	x			Gemeinde Neuburg a. Inn	94127	Neuburg a. Inn	WWA Degendorf
UDIS-DEG-K0145	Köflarn OT Thanham	Landkreis Passau	Köflarn	150	1997	Abwasserteichanlage (nach St. d. T.)	x	x			Markt Köflarn	94149	Köflarn	WWA Degendorf
UDIS-DEG-K0146	Pocking OT Hartkirchen	Landkreis Passau	Pocking	2.500	1992	Belebungsanlage mit Schlammstab.	x	x			Stadt Pocking	94060	Pocking	WWA Degendorf
UDIS-DEG-K0148	Ortenburg	Landkreis Passau	Ortenburg	4.450	1966	Tropfkörperanlage	x	x			Markt Ortenburg	94496	Ortenburg	WWA Degendorf
UDIS-DEG-K0149	Büchlberg	Landkreis Passau	Büchlberg	5.000	1979	Tropfkörperanlage	x	x			Gemeinde Büchlberg	94124	Büchlberg	WWA Degendorf
UDIS-DEG-K0151	Wegscheid	Landkreis Passau	Wegscheid	6.000	1968	Belebungsanlage mit Schlammstab.	x	x			Markt Wegscheid	94110	Wegscheid	WWA Degendorf
UDIS-DEG-K0152	Tittling OT Pretz	Landkreis Passau	Tittling	100	1994	Abwasserteichanlage (nach St. d. T.)	x	x			Markt Tittling	94104	Tittling	WWA Degendorf
UDIS-DEG-K0153	Bad Griesbach im Rottal OT Sankt Salvator	Landkreis Passau	Griesbach i. Rottal	400	1996	Abwasserteichanlage (nach St. d. T.)	x	x			Stadt Bad Griesbach	94086	Griesbach i. Rottal	WWA Degendorf
UDIS-DEG-K0154	Hauzenberg-Aubachtal	Landkreis Passau	Hauzenberg	6.000	1977	Tropfkörperanlage	x	x			Gemeinde Hauzenberg	94051	Hauzenberg	WWA Degendorf
UDIS-DEG-K0155	Eging am See	Landkreis Passau	Eging a. See	7.000	1992	Belebungsanlage mit Schlammstab.	x	x			Markt Eging a. See	94535	Eging a. See	WWA Degendorf
UDIS-DEG-K0156	Tettenweis	Landkreis Passau	Tettenweis	1.800	1969	Belebungsanlage mit getrennter Schlammstab.	x	x			Gemeinde Tettenweis	94167	Tettenweis	WWA Degendorf
UDIS-DEG-K0157	Untergriesbach OT Grögöd	Landkreis Passau	Untergriesbach	85	1984	Abwasserteichanlage (nach St. d. T.)	x	x			Markt Untergriesbach	94107	Untergriesbach	WWA Degendorf
UDIS-DEG-K0158	Neuhaus am Inn	Landkreis Passau	Neuhaus a. Inn	4.000	1993	Belebungsanlage mit Schlammstab.	x	x			Gemeinde Neuhaus a. Inn	94152	Neuhaus a. Inn	WWA Degendorf
UDIS-DEG-K0159	Fürstenstein OT Nammering	Landkreis Passau	Fürstenstein	1.200	1990	Belebungsanlage mit Schlammstab.	x	x			Gemeinde Fürstenstein	94538	Fürstenstein	WWA Degendorf
UDIS-DEG-K0161	Neuhaus am Inn OT Vormbach	Landkreis Passau	Neuhaus a. Inn	900	1972	Tropfkörperanlage	x	x			Gemeinde Neuhaus a. Inn	94152	Neuhaus a. Inn	WWA Degendorf
UDIS-DEG-K0162	Bad Griesbach im Rottal OT Reutern	Landkreis Passau	Griesbach i. Rottal	700	1972	Abwasserteichanlage (nach St. d. T.)	x	x			Stadt Bad Griesbach	94086	Griesbach i. Rottal	WWA Degendorf
UDIS-DEG-K0165	Eging am See OT Jederschwing	Landkreis Passau	Eging a. See	200	1990	Abwasserteichanlage (nach St. d. T.)	x	x			Markt Eging a. See	94535	Eging a. See	WWA Degendorf
UDIS-DEG-K0166	Breitenberg	Landkreis Passau	Breitenberg	1.800	1974	Belebungsanlage mit Schlammstab.	x	x			Gemeinde Breitenberg	94139	Breitenberg	WWA Degendorf
UDIS-DEG-K0167	Köflarn	Landkreis Passau	Köflarn	2.800	1992	Belebungsanlage mit Schlammstab.	x	x			Markt Köflarn	94149	Köflarn	WWA Degendorf
UDIS-DEG-K0169	Malching	Landkreis Passau	Malching	900	1993	Abwasserteichanlage (nach St. d. T.)	x	x			Gemeinde Malching	94094	Malching	WWA Degendorf
UDIS-DEG-K0173	Untergriesbach	Landkreis Passau	Untergriesbach	4.000	1978	Tropfkörperanlage	x	x			Markt Untergriesbach	94107	Untergriesbach	WWA Degendorf
UDIS-DEG-K0174	Thyrnau	Landkreis Passau	Thyrnau	6.000	1984	Tropfkörperanlage	x	x			Gemeinde Thyrnau	94136	Thyrnau	WWA Degendorf
UDIS-DEG-K0175	Aldersbach	Landkreis Passau	Aldersbach	20.000	1975	Belebungsanlage mit getrennter Schlammstab.	x	x		x	Gemeinde Aldersbach	94501	Aldersbach	WWA Degendorf
UDIS-DEG-K0177	Windorf	Landkreis Passau	Windorf	1.800	1976	Belebungsanlage mit Schlammstab.	x	x			Markt Windorf	94575	Windorf	WWA Degendorf
UDIS-DEG-K0178	Ruhstorf an der Rott	Landkreis Passau	Ruhstorf a. d. Rott	14.200	1984	Belebungsanlage mit Schlammstab.	x	x		x	Gemeinde Ruhstorf	94099	Ruhstorf a. d. Rott	WWA Degendorf
UDIS-DEG-K0181	Untergriesbach OT Schergendorf	Landkreis Passau	Untergriesbach	110	1972	Abwasserteichanlage (nach St. d. T.)	x	x			Markt Untergriesbach	94107	Untergriesbach	WWA Degendorf
UDIS-DEG-K0182	Wegscheid OT Schlehreut-Sanatorium	Landkreis Passau	Wegscheid	90	1976	Abwasserteichanlage (nach St. d. T.)	x	x			Fachklinik Schlehreut	94110	Wegscheid	WWA Degendorf
UDIS-DEG-K0183	Bad Griesbach im Rottal	Landkreis Passau												

Betrieb-ID	Name Betrieb	Standort LKR	Standort Gemeinde	Ausbaugröße in EW	Bau-/Umbaujahr	Anlagentyp	Reinigungsstufen				Name Betreiber	PLZ	Ort	Zuständigkeit WWA
							Mechanische Reinigung	Biologische Reinigung	Stickstoffelimination	Phosphorelimination				
UDIS-DEG-K0230	Salzweg OT Straßkirchen	Landkreis Passau	Salzweg	3.800	1999	Beleuchtungsanlage mit Schlammstab.	x	x		x	Gemeinde Salzweg	94121	Salzweg	WWA Degendorf
UDIS-DEG-K0231	Freyung	Landkreis Freyung-Grafenau	Freyung	17.000	1976	Beleuchtungsanlage mit getrennter Schlammstab.	x	x	x	x	Stadt Freyung	94078	Freyung	WWA Degendorf
UDIS-DEG-K0234	Thurmsbang	Landkreis Freyung-Grafenau	Thurmsbang	2.600	1978	Abwasserteichanlage (nach St. d. T.)	x	x			Gemeinde Thurmsbang	94169	Thurmsbang	WWA Degendorf
UDIS-DEG-K0236	Grafenau	Landkreis Freyung-Grafenau	Grafenau	9.900	1989	Tropfkörperanlage	x	x			Stadt Grafenau	94481	Grafenau	WWA Degendorf
UDIS-DEG-K0237	Spiegelau	Landkreis Freyung-Grafenau	Spiegelau	7.500	1969	Beleuchtungsanlage mit Schlammstab.	x	x			Zweckverband Klarwerk Spiegelau	94518	Spiegelau	WWA Degendorf
UDIS-DEG-K0238	Spiegelau OT Augrub	Landkreis Freyung-Grafenau	Spiegelau	6.500	1980	Tropfkörperanlage	x	x			Gemeinde Spiegelau	94518	Spiegelau	WWA Degendorf
UDIS-DEG-K0239	Waldkirchen OT Holzfreyung	Landkreis Freyung-Grafenau	Waldkirchen	400	1983	Abwasserteichanlage (nach St. d. T.)	x	x			Stadt Waldkirchen	94065	Waldkirchen	WWA Degendorf
UDIS-DEG-K0240	Thurmsbang OT Ebenreuth	Landkreis Freyung-Grafenau	Thurmsbang	450	1982	Rotationsstaukörperanlage	x	x			Gemeinde Thurmsbang	94169	Thurmsbang	WWA Degendorf
UDIS-DEG-K0241	Neureichenau OT Lackenhäuser	Landkreis Freyung-Grafenau	Neureichenau	1.500	1976	Tropfkörperanlage	x	x			Gemeinde Neureichenau	94089	Neureichenau	WWA Degendorf
UDIS-DEG-K0243	Philippstret	Landkreis Freyung-Grafenau	Philippstret	450	1973	Beleuchtungsanlage mit getrennter Schlammstab.	x	x			Gemeinde Philippstret	94158	Philippstret	WWA Degendorf
UDIS-DEG-K0244	Thurmsbang-Rothauer See	Landkreis Freyung-Grafenau	Thurmsbang	995	1973	Tropfkörperanlage	x	x			Gemeinde Thurmsbang	94169	Thurmsbang	WWA Degendorf
UDIS-DEG-K0245	Innernzell	Landkreis Freyung-Grafenau	Innernzell	3.600	1986	Tropfkörperanlage	x	x			Gemeinde Innernzell	94548	Innernzell	WWA Degendorf
UDIS-DEG-K0246	Jandelsbrunn	Landkreis Freyung-Grafenau	Jandelsbrunn	4.200	1979	Beleuchtungsanlage mit Schlammstab.	x	x			Gemeinde Jandelsbrunn	94118	Jandelsbrunn	WWA Degendorf
UDIS-DEG-K0247	Haidmühle	Landkreis Freyung-Grafenau	Haidmühle	4.000	1975	Tropfkörperanlage	x	x			Gemeinde Haidmühle	94145	Haidmühle	WWA Degendorf
UDIS-DEG-K0248	Neureichenau	Landkreis Freyung-Grafenau	Neureichenau	6.000	1972	Beleuchtungsanlage mit Schlammstab.	x	x			Gemeinde Neureichenau	94089	Neureichenau	WWA Degendorf
UDIS-DEG-K0249	Hinterschmiding	Landkreis Freyung-Grafenau	Hinterschmiding	3.000	1976	Tropfkörperanlage	x	x			Gemeinde Hinterschmiding	94146	Hinterschmiding	WWA Degendorf
UDIS-DEG-K0250	Perlesreut	Landkreis Freyung-Grafenau	Perlesreut	4.500	1976	Beleuchtungsanlage mit Schlammstab.	x	x			Markt Perlesreut	94157	Perlesreut	WWA Degendorf
UDIS-DEG-K0251	ZV Neuschönau-Sankt Oswald	Landkreis Freyung-Grafenau	Neuschönau	6.000	1977	Tropfkörperanlage	x	x			Abwasserzweckverband Schönanger-St. Oswald	94556	Neuschönau	WWA Degendorf
UDIS-DEG-K0252	Röhrnbach	Landkreis Freyung-Grafenau	Röhrnbach	8.000	1977	Beleuchtungsanlage mit Schlammstab.	x	x			Markt Röhrnbach	94133	Röhrnbach	WWA Degendorf
UDIS-DEG-K0253	Thurmsbang OT Solla	Landkreis Freyung-Grafenau	Thurmsbang	800	1977	Abwasserteichanlage (nach St. d. T.)	x	x			Gemeinde Thurmsbang	94169	Thurmsbang	WWA Degendorf
UDIS-DEG-K0254	Thurmsbang OT Thannberg	Landkreis Freyung-Grafenau	Thurmsbang	700	1977	Abwasserteichanlage (nach St. d. T.)	x	x			Gemeinde Thurmsbang	94169	Thurmsbang	WWA Degendorf
UDIS-DEG-K0255	Fürsteneck OT Schrottenbaumühle-Gasthof	Landkreis Freyung-Grafenau	Fürsteneck	160	1995	Tropfkörperanlage	x	x			Herrn Anton Segl	94142	Fürsteneck	WWA Degendorf
UDIS-DEG-K0257	Neuschönau OT Waldhäuser	Landkreis Freyung-Grafenau	Neuschönau	800	1977	Abwasserteichanlage (nach St. d. T.)	x	x			Gemeinde Neuschönau	94556	Neuschönau	WWA Degendorf
UDIS-DEG-K0258	Hohenau	Landkreis Freyung-Grafenau	Hohenau	1.500	1979	Abwasserteichanlage (nach St. d. T.)	x	x			Gemeinde Hohenau	94545	Hohenau	WWA Degendorf
UDIS-DEG-K0259	Ringelai	Landkreis Freyung-Grafenau	Ringelai	3.500	1980	Tropfkörperanlage	x	x			Gemeinde Ringelai	94160	Ringelai	WWA Degendorf
UDIS-DEG-K0260	Schönweg OT Langfurth	Landkreis Freyung-Grafenau	Schönweg	900	1981	Abwasserteichanlage (nach St. d. T.)	x	x			Gemeinde Schönweg	94572	Schönweg	WWA Degendorf
UDIS-DEG-K0261	Zenting	Landkreis Freyung-Grafenau	Zenting	1.600	1980	Abwasserteichanlage (nach St. d. T.)	x	x			Gemeinde Zenting VG Thurmsbang	94169	Thurmsbang	WWA Degendorf
UDIS-DEG-K0262	Schönberg	Landkreis Freyung-Grafenau	Schönberg	9.500	1999	Beleuchtungsanlage mit getrennter Schlammstab.	x	x			Markt Schönberg	94513	Schönberg	WWA Degendorf
UDIS-DEG-K0263	Mauth	Landkreis Freyung-Grafenau	Mauth	4.500	1984	Tropfkörperanlage	x	x			Gemeinde Mauth	94151	Mauth	WWA Degendorf
UDIS-DEG-K0264	Philippstret OT Mitterfirmiansreut	Landkreis Freyung-Grafenau	Philippstret	1.300	1986	Abwasserteichanlage (nach St. d. T.)	x	x			Gemeinde Philippstret	94158	Philippstret	WWA Degendorf
UDIS-DEG-K0267	Mauth OT Annathal	Landkreis Freyung-Grafenau	Mauth	510	1986	Abwasserteichanlage (nach St. d. T.)	x	x			Gemeinde Mauth	94151	Mauth	WWA Degendorf
UDIS-DEG-K0268	Eppenschlag-Kirchdorf	Landkreis Freyung-Grafenau	Eppenschlag	4.100	1986	Tropfkörperanlage	x	x			Kirchdorf im Wald	94261	Kirchdorf i. Wald	WWA Degendorf
UDIS-DEG-K0269	Hohenau OT Haag	Landkreis Freyung-Grafenau	Hohenau	140	1987	Abwasserteichanlage (nach St. d. T.)	x	x			Gemeinde Hohenau	94545	Hohenau	WWA Degendorf
UDIS-DEG-K0270	Hohenau OT Saulorn	Landkreis Freyung-Grafenau	Hohenau	450	1987	Abwasserteichanlage (nach St. d. T.)	x	x			Gemeinde Hohenau	94545	Hohenau	WWA Degendorf
UDIS-DEG-K0271	Hohenau OT Kapfham	Landkreis Freyung-Grafenau	Hohenau	200	1987	Abwasserteichanlage (nach St. d. T.)	x	x			Gemeinde Hohenau	94545	Hohenau	WWA Degendorf
UDIS-DEG-K0272	Hohenau OT Bierhütte	Landkreis Freyung-Grafenau	Hohenau	400	1987	Abwasserteichanlage (nach St. d. T.)	x	x			Gemeinde Hohenau	94545	Hohenau	WWA Degendorf
UDIS-DEG-K0273	Hinterschmiding OT Herzogsreut	Landkreis Freyung-Grafenau	Hinterschmiding	900	1988	Abwasserteichanlage (nach St. d. T.)	x	x			Gemeinde Hinterschmiding	94146	Hinterschmiding	WWA Degendorf
UDIS-DEG-K0274	Hohenau OT Schönbrunn/Lusen	Landkreis Freyung-Grafenau	Hohenau	2.000	1990	Abwasserteichanlage (nach St. d. T.)	x	x			Gemeinde Hohenau	94545	Hohenau	WWA Degendorf
UDIS-DEG-K0275	Grainet	Landkreis Freyung-Grafenau	Grainet	4.000	1991	Rotationsstaukörperanlage	x	x			Gemeinde Grainet	94143	Grainet	WWA Degendorf
UDIS-DEG-K0276	Waldkirchen OT Appmannsberg	Landkreis Freyung-Grafenau	Waldkirchen	100	1987	Abwasserteichanlage (nach St. d. T.)	x	x			Stadt Waldkirchen	94065	Waldkirchen	WWA Degendorf
UDIS-DEG-K0277	Fürsteneck	Landkreis Freyung-Grafenau	Fürsteneck	900	1991	Abwasserteichanlage (nach St. d. T.)	x	x			Gemeinde Fürsteneck VG Perlesreut	94157	Perlesreut	WWA Degendorf
UDIS-DEG-K0278	Fürsteneck OT Loitzersdorf	Landkreis Freyung-Grafenau	Fürsteneck	200	1988	Abwasserteichanlage (nach St. d. T.)	x	x			Gemeinde Fürsteneck VG Perlesreut	94157	Perlesreut	WWA Degendorf
UDIS-DEG-K0279	Fürsteneck OT Anzerreut-Plattenhof	Landkreis Freyung-Grafenau	Fürsteneck	60	1988	Abwasserteichanlage (nach St. d. T.)	x	x			Gemeinde Fürsteneck VG Perlesreut	94157	Perlesreut	WWA Degendorf
UDIS-DEG-K0280	Eppenschlag OT Großmisseiberg	Landkreis Freyung-Grafenau	Eppenschlag	130	1990	Abwasserteichanlage (nach St. d. T.)	x	x			Gemeinde Eppenschlag VG Schönberg	94513	Schönberg	WWA Degendorf
UDIS-DEG-K0281	Fürsteneck OT Schnürring-Atzldorf	Landkreis Freyung-Grafenau	Fürsteneck	220	1987	Abwasserteichanlage (nach St. d. T.)	x	x			Gemeinde Fürsteneck VG Perlesreut	94157	Perlesreut	WWA Degendorf
UDIS-DEG-K0282	Fürsteneck OT Simpoln-Hochweg	Landkreis Freyung-Grafenau	Fürsteneck	320	1991	Abwasserteichanlage (nach St. d. T.)	x	x			Gemeinde Fürsteneck VG Perlesreut	94157	Perlesreut	WWA Degendorf
UDIS-DEG-K0283	Fürsteneck OT Aachberg	Landkreis Freyung-Grafenau	Fürsteneck	80	1989	Abwasserteichanlage (nach St. d. T.)	x	x			Gemeinde Fürsteneck VG Perlesreut	94157	Perlesreut	WWA Degendorf
UDIS-DEG-K0285	Saldenburg OT Entscheneureuth	Landkreis Freyung-Grafenau	Saldenburg	850	1990	Abwasserteichanlage (nach St. d. T.)	x	x			Gemeinde Saldenburg	94163	Saldenburg	WWA Degendorf
UDIS-DEG-K0286	Jandelsbrunn OT Heindschlag	Landkreis Freyung-Grafenau	Jandelsbrunn	400	1991	Abwasserteichanlage (nach St. d. T.)	x	x			Gemeinde Jandelsbrunn	94118	Jandelsbrunn	WWA Degendorf
UDIS-DEG-K0287	Saldenburg OT Rettenbach	Landkreis Freyung-Grafenau	Saldenburg	450	1992	Rotationsstaukörperanlage	x	x			Gemeinde Saldenburg	94163	Saldenburg	WWA Degendorf
UDIS-DEG-K0288	Grainet OT Oberseiberg	Landkreis Freyung-Grafenau	Grainet	160	1991	Abwasserteichanlage (nach St. d. T.)	x	x			Gemeinde Grainet	94143	Grainet	WWA Degendorf
UDIS-DEG-K0291	Zenting OT Ranfels	Landkreis Freyung-Grafenau	Zenting	400	1993	Rotationsstaukörperanlage	x	x			Gemeinde Zenting VG Thurmsbang	94169	Thurmsbang	WWA Degendorf
UDIS-DEG-K0292	Grafenau OT Furth	Landkreis Freyung-Grafenau	Grafenau	6.500	1993	Beleuchtungsanlage mit Schlammstab.	x	x			Stadt Grafenau	94481	Grafenau	WWA Degendorf
UDIS-DEG-K0294	Waldkirchen OT Karlsbach	Landkreis Freyung-Grafenau	Waldkirchen	75	1984	Abwasserteichanlage (nach St. d. T.)	x	x			Stadt Waldkirchen	94065	Waldkirchen	WWA Degendorf
UDIS-DEG-K0297	Hohenau OT Schönbrunnhäuser	Landkreis Freyung-Grafenau	Hohenau	300	1996	Abwasserteichanlage (nach St. d. T.)	x	x			Gemeinde Hohenau	94545	Hohenau	WWA Degendorf
UDIS-DEG-K0299	Saldenburg OT Freyung	Landkreis Freyung-Grafenau	Saldenburg	2.200	1997	biologische Kläranlage im Parallelbetrieb	x	x			Gemeinde Saldenburg	94163	Saldenburg	WWA Degendorf
UDIS-DEG-K0300	Jandelsbrunn OT Hintereben	Landkreis Freyung-Grafenau	Jandelsbrunn	500	1999	Rotationsstaukörperanlage	x	x			Gemeinde Jandelsbrunn	94118	Jandelsbrunn	WWA Degendorf
UDIS-DEG-K0301	Waldkirchen OT Zielberg-Tempel- und Kuhschutz	Landkreis Freyung-Grafenau	Waldkirchen	16.000	1998	Beleuchtungsanlage mit Schlammstab.	x	x			Stadt Waldkirchen	94065	Waldkirchen	WWA Degendorf
UDIS-DEG-K0302	Jandelsbrunn OT Zielberg-Tempel- und Kuhschutz	Landkreis Freyung-Grafenau	Jandelsbrunn	75	1997	Abwasserteichanlage (nach St. d. T.)	x	x			Vedischer Tempel- und Kuhschutz e. V.	94118	Jandelsbrunn	WWA Degendorf
UDIS-DEG-K0303	Untergriesbach OT Jochenstein	Landkreis Passau	Untergriesbach	300	2001	Rotationsstaukörperanlage	x	x			Markt Untergriesbach	94107	Untergriesbach	WWA Degendorf
UDIS-DEG-K0304	Köflarn OT Oberwesterbach	Landkreis Passau	Köflarn	100	1999	Abwasserteichanlage (nach St. d. T.)	x	x			Markt Köflarn	94149	Köflarn	WWA Degendorf
UDIS-DEG-K0305	Bad Füssing OT Aufhausen	Landkreis Passau	Bad Füssing	80	1996	Abwasserteichanlage (nach St. d. T.)	x	x			Gemeinde Bad Füssing	94067	Bad Füssing	WWA Degendorf
UDIS-DEG-K0306	Dietersburg OT Furth	Landkreis Rottal-Inn	Dietersburg	700	1992	Abwasserteichanlage (nach St. d. T.)	x	x			Gemeinde Dietersburg	84378	Dietersburg	WWA Degendorf
UDIS-DEG-K0307	Gangkofen	Landkreis Rottal-Inn	Gangkofen	7.900	1969	Beleuchtungsanlage mit getrennter Schlammstab.	x	x			Marktgemeinde Gangkofen	84140	Gangkofen	WWA Degendorf
UDIS-DEG-K0309	Hebertsfelden OT Niedernkirchen	Landkreis Rottal-Inn	Hebertsfelden	150	1992	Abwasserteichanlage (nach St. d. T.)	x	x			Gemeinde Hebertsfelden	84332	Hebertsfelden	WWA Degendorf
UDIS-DEG-K0310	Gangkofen OT Hölzbrunn	Landkreis Rottal-Inn	Gangkofen	300	1997	Abwasserteichanlage (nach St. d. T.)	x	x			Markt Gangkofen	84140	Gangkofen	WWA Degendorf
UDIS-DEG-K0311	Arnstorf	Landkreis Rottal-Inn	Arnstorf	20.000	1978	Beleuchtungsanlage mit getrennter Schlammstab.	x	x			Markt Arnstorf	84424	Arnstorf	WWA Degendorf
UDIS-DEG-K0312	Zeilam OT Gumpersdorf	Landkreis Rottal-Inn	Zeilam	1.500	1989	Abwasserteichanlage (nach St. d. T.)	x	x			Gemeinde Zeilam	84367	Zeilam	WWA Degendorf
UDIS-DEG-K0313	Gangkofen OT Kollbach	Landkreis Rottal-Inn	Gangkofen	500	1964	Abwasserteichanlage (nach St. d. T.)	x	x			Markt Gangkofen	84140	Gangkofen	WWA Degendorf
UDIS-DEG-K0314	Falkenberg OT Oberhöft	Landkreis Rottal-Inn	Falkenberg	65	1993	Abwasserteichanlage (nach St. d. T.)	x	x			Gemeinde Falkenberg	84326	Falkenberg	WWA Degendorf
UDIS-DEG-K0315	Hebertsfelden	Landkreis Rottal-Inn	Hebertsfelden	4.150	1969	Beleuchtungsanlage mit Schlammstab.	x	x			Gemeinde Hebertsfelden	84332	Hebertsfelden	WWA Degendorf
UDIS-DEG-K0316	Wittbreut OT Ulbering	Landkreis Rottal-Inn	Wittbreut	500	1995	Abwasserteichanlage (nach St. d. T.)	x	x			Gemeinde Wittbreut	84384	Wittbreut	WWA Degendorf
UDIS-DEG-K0317	Rimbach OT Rattenbach	Landkreis Rottal-Inn	Rimbach (NB)	240	1993	Abwasserteichanlage (nach St. d. T.)	x	x			Gemeinde Rimbach	84326	Rimbach (NB)	WWA Degendorf
UDIS-DEG-K0318	Malgersdorf OT Embach-Wohnheim Stangl	Landkreis Rottal-Inn	Malgersdorf	120	1996	Abwasserteichanlage (nach St. d. T.)	x	x			Franz Stangl	94436	Simbach	WWA Degendorf
UDIS-DEG-K0319	Dietersburg OT Peterskirchen	Landkreis Rottal-Inn	Dietersburg	900	1996	Abwasserteichanlage (nach St. d. T.)	x	x			Gemeinde Dietersburg	84378	Dietersburg	WWA Degendorf
UDIS-DEG-K0320	Tann	Landkreis Rottal-Inn	Tann											

Betrieb-ID	Name Betrieb	Standort LKR	Standort Gemeinde	Ausbaugröße in EW	Bau-/Umbaujahr	Anlagentyp	Reinigungsstufen				Name Betreiber	PLZ	Ort	Zuständigkeit WWA
							Mechanische Reinigung	Biologische Reinigung	Stickstoffelimination	Phosphorelimination				
UDIS-DEG-K0373	Reut OT Noppling	Landkreis Rottal-Inn	Reut	900	1999	Abwasserteichanlage (nach St. d. T.)	x	x			Gemeinde Reut	84367	Tann	WWA Deggendorf
UDIS-DEG-K0374	Triftern OT Rabensham	Landkreis Rottal-Inn	Triftern	85	2000	Abwasserteichanlage (nach St. d. T.)	x	x			H. Alois Reiter	84371	Triftern	WWA Deggendorf
UDIS-DEG-K0375	Bayerbach OT Luderbach	Landkreis Rottal-Inn	Bayerbach	150	2003	Pflanzkläranlage	x	x			Gemeinde Bayerbach VG Bad Birnbach	84364	Bad Birnbach	WWA Deggendorf
UDIS-DEG-K0376	Massing OT Staudach	Landkreis Rottal-Inn	Massing	150	2003	Abwasserteichanlage (nach St. d. T.)	x	x			Markt Massing	84323	Massing	WWA Deggendorf
UDIS-DEG-K0377	Falkenberg OT Nußdorf	Landkreis Rottal-Inn	Falkenberg	60	2004	Abwasserteichanlage (nach St. d. T.)	x	x			Gemeinde Falkenberg	84326	Falkenberg	WWA Deggendorf
UDIS-DEG-K0378	Triftern OT Geretsham Ed e. V.	Landkreis Rottal-Inn	Triftern	100	2005	Tropfkörperanlage	x	x			Franz Lindbauer	84371	Triftern	WWA Deggendorf
UDIS-DEG-K0381	Rimbach	Landkreis Rottal-Inn	Rimbach (NB)	150	2006	Belebungsanlage mit Schlammstab.	x	x			Gemeinde Rimbach	84326	Rimbach (NB)	WWA Deggendorf
UDIS-DEG-K0382	Achslach OT Zeitsäge Hotel Forellenhof	Landkreis Regen	Achslach	50	1984	Abwasserteichanlage (nach St. d. T.)	x	x			Herr Martin Wollt	94250	Achslach	WWA Deggendorf
UDIS-DEG-K0385	Windorf Ferienwohnanlage Gut Frauendorf	Landkreis Passau	Windorf	160	1995	Tropfkörperanlage	x	x			Ilse Bauer	86649	Brunnthal	WWA Deggendorf
UDIS-DEG-K0386	Wegscheid Gasthof Stadler	Landkreis Passau	Wegscheid	150	2008	mehrstufige biologische Kläranlage	x	x			Johann Stadler	94110	Wegscheid	WWA Deggendorf
UDIS-DEG-K0387	Regen OT Dreieck-Bettmannsäge	Landkreis Regen	Regen	300	2009	biologische Kläranlage im Parallelbetrieb	x	x			Stadt Regen	94209	Regen	WWA Deggendorf
UDIS-DEG-K0389	Untergriesbach OT Haunersdorf	Landkreis Passau	Untergriesbach	75	1998	Abwasserteichanlage (nach St. d. T.)	x	x			Markt Untergriesbach	94107	Untergriesbach	WWA Deggendorf
UDIS-DEG-K0390	Hauzenberg Gut Lichtenau	Landkreis Passau	Hauzenberg	120	1992	Abwasserteichanlage (nach St. d. T.)	x	x			Frau Elke Stemplinger	94051	Hauzenberg	WWA Deggendorf
UDIS-DEG-K0392	Wegscheid Ferienanlage Reischhof	Landkreis Passau	Wegscheid	150	2009	Belebungsanlage mit Schlammstab.	x	x			Hermann Reisch	94110	Wegscheid	WWA Deggendorf
UDIS-DEG-K0393	Iggensbach OT Schöllstein-Wohnheim	Landkreis Deggendorf	Iggensbach	120	1996	Belebungsanlage mit getrennter Schlammstab.	x	x			Kämpf Grundstücksverwaltung GmbH & Martin C. Kämpf	81477	München	WWA Deggendorf
UDIS-DEG-K0394	Spiegelau OT Klingenbrunn-BH	Landkreis Freyung-Grafenau	Spiegelau	200	2011	mehrstufige biologische Kläranlage	x	x			Gemeinde Spiegelau	94518	Spiegelau	WWA Deggendorf
UDIS-DEG-K0396	Spiegelau OT Althütte	Landkreis Freyung-Grafenau	Spiegelau	200	2011	biologische Kläranlage im Parallelbetrieb	x	x			Gemeinde Spiegelau	94518	Spiegelau	WWA Deggendorf
UDIS-DON-K0001	Augsburg	Kreisfreie Stadt Augsburg	Augsburg	600.000	1996	Belebungsanlage mit getrennter Schlammstab.	x	x	x	x	Abwasserbetrieb der Stadt Augsburg	86150	Augsburg	WWA Donaauwörth
UDIS-DON-K0002	HERETSRIED OT LAUTERBRUNN	Landkreis Augsburg	Heretsried	500	1978	Pflanzkläranlage	x	x			Gemeinde Heretsried	86465	Heretsried	WWA Donaauwörth
UDIS-DON-K0003	SCHWABMÜNCHEN	Landkreis Augsburg	Schwabmünchen	25.000	1989	Belebungsanlage mit getrennter Schlammstab.	x	x	x	x	Stadt Schwabmünchen	86830	Schwabmünchen	WWA Donaauwörth
UDIS-DON-K0004	SCHERSTETTEN	Landkreis Augsburg	Scherstetten	700	1987	Abwasserteichanlage (nach St. d. T.)	x	x			Gemeinde Scherstetten	86872	Scherstetten	WWA Donaauwörth
UDIS-DON-K0005	BOBINGEN OT KREUZANGER	Landkreis Augsburg	Bobingen	800	1988	Abwasserteichanlage (nach St. d. T.)	x	x			Stadt Bobingen	86399	Bobingen	WWA Donaauwörth
UDIS-DON-K0006	ZUSMARSHAUSEN	Landkreis Augsburg	Zusmarshausen	9.000	1998	Belebungsanlage mit Schlammstab.	x	x	x	x	Markt Zusmarshausen	86441	Zusmarshausen	WWA Donaauwörth
UDIS-DON-K0007	ELLGAU	Landkreis Augsburg	Ellgau	1.500	1976	Abwasserteichanlage (nach St. d. T.)	x	x			Gemeinde Ellgau	86679	Ellgau	WWA Donaauwörth
UDIS-DON-K0011	LANGWEID/LECH	Landkreis Augsburg	Langweid a. Lech	15.650	1979	Belebungsanlage mit Schlammstab.	x	x	x	x	Gemeinde Langweid a. Lech	86462	Langweid a. Lech	WWA Donaauwörth
UDIS-DON-K0013	GERSTHOFEN	Landkreis Augsburg	Gersthofen	31.670	1983	Belebungsanlage mit Schlammstab.	x	x	x	x	Gersthofen	86388	Gersthofen	WWA Donaauwörth
UDIS-DON-K0015	DINKELSCHERBEN	Landkreis Augsburg	Dinkelscherben	12.000	1997	Belebungsanlage mit Schlammstab.	x	x	x	x	Markt Dinkelscherben	86424	Dinkelscherben	WWA Donaauwörth
UDIS-DON-K0016	LANGERRINGEN OT SCHWABMUEHLHHAUSEN	Landkreis Augsburg	Langerringen	750	1995	Abwasserteichanlage (nach St. d. T.)	x	x			Gemeinde Langerringen	86853	Langerringen	WWA Donaauwörth
UDIS-DON-K0017	FISCHACH	Landkreis Augsburg	Fischach	16.000	1995	Belebungsanlage mit Schlammstab.	x	x	x	x	Markt Fischach	86850	Fischach	WWA Donaauwörth
UDIS-DON-K0019	EMERSACKER	Landkreis Augsburg	Emersacker	1.500	1980	Abwasserteichanlage (nach St. d. T.)	x	x			Gemeinde Emersacker	86494	Emersacker	WWA Donaauwörth
UDIS-DON-K0020	KUEHLENTHAL	Landkreis Augsburg	Kühlenthal	990	1999	Abwasserteichanlage (nach St. d. T.)	x	x			Gemeinde Kühlenthal	86707	Kühlenthal	WWA Donaauwörth
UDIS-DON-K0021	BOBINGEN OT REINHARTSHAUSEN	Landkreis Augsburg	Bobingen	800	1986	Abwasserteichanlage (nach St. d. T.)	x	x			Stadt Bobingen	86399	Bobingen	WWA Donaauwörth
UDIS-DON-K0022	LANGERRINGEN OT GENNACH	Landkreis Augsburg	Langerringen	600	1990	Abwasserteichanlage (nach St. d. T.)	x	x			Gemeinde Langerringen	86853	Langerringen	WWA Donaauwörth
UDIS-DON-K0023	GABLINGEN	Landkreis Augsburg	Gablingen	6.000	1973	Belebungsanlage mit Schlammstab.	x	x	x	x	Gemeinde Gablingen	86456	Gablingen	WWA Donaauwörth
UDIS-DON-K0024	USTERSBACH	Landkreis Augsburg	Ustersbach	12.000	1969	Belebungsanlage mit Schlammstab.	x	x	x	x	Gemeinde Ustersbach	86514	Ustersbach	WWA Donaauwörth
UDIS-DON-K0025	THIERHAUPTEN	Landkreis Augsburg	Thierhaupten	5.000	1977	Belebungsanlage mit Schlammstab.	x	x			Markt Thierhaupten	86672	Thierhaupten	WWA Donaauwörth
UDIS-DON-K0026	BOBINGEN	Landkreis Augsburg	Bobingen	40.000	1978	Belebungsanlage mit getrennter Schlammstab.	x	x			Stadt Bobingen	86300	Bobingen	WWA Donaauwörth
UDIS-DON-K0028	HORGAU	Landkreis Augsburg	Zusmarshausen	4.500	1977	Abwasserteichanlage (nach St. d. T.)	x	x			Gemeinde Horgau	86497	Horgau	WWA Donaauwörth
UDIS-DON-K0029	HILTFENINGEN	Landkreis Augsburg	Hiltfeningen	2.000	1968	Belebungsanlage mit Schlammstab.	x	x			Gemeinde Hiltfeningen	86856	Hiltfeningen	WWA Donaauwörth
UDIS-DON-K0028	HERETSRIED	Landkreis Augsburg	Heretsried	800	1974	Abwasserteichanlage (nach St. d. T.)	x	x			Gemeinde Heretsried	86465	Heretsried	WWA Donaauwörth
UDIS-DON-K0029	MEITINGEN	Landkreis Augsburg	Meitingen	16.000	1998	Belebungsanlage mit getrennter Schlammstab.	x	x	x	x	Markt Meitingen	86405	Meitingen	WWA Donaauwörth
UDIS-DON-K0030	ADELSRIED-BONSTETTEN S. BONSTETTEN	Landkreis Augsburg	Bonstetten	4.616	1975	Belebungsanlage mit Schlammstab.	x	x			AZV Adelsried/Bonstetten	86486	Bonstetten	WWA Donaauwörth
UDIS-DON-K0031	WEHRINGEN	Landkreis Augsburg	Wehringen	9.000	1990	Belebungsanlage mit Schlammstab.	x	x			Gemeinde Wehringen	86517	Wehringen	WWA Donaauwörth
UDIS-DON-K0032	KUTZENHAUSEN OT ROMMELSRIED	Landkreis Augsburg	Kutzenhausen	1.700	1978	Abwasserteichanlage (nach St. d. T.)	x	x			Gemeinde Kutzenhausen	86500	Kutzenhausen	WWA Donaauwörth
UDIS-DON-K0033	GROSSAITINGEN OT REINHARTSHOFEN	Landkreis Augsburg	Großaitingen	400	1977	Abwasserteichanlage (nach St. d. T.)	x	x			Gemeinde Großaitingen	86845	Großaitingen	WWA Donaauwörth
UDIS-DON-K0034	MEITINGEN OT LANGENREICHEN	Landkreis Augsburg	Meitingen	850	1976	Abwasserteichanlage (nach St. d. T.)	x	x			Markt Meitingen	86405	Meitingen	WWA Donaauwörth
UDIS-DON-K0035	WELDEN	Landkreis Augsburg	Welden	8.000	1978	Tropfkörperanlage	x	x			Markt Welden	86478	Welden	WWA Donaauwörth
UDIS-DON-K0036	ZV DONNSBERG GRUPPE S. ALLMANNSHOFEN	Landkreis Augsburg	Allmannshofen	7.500	1981	Belebungsanlage mit Schlammstab.	x	x	x	x	Abwasserwerkverband Donnsberggruppe	86695	Allmannshofen	WWA Donaauwörth
UDIS-DON-K0037	MITTELNEUFNACH	Landkreis Augsburg	Mittelneufnach	1.800	1979	Abwasserteichanlage (nach St. d. T.)	x	x			Gemeinde Mittelneufnach	86868	Mittelneufnach	WWA Donaauwörth
UDIS-DON-K0038	WALKERTSHOFEN	Landkreis Augsburg	Walkertshofen	1.200	1980	Abwasserteichanlage (nach St. d. T.)	x	x			Gemeinde Walkertshofen	86877	Walkertshofen	WWA Donaauwörth
UDIS-DON-K0039	AZV LECHFELD	Landkreis Augsburg	Oberrotmarshausen	48.000	1987	Belebungsanlage mit getrennter Schlammstab.	x	x	x	x	Abwasserwerkverband Lechfeld	86507	Oberrotmarshausen	WWA Donaauwörth
UDIS-DON-K0040	BIBERBACH	Landkreis Augsburg	Biberbach	4.900	1992	Belebungsanlage mit Schlammstab.	x	x			Markt Biberbach	86485	Biberbach	WWA Donaauwörth
UDIS-DON-K0041	ALTENMÜNSTER	Landkreis Augsburg	Altenmünster	10.650	1993	Belebungsanlage mit getrennter Schlammstab.	x	x			Gemeinde Altenmünster	86450	Altenmünster	WWA Donaauwörth
UDIS-DON-K0042	AZV SCHMUTTERTAL SITZ HIRBLINGEN	Landkreis Augsburg	Gersthofen	50.000	1996	Belebungsanlage mit getrennter Schlammstab.	x	x	x	x	Abwasserwerkverband Schmuttertall Kläranlage Hirblingen	86368	Gersthofen	WWA Donaauwörth
UDIS-DON-K0044	HARBURG/SCHWABEN OT HEROLDINGEN	Landkreis Donau-Ries	Harburg (Schwaben)	700	1991	Abwasserteichanlage (nach St. d. T.)	x	x			Stadt Harburg	86655	Harburg (Schwaben)	WWA Donaauwörth
UDIS-DON-K0045	MUNNINGEN OT LAUB	Landkreis Donau-Ries	Munningen	700	1995	Abwasserteichanlage (nach St. d. T.)	x	x			Gemeinde Munningen	86754	Munningen	WWA Donaauwörth
UDIS-DON-K0048	OSTLINGEN I. BAY	Landkreis Donau-Ries	Oettingen i. Bay	9.400	1978	mehrstufige biologische Kläranlage	x	x			Stadt Oettingen i. Bay	86732	Oettingen i. Bay	WWA Donaauwörth
UDIS-DON-K0049	MOETTINGEN	Landkreis Donau-Ries	Möttingen	4.050	1964	Belebungsanlage mit Schlammstab.	x	x	x	x	Gemeinde Möttingen	86753	Möttingen	WWA Donaauwörth
UDIS-DON-K0050	MONHEIM OT FLOTZHEIM	Landkreis Donau-Ries	Monheim	800	1980	Abwasserteichanlage (nach St. d. T.)	x	x			Stadt Monheim	86653	Monheim	WWA Donaauwörth
UDIS-DON-K0051	HOHENALTHEIM	Landkreis Donau-Ries	Hohenaltheim	750	1964	Tropfkörperanlage	x	x			Gemeinde Hohenaltheim	86745	Hohenaltheim	WWA Donaauwörth
UDIS-DON-K0052	MONHEIM OT REHAU	Landkreis Donau-Ries	Monheim	270	1991	Abwasserteichanlage (nach St. d. T.)	x	x			Stadt Monheim	86653	Monheim	WWA Donaauwörth
UDIS-DON-K0055	FORHEIM OT AUFHAUSEN	Landkreis Donau-Ries	Forheim	800	1997	Abwasserteichanlage (nach St. d. T.)	x	x			Gemeinde Forheim	86735	Forheim	WWA Donaauwörth
UDIS-DON-K0056	MARKTOFFINGEN	Landkreis Donau-Ries	Marktöffingen	1.800	1967	Tropfkörperanlage	x	x			Gemeinde Marktöffingen	86748	Marktöffingen	WWA Donaauwörth
UDIS-DON-K0057	WALLERSTEIN	Landkreis Donau-Ries	Wallerstein	8.100	1968	Tropfkörperanlage	x	x			Markt Wallerstein	86757	Wallerstein	WWA Donaauwörth
UDIS-DON-K0061	AUHAUSEN	Landkreis Donau-Ries	Auhausen	750	1999	Abwasserteichanlage (nach St. d. T.)	x	x			Gemeinde Auhausen	86736	Auhausen	WWA Donaauwörth
UDIS-DON-K0062	DONAUEWÖRTH	Landkreis Donau-Ries	Donauwörth	64.000	1998	Belebungsanlage mit getrennter Schlammstab.	x	x	x	x	Stadt Donauwörth	86609	Donauwörth	WWA Donaauwörth
UDIS-DON-K0063	KAISHEIM OT GUNZENHEIM	Landkreis Donau-Ries	Kaisheim	990	1996	Abwasserteichanlage (nach St. d. T.)	x	x			Markt Kaisheim	86687	Kaisheim	WWA Donaauwörth
UDIS-DON-K0065	HAINSFARTH OT STEINHART	Landkreis Donau-Ries	Hainstorf	300	1992	Abwasserteichanlage (nach St. d. T.)	x	x			Gemeinde Hainstorf	86739	Hainstorf	WWA Donaauwörth
UDIS-DON-K0069	MARXHEIM OT GANSHHEIM	Landkreis Donau-Ries	Marxheim	550	1991	Abwasserteichanlage (nach St. d. T.)	x	x			Gemeinde Marxheim	86688	Marxheim	WWA Donaauwörth
UDIS-DON-K0070	RAIN/LECH	Landkreis Donau-Ries	Rain	24.000	1984	Belebungsanlage mit Schlammstab.	x	x	x	x	Stadt Rain	86641	Rain	WWA Donaauwörth
UDIS-DON-K0072	REIMLINGEN	Landkreis Donau-Ries	Reimlingen	1.500	1987	Abwasserteichanlage (nach St. d. T.)	x	x			Gemeinde Reimlingen	86759	Reimlingen	WWA Donaauwörth
UDIS-DON-K0073	MONHEIM OT ITZING	Landkreis Donau-Ries	Monheim	500	1988	Abwasserteichanlage (nach St. d. T.)	x	x			Stadt Monheim	86653	Monheim	WWA Donaauwörth
UDIS-DON-K0074	RAIN OT WALLERDORF	Landkreis Donau-Ries	Rain	250	1967	Abwasserteichanlage (Behelfsanlage)	x				Stadt Rain	86641	Rain	WWA Donaauwörth
UDIS-DON-K0075	AUHAUSEN OT DORNSTADT	Landkreis Donau-Ries	Auhausen	480	1999	Abwasserteichanlage (nach St. d. T.)	x	x			Gemeinde Auhausen	86736	Auhausen	WWA Donaauwörth
UDIS-DON-K0077	MOETTINGEN OT BALGHEIM	Landkreis Donau-Ries	Möttingen	900	1989	Abwasserteichanlage (nach St. d. T.)	x	x			Gemeinde Möttingen	86753	Möttingen	WWA Donaauwörth
UDIS-DON-K0079	TAPFHEIM OT ERLINGSHOFEN	Landkreis Donau-Ries	Tapfheim	6.000	1978	Belebungsanlage mit Schlammstab.	x	x	x	x	Gemeinde Tapfheim	86660	Tapfheim	WWA Donaauwörth
UDIS-DON-K0080	BUCHDORF	Landkreis Donau-Ries												

Betrieb-ID	Name Betrieb	Standort LKR	Standort Gemeinde	Ausbaugröße in EW	Bau-/Umbaujahr	Anlagentyp	Reinigungsstufen				Name Betreiber	PLZ	Ort	Zuständigkeit WWA
							Mechanische Reinigung	Biologische Reinigung	Stickstoffelimination	Phosphorelimination				
UDIS-DON-K0150	Pöttmes OT Osterhausen	Landkreis Aichach-Friedberg	Pöttmes	450	1975	Abwasserteichanlage (Behelfsanlage)	x				86554	Pöttmes	WWA Donauwörth	
UDIS-DON-K0152	Rehling	Landkreis Aichach-Friedberg	Rehling	4.600	1977	Abwasserteichanlage (nach St. d. T.)	x				86508	Rehling	WWA Donauwörth	
UDIS-DON-K0154	Kühbach OT Haslangkreit	Landkreis Aichach-Friedberg	Kühbach	1.800	1987	Abwasserteichanlage (nach St. d. T.)	x	x			86556	Kühbach	WWA Donauwörth	
UDIS-DON-K0155	Dasing	Landkreis Aichach-Friedberg	Dasing	8.833	1988	Belebungsanlage mit Schlammstab	x	x			86453	Dasing	WWA Donauwörth	
UDIS-DON-K0156	Adelzhausen	Landkreis Aichach-Friedberg	Adelzhausen	2.000	1988	Abwasserteichanlage (nach St. d. T.)	x	x			86559	Adelzhausen	WWA Donauwörth	
UDIS-DON-K0157	Eurasburg	Landkreis Aichach-Friedberg	Eurasburg (Schw.)	2.000	1988	Abwasserteichanlage (nach St. d. T.)	x	x			86405	Eurasburg (Schw.)	WWA Donauwörth	
UDIS-DON-K0158	Affing	Landkreis Aichach-Friedberg	Affing	8.500	1991	Belebungsanlage mit Schlammstab	x	x			86444	Affing	WWA Donauwörth	
UDIS-DON-K0159	Aindling Edenhauser Tal	Landkreis Aichach-Friedberg	Aindling	2.300	1989	Abwasserteichanlage (nach St. d. T.)	x	x			86447	Aindling	WWA Donauwörth	
UDIS-DON-K0160	Hollenbach	Landkreis Aichach-Friedberg	Hollenbach	3.000	1993	Belebungsanlage mit Schlammstab	x	x			86568	Hollenbach	WWA Donauwörth	
UDIS-DON-K0161	Pöttmes OT Wiesenbach	Landkreis Aichach-Friedberg	Pöttmes	1.500	1994	Belebungsanlage mit Schlammstab	x				86554	Pöttmes	WWA Donauwörth	
UDIS-DON-K0162	Friedberg-Paar	Landkreis Aichach-Friedberg	Friedberg	20.500	1994	Belebungsanlage mit Schlammstab	x	x		x	86316	Friedberg	WWA Donauwörth	
UDIS-DON-K0163	Friedberg-Ach	Landkreis Aichach-Friedberg	Friedberg	10.000	1996	biologische Kläranlage im Parallelbetrieb	x		x	x	86316	Friedberg	WWA Donauwörth	
UDIS-DON-K0164	Aichach	Landkreis Aichach-Friedberg	Aichach	35.000	1999	Belebungsanlage mit getrennter Schlammstab	x	x	x	x	86551	Aichach	WWA Donauwörth	
UDIS-DON-K0165	FREMNINGEN OT BÜHLINGEN	Landkreis Donau-Ries	Fremdingen	60	1972	Abwasserteichanlage (Behelfsanlage)	x				86742	Fremdingen	WWA Donauwörth	
UDIS-DON-K0166	SCHERSTETTEN OT KONRADSHOFEN	Landkreis Augsburg	Scherstetten	500	1998	Belebungsanlage mit Schlammstab	x	x			86872	Scherstetten	WWA Donauwörth	
UDIS-DON-K0167	GROSSAITINGEN OT HARDT	Landkreis Augsburg	Grossaitingen	100	2001	Rotationsstauchkörperanlage	x	x			86845	Grossaitingen	WWA Donauwörth	
UDIS-DON-K0169	AZU MITTLERE WÖRNITZ	Landkreis Donau-Ries	Alerheim	20.000	2006	Belebungsanlage mit Schlammstab	x		x	x	86650	Wernding	WWA Donauwörth	
UDIS-DON-K0170	ZV HAERTSFELD-WUERTTENBERG	Landkreis Dillingen a. d. Donau	Ziertheim	21.000	1992	Belebungsanlage mit getrennter Schlammstab	x	x		x	73450	Ziertheim	WWA Donauwörth	
UDIS-DON-K0171	BISSINGEN OT FRONHOFEN	Landkreis Dillingen a. d. Donau	Bissingen	200	1967	Abwasserteichanlage (Behelfsanlage)	x				86657	Bissingen	WWA Donauwörth	
UDIS-DON-K0173	ZV REICHENBACHTAL S.BUTTENWIESEN	Landkreis Dillingen a. d. Donau	Wertingen	4.800	1976	Tropfkörperanlage	x	x			86637	Wertingen	WWA Donauwörth	
UDIS-DON-K0176	HOLZHEIM	Landkreis Dillingen a. d. Donau	Holzheim (Dillingen)	3.600	1978	Belebungsanlage mit Schlammstab	x		x		89438	Holzheim (Dillingen)	WWA Donauwörth	
UDIS-DON-K0178	WITTSLINGEN	Landkreis Dillingen a. d. Donau	Wittslingen	3.800	1970	Belebungsanlage mit getrennter Schlammstab	x	x		x	89426	Wittslingen	WWA Donauwörth	
UDIS-DON-K0179	FINNINGEN	Landkreis Dillingen a. d. Donau	Finningen	1.676	1998	Belebungsanlage mit Schlammstab	x				89435	Finningen	WWA Donauwörth	
UDIS-DON-K0180	BLINDHEIM	Landkreis Dillingen a. d. Donau	Blindheim	2.300	1996	Rotationsstauchkörperanlage	x	x			89434	Blindheim	WWA Donauwörth	
UDIS-DON-K0181	ZV UNTERE BRENZ SITZ BAECHINGEN	Landkreis Dillingen a. d. Donau	Bächingen a. d. Brenz	9.900	1974	Tropfkörperanlage	x		x		89431	Bächingen a. d. Brenz	WWA Donauwörth	
UDIS-DON-K0182	Ziertheim	Landkreis Dillingen a. d. Donau	Ziertheim	1.900	1979	Belebungsanlage mit Schlammstab	x	x			89443	Ziertheim	WWA Donauwörth	
UDIS-DON-K0184	SCHWENNINGEN	Landkreis Dillingen a. d. Donau	Schwenningen	3.600	1979	Belebungsanlage mit Schlammstab	x				89443	Schwenningen	WWA Donauwörth	
UDIS-DON-K0185	BISSINGEN	Landkreis Dillingen a. d. Donau	Bissingen	35.000	1981	Belebungsanlage mit Schlammstab	x		x	x	86657	Bissingen	WWA Donauwörth	
UDIS-DON-K0186	LAUINGEN	Landkreis Dillingen a. d. Donau	Lauringen (Donau)	45.000	1982	Belebungsanlage mit getrennter Schlammstab	x	x		x	89415	Lauringen (Donau)	WWA Donauwörth	
UDIS-DON-K0187	MOEDINGEN	Landkreis Dillingen a. d. Donau	Mödingen	2.000	1985	Belebungsanlage mit Schlammstab	x	x			89426	Mödingen	WWA Donauwörth	
UDIS-DON-K0188	GLOETT	Landkreis Dillingen a. d. Donau	Glött	1.800	1989	Abwasserteichanlage (nach St. d. T.)	x	x			89353	Glött	WWA Donauwörth	
UDIS-DON-K0189	GUNDELFINGEN	Landkreis Dillingen a. d. Donau	Gundelfingen/Donau	25.000	2002	Belebungsanlage mit Schlammstab	x		x	x	89423	Gundelfingen/Donau	WWA Donauwörth	
UDIS-DON-K0190	WERTINGEN	Landkreis Dillingen a. d. Donau	Wertingen	24.000	1993	Belebungsanlage mit getrennter Schlammstab	x	x		x	86637	Wertingen	WWA Donauwörth	
UDIS-DON-K0191	DILLINGEN / DONAU	Landkreis Dillingen a. d. Donau	Dillingen/Donau	45.200	1994	Belebungsanlage mit getrennter Schlammstab	x	x	x	x	89405	Dillingen/Donau	WWA Donauwörth	
UDIS-DON-K0192	HOECHSTAEDT / DONAU	Landkreis Dillingen a. d. Donau	Höchstädt/Donau	8.300	1994	Belebungsanlage mit getrennter Schlammstab	x	x		x	89420	Höchstädt/Donau	WWA Donauwörth	
UDIS-DON-K0193	SYRGENSTEIN-VG	Landkreis Dillingen a. d. Donau	Bachhagel	8.000	1993	Belebungsanlage mit Schlammstab	x	x			86502	Bachhagel	WWA Donauwörth	
UDIS-DON-K0194	LAUGNA	Landkreis Dillingen a. d. Donau	Laugna	1.750	1984	Belebungsanlage mit Schlammstab	x	x			86602	Laugna	WWA Donauwörth	
UDIS-DON-K0195	ZV OBERE ZUSAM SITZ VILLENBACH	Landkreis Dillingen a. d. Donau	Zusamthalheim	4.400	1996	Belebungsanlage mit Schlammstab	x		x		86635	Wertingen	WWA Donauwörth	
UDIS-DON-K0196	BUTTENWIESEN	Landkreis Dillingen a. d. Donau	Buttenwiesen	10.000	1997	Belebungsanlage mit Schlammstab	x		x	x	86647	Buttenwiesen	WWA Donauwörth	
UDIS-DON-K0197	JETTINGEN-SCHPEPPACH OT KLINGENBURG-GOLF	Landkreis Günzburg	Jettingen-Schpeppach	150	1991	Abwasserteichanlage (nach St. d. T.)	x	x			89343	Jettingen-Schpeppach	WWA Donauwörth	
UDIS-DON-K0198	BURGAU	Landkreis Günzburg	Burgau	18.750	1999	Belebungsanlage mit Schlammstab	x		x	x	89331	Burgau	WWA Donauwörth	
UDIS-DON-K0199	LEIPHEIM	Landkreis Günzburg	Leipheim	16.267	1993	Belebungsanlage mit getrennter Schlammstab	x	x		x	89340	Leipheim	WWA Donauwörth	
UDIS-DON-K0201	KRUMBACH	Landkreis Günzburg	Krumbach (Schwabens)	30.000	1994	Belebungsanlage mit getrennter Schlammstab	x	x		x	89340	Krumbach (Schwabens)	WWA Donauwörth	
UDIS-DON-K0203	AICHEN	Landkreis Günzburg	Aichen	1.500	1993	Rotationsstauchkörperanlage	x	x			86479	Aichen	WWA Donauwörth	
UDIS-DON-K0205	ZV MINDEL-GRUPPE SITZ THANNHAUSEN	Landkreis Günzburg	Thannhausen	35.000	2001	Belebungsanlage mit getrennter Schlammstab	x		x	x	86470	Thannhausen	WWA Donauwörth	
UDIS-DON-K0206	LANDENSBERG	Landkreis Günzburg	Landensberg	900	1975	Abwasserteichanlage (nach St. d. T.)	x	x			89361	Landensberg	WWA Donauwörth	
UDIS-DON-K0207	ZV BURTENBACH-MUENSTERHAUSEN S.HALDENWANG	Landkreis Günzburg	Haldenwang (Günzburg)	2.500	1974	Belebungsanlage mit Schlammstab	x	x			89365	Haldenwang	WWA Donauwörth	
UDIS-DON-K0208	ZV BURTENBACH-MUENSTERHAUSEN S.BURTENBA.	Landkreis Günzburg	Burtenbach	6.000	2001	Belebungsanlage mit Schlammstab	x		x		89349	Burtenbach	WWA Donauwörth	
UDIS-DON-K0209	JETTINGEN-SCHPEPPACH	Landkreis Günzburg	Jettingen-Schpeppach	18.000	1981	Belebungsanlage mit getrennter Schlammstab	x		x		89343	Jettingen-Schpeppach	WWA Donauwörth	
UDIS-DON-K0210	ZIEMETSHAUSEN	Landkreis Günzburg	Ziemetshausen	6.350	1980	Belebungsanlage mit getrennter Schlammstab	x	x			86473	Ziemetshausen	WWA Donauwörth	
UDIS-DON-K0211	GUENZBURG	Landkreis Günzburg	Günzburg	110.000	1992	Belebungsanlage mit getrennter Schlammstab	x	x		x	89312	Günzburg	WWA Donauwörth	
UDIS-DON-K0212	BIBERTAL	Landkreis Günzburg	Bibertal	5.000	1992	Belebungsanlage mit Schlammstab	x				89346	Bibertal	WWA Donauwörth	
UDIS-DON-K0213	ZV UNTERES GUENZTAL SITZ ICHENHAUSEN	Landkreis Günzburg	Kötz	27.500	1996	Belebungsanlage mit getrennter Schlammstab	x	x		x	89335	Ichtenhausen	WWA Donauwörth	
UDIS-DON-K0214	ZV WINTERBACH SITZ WINTERBACH	Landkreis Günzburg	Winterbach	1.750	1996	Belebungsanlage mit Schlammstab	x				89368	Winterbach	WWA Donauwörth	
UDIS-DON-K0215	ZV MINDEL-KAMMEL SITZ OFFINGEN	Landkreis Günzburg	Offingen	30.000	1997	mehrstufige biologische Kläranlage	x	x		x	89362	Offingen	WWA Donauwörth	
UDIS-DON-K0216	VOEHRINGEN	Landkreis Neu-Ulm	Vöhringen	40.000	1983	Belebungsanlage mit getrennter Schlammstab	x	x		x	89269	Vöhringen	WWA Donauwörth	
UDIS-DON-K0217	NEULILM OT HOLZSCHWANG	Landkreis Neu-Ulm	Neu-Ulm	1.500	1987	Abwasserteichanlage (nach St. d. T.)	x	x			89231	Neu-Ulm	WWA Donauwörth	
UDIS-DON-K0218	ZV MITTLERES ROTH TAL S. PFAFFENHOFEN	Landkreis Neu-Ulm	Pfaffenhofen/Roth	11.000	1985	Belebungsanlage mit Schlammstab	x		x		89284	Pfaffenhofen/Roth	WWA Donauwörth	
UDIS-DON-K0220	ZWECKVERBAND KLARWERK STEINHAULE	Landkreis Neu-Ulm	Neu-Ulm	445.000	1980	Belebungsanlage mit getrennter Schlammstab	x		x	x	89284	Pfaffenhofen/Roth	WWA Donauwörth	
UDIS-DON-K0221	ROGGENBURG SCHIESSEN	Landkreis Neu-Ulm	Roggenburg	3.000	1996	Belebungsanlage mit getrennter Schlammstab	x	x			89297	Roggenburg	WWA Donauwörth	
UDIS-DON-K0222	NERISINGEN	Landkreis Neu-Ulm	Nersingen	15.000	1996	Tropfkörperanlage	x		x	x	89278	Nersingen	WWA Donauwörth	
UDIS-DON-K0225	OSTERBERG	Landkreis Neu-Ulm	Osterberg	2.317	1989	Belebungsanlage mit Schlammstab	x	x			89296	Osterberg	WWA Donauwörth	
UDIS-DON-K0226	PFAFFENHOFEN/ROTH OT KADELTSHOFEN	Landkreis Neu-Ulm	Pfaffenhofen/Roth	900	1980	Belebungsanlage mit Schlammstab	x				89284	Pfaffenhofen/Roth	WWA Donauwörth	
UDIS-DON-K0227	ZV MITTLERES ILLERTAL SITZ ILLERTISSEN	Landkreis Neu-Ulm	Illertissen	95.000	1981	mehrstufige biologische Kläranlage	x	x		x	89257	Illertissen	WWA Donauwörth	
UDIS-DON-K0228	BUCH OT GANNERTSHOFEN	Landkreis Neu-Ulm	Buch	4.000	1993	Belebungsanlage mit Schlammstab	x				89290	Buch	WWA Donauwörth	
UDIS-DON-K0229	ZV HOLZHEIM-STEINHEIM SITZ NEU-ULM	Landkreis Neu-Ulm	Neu-Ulm	3.150	1990	Belebungsanlage mit Schlammstab	x		x		89231	Neu-Ulm	WWA Donauwörth	
UDIS-DON-K0230	PFAFFENHOFEN/ROTH OT BEUREN	Landkreis Neu-Ulm	Pfaffenhofen/Roth	1.400	1991	Abwasserteichanlage (nach St. d. T.)	x	x			89284	Pfaffenhofen/Roth	WWA Donauwörth	
UDIS-DON-K0231	ROGGENBURG-BIBERACH	Landkreis Neu-Ulm	Roggenburg	3.100	1992	Belebungsanlage mit Schlammstab	x				89297	Roggenburg	WWA Donauwörth	
UDIS-DON-K0232	ELCHINGEN	Landkreis Neu-Ulm	Elchingen	22.000	1987	Belebungsanlage mit getrennter Schlammstab	x		x		89297	Roggenburg	WWA Donauwörth	
UDIS-DON-K0233	ZV OBERES ROTHAL SITZ UNTERROTH	Landkreis Neu-Ulm	Unterroth	2.500	1991	Belebungsanlage mit Schlammstab	x	x			89299	Unterroth	WWA Donauwörth	
UDIS-DON-K0234	WEISSENHORN OT OBERHAUSEN	Landkreis Neu-Ulm	Weissenhorn	2.400	1993	Belebungsanlage mit Schlammstab	x	x			89264	Weissenhorn	WWA Donauwörth	
UDIS-DON-K0235	WEISSENHORN	Landkreis Neu-Ulm	Weissenhorn	20.000	1995	Belebungsanlage mit getrennter Schlammstab	x		x	x	89264	Weissenhorn	WWA Donauwörth	
UDIS-DON-K0237	BUCH OT RENNERTSHOFEN	Landkreis Neu-Ulm	Buch	1.050	2006	Belebungsanlage mit Schlammstab	x	x			89290	Buch	WWA Donauwörth	
UDIS-HO-K0002	AV Saale	Kreisfreie Stadt Hof	Hof	290.000	1994	Belebungsanlage mit getrennter Schlammstab	x		x	x	95015	Hof	WWA Hof	
UDIS-HO-K0024	Köditz Ot Schlegel	Landkreis Hof	Köditz	290	1977	Abwasserteichanlage (nach St. d. T.)	x	x			95189	Köditz	WWA Hof	
UDIS-HO-K0025	Schwarzenbach/Wald Ot Bernstein	Landkreis Hof	Schwarzenbach/Wald	800	1993	Belebungsanlage mit Schlammstab	x				95131	Schwarzenbach/Wald	WWA Hof	
UDIS-HO-K0027	Stammbach	Landkreis Hof	Stammbach	8.000	1981	Belebungsanlage mit getrennter Schlammstab	x	x			95236	Stammbach	WWA Hof	
UDIS-HO-K0028	Feilitzsch Ot Unterhartmannsreuth	Landkreis Hof	Feilitzsch	2.500	1987	Abwasserteichanlage (nach St. d. T.)	x	x			95183	Feilitzsch	WWA Hof	
UDIS-HO-K0031	Berg Ot Schnarckenreuth	Landkreis Hof	Berg (OFr.)	250	1978	Abwasserteichanlage (nach St. d. T.)	x				95180	Berg (OFr.)	WWA Hof	
UDIS-HO-K0032	Lichtenberg	Landkreis Hof	Lichtenberg	4.000	1968	Belebungsanlage mit getrennter Schlammstab	x	x			95192	Lichtenberg	WWA Hof	
UDIS-HO-K0034	Schwarzenbach/Wald Ot Meierhof	Landkreis Hof	Schwarzenbach/Wald	400	1962	Ab								

Betrieb-ID	Name Betrieb	Standort LKR	Standort Gemeinde	Ausbaugröße in EW	Bau-/Umbaujahr	Anlagentyp	Reinigungsstufen				Name Betreiber	PLZ	Ort	Zuständigkeit WWA
							Mechanische Reinigung	Biologische Reinigung	Stickstoffelimination	Phosphorelimination				
UDIS-HO-K0115	Betzenstein OT Weidensees	Landkreis Bayreuth	Betzenstein	500	1975	Abwasserteichanlage (nach St. d. T.)	x	x			Stadt Betzenstein	91282	Betzenstein	WWA Hof
UDIS-HO-K0116	Seybothenreuth	Landkreis Bayreuth	Seybothenreuth	600	1980	Belebungsanlage mit Schlammstab.	x	x			Gemeinde Seybothenreuth	95466	Weidenberg	WWA Hof
UDIS-HO-K0117	Gefrees	Landkreis Bayreuth	Gefrees	7.000	1974	Belebungsanlage mit Schlammstab.	x	x			Stadt Gefrees	95482	Gefrees	WWA Hof
UDIS-HO-K0119	Pregbitz OT Engelmannsreuth	Landkreis Bayreuth	Pregbitz	700	1974	Belebungsanlage mit Schlammstab.	x	x			Gemeinde Pregbitz	95473	Cregußen	WWA Hof
UDIS-HO-K0120	Pegnitz OT Bronn	Landkreis Bayreuth	Pegnitz	1.600	1977	Belebungsanlage mit Schlammstab.	x	x			Stadt Pegnitz	91257	Pegnitz	WWA Hof
UDIS-HO-K0121	Creußen OT Lindenhardt	Landkreis Bayreuth	Creußen	900	1977	Tropfkörperanlage	x	x			Stadt Creußen	95473	Creußen	WWA Hof
UDIS-HO-K0122	Gefrees OT Lützenreuth	Landkreis Bayreuth	Gefrees	150	1979	Abwasserteichanlage (nach St. d. T.)	x	x			Stadt Gefrees	95482	Gefrees	WWA Hof
UDIS-HO-K0123	Warmensteinach OT Grassemann	Landkreis Bayreuth	Warmensteinach	175	1978	Rotationsstauchkörperanlage	x	x			Kommunalunternehmen Abwasserbeseitigung Warmensteinach	95485	Warmensteinach	WWA Hof
UDIS-HO-K0126	ZV Truppachtal Sitz Mistelgau	Landkreis Bayreuth	Mistelgau	6.300	1980	Belebungsanlage mit getrennter Schlammstab.	x	x	x		Abwasserzweckverband Truppachtal	95490	Mistelgau	WWA Hof
UDIS-HO-K0127	Pegnitz OT Neuhof	Landkreis Bayreuth	Pegnitz	100	1986	Abwasserteichanlage (nach St. d. T.)	x	x			Stadt Pegnitz	91257	Pegnitz	WWA Hof
UDIS-HO-K0128	Goldkronach	Landkreis Bayreuth	Goldkronach	4.300	1988	Belebungsanlage mit Schlammstab.	x	x	x		Stadt Goldkronach	95497	Goldkronach	WWA Hof
UDIS-HO-K0130	Speichersdorf	Landkreis Bayreuth	Speichersdorf	4.900	1988	Belebungsanlage mit Schlammstab.	x	x			Gemeinde Speichersdorf	95469	Speichersdorf	WWA Hof
UDIS-HO-K0131	Ahorntal	Landkreis Bayreuth	Ahorntal	4.000	1989	Belebungsanlage mit getrennter Schlammstab.	x	x	x		Gemeinde Ahorntal	95491	Ahorntal	WWA Hof
UDIS-HO-K0132	Weidenberg OT Döhlau	Landkreis Bayreuth	Weidenberg	270	1989	Belebungsanlage mit Schlammstab.	x	x			Markt Weidenberg	95466	Weidenberg	WWA Hof
UDIS-HO-K0133	Betzenstein Flech	Landkreis Bayreuth	Flech	8.000	1990	Belebungsanlage mit Schlammstab.	x	x	x		Verwaltungsgemeinschaft Betzenstein	91282	Betzenstein	WWA Hof
UDIS-HO-K0135	Weidenberg OT Neunkirchen/Main	Landkreis Bayreuth	Weidenberg	1.200	1992	Rotationsstauchkörperanlage	x	x			Gemeinde Weidenberg	95466	Weidenberg	WWA Hof
UDIS-HO-K0136	Bad Berneck OT Heinersreuth	Landkreis Bayreuth	Bad Berneck/Ficht.	80	1995	Belebungsanlage mit Schlammstab.	x	x			Stadt Bad Berneck	95460	Bad Berneck/Ficht.	WWA Hof
UDIS-HO-K0137	Weidenberg OT Untersteinach	Landkreis Bayreuth	Weidenberg	1.100	1997	Belebungsanlage mit Schlammstab.	x	x			Gemeinde Weidenberg	95466	Weidenberg	WWA Hof
UDIS-HO-K0138	Kirchenpingarten	Landkreis Bayreuth	Kirchenpingarten	1.500	1995	Belebungsanlage mit Schlammstab.	x	x			Gemeinde Kirchenpingarten	95466	Weidenberg	WWA Hof
UDIS-HO-K0141	Stadtsteinach	Landkreis Kulmbach	Stadtsteinach	7.500	1983	Belebungsanlage mit getrennter Schlammstab.	x	x			Stadtwerke Stadtsteinach	95346	Stadtsteinach	WWA Hof
UDIS-HO-K0142	Neuenmarkt	Landkreis Kulmbach	Neuenmarkt	3.000	1976	Belebungsanlage mit getrennter Schlammstab.	x	x	x		Gemeinde Neuenmarkt	95339	Neuenmarkt	WWA Hof
UDIS-HO-K0143	Grafengehaig OT Walbergruen	Landkreis Kulmbach	Grafengehaig	300	1997	Belebungsanlage mit Schlammstab.	x	x			Markt Grafengehaig in VG Marktkeugast	95352	Marktkeugast	WWA Hof
UDIS-HO-K0145	Presseck	Landkreis Kulmbach	Presseck	1.500	1996	Belebungsanlage mit Schlammstab.	x	x			Markt Presseck	95335	Presseck	WWA Hof
UDIS-HO-K0149	Kasendorf OT Lopp	Landkreis Kulmbach	Kasendorf	250	1998	Abwasserteichanlage (nach St. d. T.)	x	x			Markt Kasendorf	95359	Kasendorf	WWA Hof
UDIS-HO-K0150	Marktkeugast	Landkreis Kulmbach	Marktkeugast	7.500	1977	Belebungsanlage mit getrennter Schlammstab.	x	x	x		Markt Marktkeugast	95352	Marktkeugast	WWA Hof
UDIS-HO-K0153	Grafengehaig OT Weidmes	Landkreis Kulmbach	Grafengehaig	1.600	1986	Abwasserteichanlage (nach St. d. T.)	x	x			Markt Grafengehaig in VG Marktkeugast	95352	Marktkeugast	WWA Hof
UDIS-HO-K0154	Presseck OT Wartenfels	Landkreis Kulmbach	Presseck	1.500	1989	Belebungsanlage mit Schlammstab.	x	x			Markt Presseck	95335	Presseck	WWA Hof
UDIS-HO-K0155	Wonsees	Landkreis Kulmbach	Wonsees	1.300	1993	Belebungsanlage mit Schlammstab.	x	x			Markt Wonsees in VG Kasendorf	95349	Kasendorf	WWA Hof
UDIS-HO-K0157	Himmelkron	Landkreis Kulmbach	Himmelkron	11.000	1993	Belebungsanlage mit Schlammstab.	x	x	x		Gemeinde Himmelkron	95502	Himmelkron	WWA Hof
UDIS-HO-K0159	Neuenmarkt OT See	Landkreis Kulmbach	Neuenmarkt	150	1995	Abwasserteichanlage (nach St. d. T.)	x	x			Gemeinde Neuenmarkt	95339	Neuenmarkt	WWA Hof
UDIS-HO-K0160	Marktkeugast OT Neuensorg	Landkreis Kulmbach	Marktkeugast	400	1967	Belebungsanlage mit getrennter Schlammstab.	x	x			Markt Marktkeugast	95352	Marktkeugast	WWA Hof
UDIS-HO-K0161	Grafengehaig	Landkreis Kulmbach	Grafengehaig	1.300	1969	Belebungsanlage mit Schlammstab.	x	x			Markt Grafengehaig/ VG Marktkeugast	95352	Marktkeugast	WWA Hof
UDIS-HO-K0162	ZV Rotmaital Neudrossenfeld	Landkreis Kulmbach	Neudrossenfeld	9.000	1983	Belebungsanlage mit getrennter Schlammstab.	x	x	x		ZV ROTMAITAL SITZ NEUDROSSENFELD	95512	Neudrossenfeld	WWA Hof
UDIS-HO-K0163	Rugendorf OT Losau	Landkreis Kulmbach	Rugendorf	300	1971	Abwasserteichanlage (nach St. d. T.)	x	x			Gemeinde Rugendorf über VG	95346	Stadtsteinach	WWA Hof
UDIS-HO-K0165	Rugendorf	Landkreis Kulmbach	Rugendorf	800	1973	Abwasserteichanlage (nach St. d. T.)	x	x			Gemeinde Rugendorf über VG	95346	Stadtsteinach	WWA Hof
UDIS-HO-K0166	Stadtsteinach OT Triebenreuth	Landkreis Kulmbach	Stadtsteinach	100	1974	Abwasserteichanlage (nach St. d. T.)	x	x			Stadtwerke Stadtsteinach	95346	Stadtsteinach	WWA Hof
UDIS-HO-K0168	Stadtsteinach Salem International	Landkreis Kulmbach	Stadtsteinach	200	1961	Rotationsstauchkörperanlage	x	x			Salem International gemeinnützige GmbH	95346	Stadtsteinach	WWA Hof
UDIS-HO-K0169	Marktkeugast OT Steinbach	Landkreis Kulmbach	Marktkeugast	150	1995	Abwasserteichanlage (nach St. d. T.)	x	x			Markt Marktkeugast	95352	Marktkeugast	WWA Hof
UDIS-HO-K0170	Harsdorf	Landkreis Kulmbach	Harsdorf	4.000	1976	Tropfkörperanlage	x	x			Gemeinde Harsdorf in VG Trebgast	95367	Trebgast	WWA Hof
UDIS-HO-K0171	Neudrossenfeld OT Schwingen	Landkreis Kulmbach	Neudrossenfeld	150	1988	Abwasserteichanlage (nach St. d. T.)	x	x			Gemeinde Neudrossenfeld	95512	Neudrossenfeld	WWA Hof
UDIS-HO-K0172	Presseck OT Heinersreuth	Landkreis Kulmbach	Presseck	300	1977	Tropfkörperanlage	x	x			Markt Presseck	95335	Presseck	WWA Hof
UDIS-HO-K0174	Kasendorf OT Azendorf	Landkreis Kulmbach	Kasendorf	250	1988	Rotationsstauchkörperanlage	x	x			Markt Kasendorf	95359	Kasendorf	WWA Hof
UDIS-HO-K0177	Kulmbach OT Grafendobrach	Landkreis Kulmbach	Kulmbach	300	1985	Abwasserteichanlage (nach St. d. T.)	x	x			Stadtwerke Kulmbach	95326	Kulmbach	WWA Hof
UDIS-HO-K0178	Grafengehaig OT Horbach	Landkreis Kulmbach	Grafengehaig	90	1990	Abwasserteichanlage (nach St. d. T.)	x	x			Markt Grafengehaig in VG Marktkeugast	95352	Marktkeugast	WWA Hof
UDIS-HO-K0180	Kulmbach	Landkreis Kulmbach	Kulmbach	300.000	1993	Belebungsanlage mit getrennter Schlammstab.	x	x	x		Stadtwerke Kulmbach	95326	Kulmbach	WWA Hof
UDIS-HO-K0181	Marktschorgast	Landkreis Kulmbach	Marktschorgast	3.500	1993	Belebungsanlage mit Schlammstab.	x	x			Markt Marktschorgast	95509	Marktschorgast	WWA Hof
UDIS-HO-K0182	Grafengehaig OT Seifersreuth	Landkreis Kulmbach	Grafengehaig	1.200	1992	Belebungsanlage mit Schlammstab.	x	x			Abwasserbetriebe Seib	95509	Seib	WWA Hof
UDIS-HO-K0183	Neudrossenfeld OT Waidau	Landkreis Kulmbach	Neudrossenfeld	250	1997	Abwasserteichanlage (nach St. d. T.)	x	x			Markt Grafengehaig in VG Marktkeugast	95512	Neudrossenfeld	WWA Hof
UDIS-HO-K0184	Trebgast OT Lindau	Landkreis Kulmbach	Trebgast	250	1999	Abwasserteichanlage (nach St. d. T.)	x	x			Gemeinde Trebgast	95367	Trebgast	WWA Hof
UDIS-HO-K0185	Thurnau OTLochautal	Landkreis Kulmbach	Thurnau	800	1999	Belebungsanlage mit Schlammstab.	x	x			Markt Thurnau	95349	Thurnau	WWA Hof
UDIS-HO-K0186	Kulmbach OT Kirchleus	Landkreis Kulmbach	Kulmbach	300	2000	Belebungsanlage mit Schlammstab.	x	x			Stadtwerke Kulmbach	95326	Kulmbach	WWA Hof
UDIS-HO-K0187	Grafengehaig OT Schlockenau	Landkreis Kulmbach	Grafengehaig	55	2000	Abwasserteichanlage (nach St. d. T.)	x	x			Markt Grafengehaig in VG Marktkeugast	95352	Marktkeugast	WWA Hof
UDIS-HO-K0189	Thierstein	Landkreis Wunsiedel i. Fichtelgebirge	Thierstein	1.800	1995	Belebungsanlage mit Schlammstab.	x	x			Gemeinde Thierstein	95199	Thierstein	WWA Hof
UDIS-HO-K0190	Nagel	Landkreis Wunsiedel i. Fichtelgebirge	Nagel	3.400	1977	Tropfkörperanlage	x	x			Gemeinde Nagel	95697	Nagel	WWA Hof
UDIS-HO-K0191	Hohenberg a. d. Eger OT Neuhaus	Landkreis Wunsiedel i. Fichtelgebirge	Hohenberg a. d. Eger	500	1995	Abwasserteichanlage (nach St. d. T.)	x	x			Stadtwerke Hohenberg	95100	Selb	WWA Hof
UDIS-HO-K0192	Thierstein OT Schwarzzenhammer	Landkreis Wunsiedel i. Fichtelgebirge	Thierstein	500	1998	Belebungsanlage mit Schlammstab.	x	x			Gemeinde Thierstein	95199	Thierstein	WWA Hof
UDIS-HO-K0193	Selb OT Silberbach	Landkreis Wunsiedel i. Fichtelgebirge	Selb	850	1977	Tropfkörperanlage	x	x			Abwasserbetriebe Selb	95100	Selb	WWA Hof
UDIS-HO-K0194	Höchstädt i. Fichtelgebirge	Landkreis Wunsiedel i. Fichtelgebirge	Höchstädt/Fichtelgeb.	1.500	1995	Belebungsanlage mit Schlammstab.	x	x			Gemeinde Höchstädt in VG Thiersheim	95707	Thiersheim	WWA Hof
UDIS-HO-K0196	Arzberg	Landkreis Wunsiedel i. Fichtelgebirge	Arzberg	24.000	1977	Belebungsanlage mit getrennter Schlammstab.	x	x	x		Stadt Arzberg	95659	Arzberg	WWA Hof
UDIS-HO-K0201	Selb OT Heideleim	Landkreis Wunsiedel i. Fichtelgebirge	Selb	650	1995	Abwasserteichanlage (nach St. d. T.)	x	x			Abwasserbetriebe Selb	95100	Selb	WWA Hof
UDIS-HO-K0202	gKU Oberes Egertal OT Rösau	Landkreis Wunsiedel i. Fichtelgebirge	Rösau	16.000	1984	Belebungsanlage mit getrennter Schlammstab.	x	x	x		gKU Oberes Egertal	95163	Weißentadt	WWA Hof
UDIS-HO-K0203	Kirchenlamitz	Landkreis Wunsiedel i. Fichtelgebirge	Kirchenlamitz	5.000	1988	Belebungsanlage mit Schlammstab.	x	x			Stadt Kirchenlamitz	95158	Kirchenlamitz	WWA Hof
UDIS-HO-K0204	Marktkeuthen	Landkreis Wunsiedel i. Fichtelgebirge	Marktkeuthen	6.000	1990	Belebungsanlage mit Schlammstab.	x	x			Stadtwerke Marktkeuthen	95100	Selb	WWA Hof
UDIS-HO-K0205	Wunsiedel	Landkreis Wunsiedel i. Fichtelgebirge	Wunsiedel	35.000	1990	mehrstufige biologische Kläranlage	x	x	x		Stadt Wunsiedel	95632	Wunsiedel	WWA Hof
UDIS-HO-K0206	Selb	Landkreis Wunsiedel i. Fichtelgebirge	Selb	65.000	1995	Belebungsanlage mit getrennter Schlammstab.	x	x	x		Abwasserbetriebe Selb	95100	Selb	WWA Hof
UDIS-HO-K0207	Marktredwitz	Landkreis Wunsiedel i. Fichtelgebirge	Marktredwitz	60.000	1996	Belebungsanlage mit getrennter Schlammstab.	x	x	x		Kommunalunternehmen Abwasserbeseitigung Marktredwitz	95615	Marktredwitz	WWA Hof
UDIS-HO-K0208	Bindlach neu	Landkreis Bayreuth	Bindlach	14.000	2001	Belebungsanlage mit Schlammstab.	x	x	x		Gemeinde Bindlach	95463	Bindlach	WWA Hof
UDIS-HO-K0209	Kirchenlamitz OT Reicholdsgrün	Landkreis Wunsiedel i. Fichtelgebirge	Kirchenlamitz	130	2002	Belebungsanlage mit Schlammstab.	x	x			Stadt Kirchenlamitz	95158	Kirchenlamitz	WWA Hof
UDIS-HO-K0210	Pregbitz OT Altencreußen	Landkreis Bayreuth	Creußen	70	2000	Pflanzenkläranlage	x	x			Gemeinde Pregbitz	95473	Creußen	WWA Hof
UDIS-HO-K0211	Creußen OT Seidwitz	Landkreis Bayreuth	Creußen	990	2003	Belebungsanlage mit Schlammstab.	x	x			Stadt Creußen	95473	Creußen	WWA Hof
UDIS-HO-K0212	Waischenfeld OT Gösseldorf	Landkreis Bayreuth	Waischenfeld	80	1971	Abwasserteichanlage (Behelfsanlage)	x	x			Stadt Waischenfeld	91344	Waischenfeld	WWA Hof
UDIS-HO-K0213	Marktkeuthen OT Neues (Kleinleinter)	Landkreis Wunsiedel i. Fichtelgebirge	Marktkeuthen	60	2004	Belebungsanlage mit Schlammstab.	x	x			Stadtwerke Marktkeuthen	95100	Selb	WWA Hof
UDIS-HO-K0214	gKU Oberes Egertal OT Bibersbach	Landkreis Wunsiedel i. Fichtelgebirge	Rösau	80	2004	Abwasserteichanlage (nach St. d. T.)	x	x			gKU Oberes Egertal	95163	Weißentadt	WWA Hof
UDIS-HO-K0215	Wonsees OT Feulersdorf	Landkreis Kulmbach	Wonsees	80	2006	Abwasserteichanlage (nach St. d. T.)	x	x			Markt Wonsees	95359	Kasendorf	WWA Hof
UDIS-HO-K0216	Berg	Landkreis Hof	Berg (Ofr.)	3.400	2008	Belebungsanlage mit getrennter Schlammstab.	x	x			KU Berg	95180	Berg (Ofr.)	WWA Hof
UDIS-HO-K0217	Seybothenreuth OT Wallenbrunn	Landkreis Bayreuth	Seybothenreuth	52	2009	Belebungsanlage mit Schlammstab.	x	x			Gemeinde Seybothenreuth	95446	Weidenberg	WWA Hof
UDIS-IN-K0001	INGOLSTADT OT PETTENHOFEN	Kreisfreie Stadt Ingolstadt	Ingolstadt	700	1985	Abwasserteichanlage (nach St. d. T.)	x	x			Ingolstädter Kommunalbetriebe AöR	85057	Ingolstadt	WWA Ingolstadt
UDIS-IN-K0002	ZV ZENTRALKLÄRANLAGE INGOLSTADT	Kreisfreie Stadt Ingolstadt	Ingolstadt	275	1983	mehrstufige biologische Kläranlage	x	x	x		Kommunalunternehmen Zentralkläranlage Ingolstadt	85057	Ingolstadt	WWA Ingolstadt
UDIS-IN-K0004	PFÄFFENHOFEN/ILM	Landkreis Pfaffenhofen a. d. ILM	Pfaffenhofen/Ilm	54.000	1972	Belebungsanlage mit getrennter Schlammstab.	x	x	x		Stadt Pfaffenhofen	85282	Pfaffenhofen/Ilm	WWA Ingolstadt
UDIS-IN-K0005	SCHWEITENKIRCHEN OT HOLZHAUSEN	Landkreis Pfaffenhofen a. d. ILM	Schweitenkirchen	700	1994	Abwasserteichanlage (nach St. d. T.)	x	x			Gemeinde Schweitenkirchen	85301	Schweitenkirchen	WWA Ingolstadt
UDIS-IN-K0006	GEROLSBACH OT KLENAU	Landkreis Pfaffenhofen a. d. ILM	Gerolsbach	250	1976	Abwasserteichanlage (nach St. d. T.)	x	x			Kommunalunternehmen Gerolsbach	85302	Gerolsbach	WWA Ingolstadt
UDIS-IN-K0007	POERNBACH	Landkreis Pfaffenhofen a. d. ILM	Pörrnbach	4.999	1997	mehrstufige biologische Kläranlage	x	x	x		Gemeinde Pörrnbach VG Reichertshofen	85084	Reichertshofen	WWA Ingolstadt
UDIS-IN-K0008	SCHWEITENKIRCHEN	Landkreis Pfaffenhofen a. d. ILM	Schweitenkirchen	4.500	1996	Belebungsanlage mit Schlammstab.	x	x			Gemeinde Schweitenkirchen	85301	Schweitenkirchen	WWA Ingolstadt
UDIS-IN-K0009	REICHERTSHOFEN OT WINDEN	Landkreis Pfaffenhofen a. d. ILM	Reichertshofen	3.500	1977	Abwasserteichanlage (nach St. d. T.)	x	x			Markt Reichertshofen	85084	Reichertshofen	WWA Ingolstadt
UDIS-IN-K0010	VOHBURG/DONAU	Landkreis Pfaffenhofen a. d. ILM	Vohburg a. d. Donau	9.000	1997	Belebungsanlage mit Schlammstab.	x	x			Stadt Vohburg	85088	Vohburg a. d. Donau	WWA Ingolstadt
UDIS-IN-K0011	WOLNZACH	Landkreis Pfaffenhofen a. d. ILM	Wolnzach	10.200	1970	Belebungsanlage mit Schlammstab.	x	x	x		Markt Wolnzach	85283	Wolnzach	WWA Ingolstadt
UDIS-IN-K0012	SCHWEITENKIRCHEN OT AMPERTSHA													

Betrieb-ID	Name Betrieb	Standort LKR	Standort Gemeinde	Ausbaugröße in EW	Bau-/Umbaujahr	Anlagentyp	Reinigungsstufen				Name Betreiber	PLZ	Ort	Zuständigkeit WWA
							Mechanische Reinigung	Biologische Reinigung	Stickstoffelimination	Phosphorelimination				
UDIS-IN-K0056	DENKENDORF	Landkreis Eichstätt	Denkendorf	4.500	1968	Belebungsanlage mit Schlammstab.	x	x			Gemeinde Denkendorf	85095	Denkendorf	WWA Ingolstadt
UDIS-IN-K0057	POLLENFELD	Landkreis Eichstätt	Pollenfeld	2.800	1970	biologische Kläranlage im Parallelbetrieb	x	x			Gemeinde Pollenfeld VG Eichstätt	85072	Eichstätt	WWA Ingolstadt
UDIS-IN-K0058	EICHSTAETT	Landkreis Eichstätt	Eichstätt	30.000	1971	Belebungsanlage mit getrennter Schlammstab.	x	x	x	x	Stadtwerke Eichstätt	85072	Eichstätt	WWA Ingolstadt
UDIS-IN-K0061	BEILINGRIES	Landkreis Eichstätt	Beilingries	23.000	1978	Belebungsanlage mit getrennter Schlammstab.	x	x	x	x	Stadt Beilingries	92339	Beilingries	WWA Ingolstadt
UDIS-IN-K0062	WALTING	Landkreis Eichstätt	Walting	500	1986	Abwasserteichanlage (nach St. d. T.)	x	x			Gemeinde Walting VG Eichstätt	85072	Eichstätt	WWA Ingolstadt
UDIS-IN-K0064	KIPFENBERG OT ARNSBERG	Landkreis Eichstätt	Kipfenberg	1.100	1974	Belebungsanlage mit Schlammstab.	x	x			Markt Kipfenberg	85110	Kipfenberg	WWA Ingolstadt
UDIS-IN-K0065	DOLLNSTEIN OT BREITENFURT	Landkreis Eichstätt	Dollnstein	500	1986	Abwasserteichanlage (nach St. d. T.)	x	x			Markt Dollnstein	91795	Dollnstein	WWA Ingolstadt
UDIS-IN-K0066	SCHERNFELD OT SCHOENFELD	Landkreis Eichstätt	Schernfeld	500	1972	Rotationsstaukörperanlage	x	x			Gemeinde Schernfeld VG Eichstätt	85072	Eichstätt	WWA Ingolstadt
UDIS-IN-K0067	DOLLNSTEIN	Landkreis Eichstätt	Dollnstein	4.000	1974	Tropfkörperanlage	x	x			Markt Dollnstein	91795	Dollnstein	WWA Ingolstadt
UDIS-IN-K0069	WELLHEIM	Landkreis Eichstätt	Weiheim	4.500	1975	Belebungsanlage mit Schlammstab.	x	x		x	Markt Weiheim	91809	Weiheim	WWA Ingolstadt
UDIS-IN-K0070	NASSENFELS	Landkreis Eichstätt	Nassenfels	2.700	1974	Belebungsanlage mit Schlammstab.	x	x			Markt Nassenfels	85128	Nassenfels	WWA Ingolstadt
UDIS-IN-K0071	KINDING	Landkreis Eichstätt	Kinding	2.300	1974	Belebungsanlage mit Schlammstab.	x	x			Markt Kinding	85125	Kinding	WWA Ingolstadt
UDIS-IN-K0072	DENKENDORF OT GELBELSEE	Landkreis Eichstätt	Denkendorf	850	1975	Abwasserteichanlage (nach St. d. T.)	x	x			Gemeinde Denkendorf	85095	Denkendorf	WWA Ingolstadt
UDIS-IN-K0073	TITTING	Landkreis Eichstätt	Titting	4.000	1985	Belebungsanlage mit Schlammstab.	x	x		x	Markt Titting	85135	Titting	WWA Ingolstadt
UDIS-IN-K0075	BEILINGRIES OT IRFERSDORF	Landkreis Eichstätt	Beilingries	500	1999	Belebungsanlage mit Schlammstab.	x	x			Stadt Beilingries	92339	Beilingries	WWA Ingolstadt
UDIS-IN-K0076	WALTING OT FRIENZ	Landkreis Eichstätt	Walting	800	1977	Abwasserteichanlage (nach St. d. T.)	x	x			Gemeinde Walting VG Eichstätt	85072	Eichstätt	WWA Ingolstadt
UDIS-IN-K0080	ALTMANNSTEIN OT PONDORF	Landkreis Eichstätt	Altmannstein	800	1981	Abwasserteichanlage (nach St. d. T.)	x	x			Markt Altmannstein	93336	Altmannstein	WWA Ingolstadt
UDIS-IN-K0081	DOLLNSTEIN OT OBEREICHSTAETT	Landkreis Eichstätt	Dollnstein	990	1981	Abwasserteichanlage (nach St. d. T.)	x	x			Markt Dollnstein	91765	Dollnstein	WWA Ingolstadt
UDIS-IN-K0085	ALTMANNSTEIN OT TETTENWANG	Landkreis Eichstätt	Altmannstein	550	1987	Abwasserteichanlage (nach St. d. T.)	x	x			Markt Altmannstein	93336	Altmannstein	WWA Ingolstadt
UDIS-IN-K0089	DENKENDORF OT ZANDT	Landkreis Eichstätt	Denkendorf	3.000	1987	Abwasserteichanlage (nach St. d. T.)	x	x			Gemeinde Denkendorf	85095	Denkendorf	WWA Ingolstadt
UDIS-IN-K0090	EICHSTAETT OT BUCHENHUELL	Landkreis Eichstätt	Eichstätt	300	1988	Abwasserteichanlage (nach St. d. T.)	x	x			Stadtwerke Eichstätt	85072	Eichstätt	WWA Ingolstadt
UDIS-IN-K0092	ZV ANLAUTERTAL	Landkreis Eichstätt	Kinding	1.500	1990	Belebungsanlage mit Schlammstab.	x	x			ZV Anlautertal	85135	Titting	WWA Ingolstadt
UDIS-IN-K0093	ZV ALTMUEHL-JURA	Landkreis Eichstätt	Walting	1.500	1990	Abwasserteichanlage (nach St. d. T.)	x	x			ZV Altmühl Jura	85072	Eichstätt	WWA Ingolstadt
UDIS-IN-K0094	PFÖRRING	Landkreis Eichstätt	Pförring	8.000	1996	Belebungsanlage mit Schlammstab.	x	x	x		Verwaltungsgemeinschaft Pförring	85104	Pförring	WWA Ingolstadt
UDIS-IN-K0095	BRUNNEN	Landkreis Neuburg-Schrobenhausen	Brunn	1.500	1976	Tropfkörperanlage	x	x			Gemeinde Brunn, VG Schrobenhausen	86529	Schrobenhausen	WWA Ingolstadt
UDIS-IN-K0096	ARESING OT NIEDERDORF	Landkreis Neuburg-Schrobenhausen	Aresing	400	1981	Abwasserteichanlage (nach St. d. T.)	x	x			Gemeinde Aresing	86561	Schrobenhausen	WWA Ingolstadt
UDIS-IN-K0097	GACHENBACH	Landkreis Neuburg-Schrobenhausen	Gachenbach	3.000	1981	Tropfkörperanlage	x	x			Gemeinde Gachenbach, VG Schrobenhausen	86529	Schrobenhausen	WWA Ingolstadt
UDIS-IN-K0098	ARESING OT RETTENBACH	Landkreis Neuburg-Schrobenhausen	Aresing	400	1980	Abwasserteichanlage (nach St. d. T.)	x	x			Gemeinde Aresing	86561	Aresing	WWA Ingolstadt
UDIS-IN-K0099	EHEKIRCHEN OT DINKLSHAUSEN	Landkreis Neuburg-Schrobenhausen	Ehekirchen	200	1988	Abwasserteichanlage (nach St. d. T.)	x	x			Gemeinde Ehekirchen	86676	Ehekirchen	WWA Ingolstadt
UDIS-IN-K0100	SCHROBENHAUSEN	Landkreis Neuburg-Schrobenhausen	Schrobenhausen	55.500	1983	mehrstufige biologische Kläranlage	x	x	x	x	Stadt Schrobenhausen	86523	Schrobenhausen	WWA Ingolstadt
UDIS-IN-K0103	BERG IM GAU	Landkreis Neuburg-Schrobenhausen	Berg im Gau	2.000	2006	Abwasserteichanlage (nach St. d. T.)	x	x			Gemeinde Berg im Gau, VG Schrobenhausen	86529	Schrobenhausen	WWA Ingolstadt
UDIS-IN-K0104	WEICHERING	Landkreis Neuburg-Schrobenhausen	Weichering	2.800	1983	Belebungsanlage mit Schlammstab.	x	x			Gemeinde Weichering	86706	Weichering	WWA Ingolstadt
UDIS-IN-K0105	WALDHOFEN	Landkreis Neuburg-Schrobenhausen	Waldhofen	2.100	2006	Belebungsanlage mit Schlammstab.	x	x			Gemeinde Waldhofen, VG Schrobenhausen	86529	Schrobenhausen	WWA Ingolstadt
UDIS-IN-K0106	OBERHAUSEN OT UNTERHAUSEN	Landkreis Neuburg-Schrobenhausen	Oberhausen (Neuburg-Schr.)	750	1998	Abwasserteichanlage (nach St. d. T.)	x	x			Gemeinde Oberhausen	86697	Oberhausen (Neuburg-Schr.)	WWA Ingolstadt
UDIS-IN-K0107	LANGENMOSEN	Landkreis Neuburg-Schrobenhausen	Langenmosen	2.200	2007	Abwasserteichanlage (nach St. d. T.)	x	x			Gemeinde Langenmosen, VG Schrobenhausen	86529	Schrobenhausen	WWA Ingolstadt
UDIS-IN-K0108	NEUBURG/DONAU	Landkreis Neuburg-Schrobenhausen	Neuburg a. d. Donau, GKSt	67.500	1977	Belebungsanlage mit getrennter Schlammstab.	x	x	x	x	Stadt Neuburg	86622	Neuburg a. d. Donau, GKSt	WWA Ingolstadt
UDIS-IN-K0109	EHEKIRCHEN OT BUCH	Landkreis Neuburg-Schrobenhausen	Ehekirchen	125	1988	Abwasserteichanlage (nach St. d. T.)	x	x			Gemeinde Ehekirchen	86676	Ehekirchen	WWA Ingolstadt
UDIS-IN-K0110	BURGHEIM OT KUNDING	Landkreis Neuburg-Schrobenhausen	Burgheim	130	1991	Abwasserteichanlage (nach St. d. T.)	x	x			Markt Burgheim	86666	Burgheim	WWA Ingolstadt
UDIS-IN-K0111	BURGHEIM	Landkreis Neuburg-Schrobenhausen	Burgheim	4.900	1975	Belebungsanlage mit Schlammstab.	x	x			Markt Burgheim	86666	Burgheim	WWA Ingolstadt
UDIS-IN-K0112	EHEKIRCHEN OT HOLZKIRCHEN	Landkreis Neuburg-Schrobenhausen	Ehekirchen	60	1989	Abwasserteichanlage (nach St. d. T.)	x	x			Gemeinde Ehekirchen	86676	Ehekirchen	WWA Ingolstadt
UDIS-IN-K0113	EHEKIRCHEN	Landkreis Neuburg-Schrobenhausen	Ehekirchen	3.500	1975	Abwasserteichanlage (nach St. d. T.)	x	x			Gemeinde Ehekirchen	86676	Ehekirchen	WWA Ingolstadt
UDIS-IN-K0114	NEUBURG/DONAU OT MAXWEILER	Landkreis Neuburg-Schrobenhausen	Neuburg a. d. Donau, GKSt	150	1990	Abwasserteichanlage (nach St. d. T.)	x	x			Stadt Neuburg	86622	Neuburg a. d. Donau, GKSt	WWA Ingolstadt
UDIS-IN-K0115	KARLSKRON OT ASCHELSRIED	Landkreis Neuburg-Schrobenhausen	Karlskron	280	1991	Abwasserteichanlage (nach St. d. T.)	x	x			Gemeinde Karlskron	85123	Karlskron	WWA Ingolstadt
UDIS-IN-K0117	OBERHAUSEN OT SINNING	Landkreis Neuburg-Schrobenhausen	Oberhausen (Neuburg-Schr.)	750	1990	Abwasserteichanlage (nach St. d. T.)	x	x			Gemeinde Oberhausen	86697	Oberhausen (Neuburg-Schr.)	WWA Ingolstadt
UDIS-IN-K0118	BURGHEIM OT DEZENACKER	Landkreis Neuburg-Schrobenhausen	Burgheim	125	1990	Abwasserteichanlage (nach St. d. T.)	x	x			Markt Burgheim	86666	Burgheim	WWA Ingolstadt
UDIS-IN-K0119	WALDHOFEN OT WANGEN	Landkreis Neuburg-Schrobenhausen	Waldhofen	200	1994	Rotationsstaukörperanlage	x	x			Gemeinde Waldhofen, VG Schrobenhausen	86529	Schrobenhausen	WWA Ingolstadt
UDIS-IN-K0120	GACHENBACH OT HABERTSHAUSEN	Landkreis Neuburg-Schrobenhausen	Gachenbach	300	1984	Abwasserteichanlage (nach St. d. T.)	x	x			Gemeinde Gachenbach, VG Schrobenhausen	86523	Neuburg a. d. Donau, GKSt	WWA Ingolstadt
UDIS-IN-K0121	BERGHEIM OT UNTERSTALL	Landkreis Neuburg-Schrobenhausen	Bergheim	740	1996	Abwasserteichanlage (nach St. d. T.)	x	x			Gemeinde Bergheim, VG Neuburg a. d. Donau	86623	Neuburg a. d. Donau, GKSt	WWA Ingolstadt
UDIS-IN-K0122	RENNERTSHOFEN OT ERLBACH	Landkreis Neuburg-Schrobenhausen	Rennertshofen	100	1991	Abwasserteichanlage (nach St. d. T.)	x	x			Markt Rennertshofen	86643	Rennertshofen	WWA Ingolstadt
UDIS-IN-K0123	BERGHEIM OT ATTENFELD	Landkreis Neuburg-Schrobenhausen	Bergheim	200	1988	Abwasserteichanlage (nach St. d. T.)	x	x			Gemeinde Bergheim, VG Neuburg a. d. Donau	86623	Neuburg a. d. Donau, GKSt	WWA Ingolstadt
UDIS-IN-K0124	ROHRENFELS	Landkreis Neuburg-Schrobenhausen	Rohrenfels	1.500	1975	Abwasserteichanlage (nach St. d. T.)	x	x			Gemeinde Rohrenfels, VG Neuburg	86623	Neuburg a. d. Donau, GKSt	WWA Ingolstadt
UDIS-IN-K0125	BURGHEIM OT LAENGLUH	Landkreis Neuburg-Schrobenhausen	Burgheim	60	1985	Abwasserteichanlage (nach St. d. T.)	x	x			Markt Burgheim	86666	Burgheim	WWA Ingolstadt
UDIS-IN-K0126	EHEKIRCHEN OT WEIDFERN	Landkreis Neuburg-Schrobenhausen	Ehekirchen	400	1992	Abwasserteichanlage (nach St. d. T.)	x	x			Gemeinde Ehekirchen	86676	Ehekirchen	WWA Ingolstadt
UDIS-IN-K0127	WALDHOFEN OT GROEBERN	Landkreis Neuburg-Schrobenhausen	Waldhofen	170	1984	Abwasserteichanlage (nach St. d. T.)	x	x			Gemeinde Waldhofen	86529	Schrobenhausen	WWA Ingolstadt
UDIS-IN-K0128	EHEKIRCHEN OT SCHAINBACH	Landkreis Neuburg-Schrobenhausen	Ehekirchen	500	1995	Abwasserteichanlage (nach St. d. T.)	x	x			Gemeinde Ehekirchen	86676	Ehekirchen	WWA Ingolstadt
UDIS-IN-K0129	EHEKIRCHEN OT SEIBOLDSDORF	Landkreis Neuburg-Schrobenhausen	Ehekirchen	600	1995	Belebungsanlage mit getrennter Schlammstab.	x	x			Gemeinde Ehekirchen	86676	Ehekirchen	WWA Ingolstadt
UDIS-IN-K0130	RENNERTSHOFEN	Landkreis Neuburg-Schrobenhausen	Rennertshofen	4.999	1965	Tropfkörperanlage	x	x			Markt Rennertshofen	86643	Rennertshofen	WWA Ingolstadt
UDIS-IN-K0131	BRUNNEN OT NIEDERARNBACH	Landkreis Neuburg-Schrobenhausen	Brunn	400	1992	Abwasserteichanlage (nach St. d. T.)	x	x			Gemeinde Brunn, VG Schrobenhausen	86529	Schrobenhausen	WWA Ingolstadt
UDIS-IN-K0132	ARESING OT AUTENZELL	Landkreis Neuburg-Schrobenhausen	Aresing	600	1992	Abwasserteichanlage (nach St. d. T.)	x	x			Gemeinde Aresing	86561	Aresing	WWA Ingolstadt
UDIS-IN-K0133	BERGHEIM	Landkreis Neuburg-Schrobenhausen	Bergheim	2.000	1972	Abwasserteichanlage (nach St. d. T.)	x	x			Gemeinde Bergheim, VG Neuburg a. d. Donau	86623	Neuburg a. d. Donau, GKSt	WWA Ingolstadt
UDIS-IN-K0134	OBERHAUSEN	Landkreis Neuburg-Schrobenhausen	Oberhausen (Neuburg-Schr.)	3.000	1973	Belebungsanlage mit Schlammstab.	x	x			Gemeinde Oberhausen	86697	Oberhausen (Neuburg-Schr.)	WWA Ingolstadt
UDIS-IN-K0135	BURGHEIM OT LEIDLING	Landkreis Neuburg-Schrobenhausen	Burgheim	220	1990	Abwasserteichanlage (nach St. d. T.)	x	x			Markt Burgheim	86666	Burgheim	WWA Ingolstadt
UDIS-IN-K0136	EHEKIRCHEN OT BONSAL	Landkreis Neuburg-Schrobenhausen	Ehekirchen	180	1989	Abwasserteichanlage (nach St. d. T.)	x	x			Gemeinde Ehekirchen	86676	Ehekirchen	WWA Ingolstadt
UDIS-IN-K0137	EHEKIRCHEN OT HOLLENBACH	Landkreis Neuburg-Schrobenhausen	Ehekirchen	500	1984	Abwasserteichanlage (nach St. d. T.)	x	x			Gemeinde Ehekirchen	86676	Ehekirchen	WWA Ingolstadt
UDIS-IN-K0138	ROHRENFELS OT BALLERSDORF	Landkreis Neuburg-Schrobenhausen	Rohrenfels	200	1986	Abwasserteichanlage (nach St. d. T.)	x	x			Gemeinde Rohrenfels, VG Neuburg	86623	Neuburg a. d. Donau, GKSt	WWA Ingolstadt
UDIS-IN-K0139	BRUNNEN OT HOHENRIED	Landkreis Neuburg-Schrobenhausen	Brunn	600	1975	Abwasserteichanlage (nach St. d. T.)	x	x			Gemeinde Brunn, VG Schrobenhausen	86529	Schrobenhausen	WWA Ingolstadt
UDIS-IN-K0140	RENNERTSHOFEN OT BERTOLDSHEIM	Landkreis Neuburg-Schrobenhausen	Rennertshofen	900	1980	Abwasserteichanlage (nach St. d. T.)	x	x			Markt Rennertshofen	86643	Rennertshofen	WWA Ingolstadt
UDIS-IN-K0141	BURGHEIM OT STRASS	Landkreis Neuburg-Schrobenhausen	Burgheim	300	1984	Abwasserteichanlage (nach St. d. T.)	x	x			Markt Burgheim	86666	Burgheim	WWA Ingolstadt
UDIS-IN-K0142	RENNERTSHOFEN OT EMSKEIM	Landkreis Neuburg-Schrobenhausen	Rennertshofen	200	1973	Abwasserteichanlage (nach St. d. T.)	x	x			Markt Rennertshofen	86643	Rennertshofen	WWA Ingolstadt
UDIS-IN-K0143	RENNERTSHOFEN OT AMMERFELD	Landkreis Neuburg-Schrobenhausen	Rennertshofen	300	1975	Abwasserteichanlage (nach St. d. T.)	x	x			Markt Rennertshofen	86643	Rennertshofen	WWA Ingolstadt
UDIS-IN-K0144	KARLSKRON OT ADELSHAUSEN	Landkreis Neuburg-Schrobenhausen	Karlskron	650	1978	Abwasserteichanlage (nach St. d. T.)	x	x			Gemeinde Karlskron	85123	Karlskron	WWA Ingolstadt
UDIS-IN-K0146	NEUBURG/DONAU OT BERGEN	Landkreis Neuburg-Schrobenhausen	Neuburg a. d. Donau, GKSt	550	1980	Abwasserteichanlage (nach St. d. T.)	x	x			Stadt Neuburg	86622	Neuburg a. d. Donau, GKSt	WWA Ingolstadt
UDIS-IN-K0147	RENNERTSHOFEN OT RIEDENSHEIM	Landkreis Neuburg-Schrobenhausen	Rennertshofen	300	1986	Abwasserteichanlage (nach St. d. T.)	x	x			Markt Rennertshofen	86643	Rennertshofen	WWA Ingolstadt
UDIS-IN-K0148	RENNERTSHOFEN OT HUETTING	Landkreis Neuburg-Schrobenhausen	Rennertshofen	360	1986	Abwasserteichanlage (nach St. d. T.)	x	x			Markt Rennertshofen	86643	Rennertshofen	WWA Ingolstadt
UDIS-IN-K0149	BURGHEIM OT ILLDORF	Landkreis Neuburg-Schrobenhausen</												

Betrieb-ID	Name Betrieb	Standort LKR	Standort Gemeinde	Ausbaugröße in EW	Bau-/Umbaujahr	Anlagentyp	Reinigungsstufen				Name Betreiber	PLZ	Ort	Zuständigkeit WWA
							Mechanische Reinigung	Biologische Reinigung	Stickstoffelimination	Phosphorelimination				
UDIS-KC-K0042	HEILIGENSTADT / OT HERZOGENREUTH	Landkreis Bamberg	Heiligenstadt i. OFr., M	170	1999	Rotationstauchkörperanlage	x	x			HERZOGENREUTH	91372	Heiligenstadt i. OFr., M	WWA Kronach
UDIS-KC-K0044	HILTPOLTSTEIN	Landkreis Forchheim	Hiltpoltstein	999	1969	Belebungsanlage mit Schlammstab.	x	x			HILTPOLTSTEIN	91355	Hiltpoltstein	WWA Kronach
UDIS-KC-K0045	GOESSWEINSTEIN	Landkreis Forchheim	Goßweinstein	6.000	1972	Belebungsanlage mit getrennter Schlammstab.	x	x	x	x	GOESSWEINSTEIN	91327	Goßweinstein	WWA Kronach
UDIS-KC-K0046	Ebermannstadt OT Burggallenreuth	Landkreis Forchheim	Ebermannstadt	200	1988	Rotationstauchkörperanlage	x	x			Ebermannstadt OT Burggallenreuth	91320	Ebermannstadt	WWA Kronach
UDIS-KC-K0047	ZV HIRTENBACHGRUPPE	Landkreis Forchheim	Hausen (Forchheim)	10.000	1975	Belebungsanlage mit Schlammstab.	x	x	x	x	ZV HIRTENBACH-GRUPPE SITZ HAUSEN	91353	Hausen (Forchheim)	WWA Kronach
UDIS-KC-K0048	Ebermannstadt OT Buckenreuth	Landkreis Forchheim	Ebermannstadt	150	1971	Abwasserteichanlage (Behelfsanlage)	x	x			Ebermannstadt OT Buckenreuth	91320	Ebermannstadt	WWA Kronach
UDIS-KC-K0050	EBERMANNSTADT	Landkreis Forchheim	Ebermannstadt	40.000	1985	Belebungsanlage mit getrennter Schlammstab.	x	x	x	x	EBERMANNSTADT	91320	Ebermannstadt	WWA Kronach
UDIS-KC-K0051	ZV EGGOLSHEIM HALLERNDORF	Landkreis Forchheim	Egolsheim	15.000	1989	Belebungsanlage mit Schlammstab.	x	x	x	x	ZV EGGOLSHEIM-HALLERNDORF SITZ EGGOLSHEIM	91333	Egolsheim	WWA Kronach
UDIS-KC-K0052	ZV TRUBACHTAL SITZ EGLOFFSTEIN	Landkreis Forchheim	Egloffstein	7.400	1992	Belebungsanlage mit Schlammstab.	x	x	x	x	ZV TRUBACHTAL SITZ EGLOFFSTEIN	91349	Egloffstein	WWA Kronach
UDIS-KC-K0053	FORCHHEIM	Landkreis Forchheim	Forchheim	90.000	1994	Belebungsanlage mit getrennter Schlammstab.	x	x	x	x	Stadtwerke Forchheim, Kommunalunternehmen - Kläranlage	91301	Forchheim	WWA Kronach
UDIS-KC-K0054	ZV OBERE SCHWABACH	Landkreis Forchheim	Igensdorf	27.500	1999	Belebungsanlage mit getrennter Schlammstab.	x	x	x	x	ZV OBERE SCHWABACH	91338	Igensdorf	WWA Kronach
UDIS-KC-K0055	LEUTENBACH	Landkreis Forchheim	Leutenbach	2.600	2000	Abwasserteichanlage (nach St. d. T.)	x	x			LEUTENBACH	91359	Leutenbach	WWA Kronach
UDIS-KC-K0056	REDWITZ/RODACH	Landkreis Lichtenfels	Redwitz a. d. Rodach	15.000	1979	Belebungsanlage mit Schlammstab.	x	x	x	x	REDWITZ/RODACH	96257	Redwitz a. d. Rodach	WWA Kronach
UDIS-KC-K0058	WEISMAIN	Landkreis Lichtenfels	Weismain	20.000	1993	Belebungsanlage mit Schlammstab.	x	x	x	x	WEISMAIN	96260	Weismain	WWA Kronach
UDIS-KC-K0059	HOCHSTADT/MAIN	Landkreis Lichtenfels	Hochstadt a. Main	2.000	1963	Belebungsanlage mit Schlammstab.	x	x			HOCHSTADT/MAIN	96272	Hochstadt a. Main	WWA Kronach
UDIS-KC-K0060	LICHTENFELS OT EICHIG	Landkreis Lichtenfels	Lichtenfels	150	1995	Belebungsanlage mit getrennter Schlammstab.	x	x			LICHTENFELS OT EICHIG	96215	Lichtenfels	WWA Kronach
UDIS-KC-K0061	EBENSFELD	Landkreis Lichtenfels	Ebensfeld	9.950	1981	Belebungsanlage mit Schlammstab.	x	x	x	x	EBENSFELD	96250	Ebensfeld	WWA Kronach
UDIS-KC-K0062	BAD STAFFELSTEIN OT WIESEN	Landkreis Lichtenfels	Staffelstein	500	1981	Tropfkörperanlage	x	x			STAFFELSTEIN OT WIESEN	96231	Staffelstein	WWA Kronach
UDIS-KC-K0063	BURBKUNSTADT	Landkreis Lichtenfels	Burgkunstadt	20.000	1966	Belebungsanlage mit getrennter Schlammstab.	x	x	x	x	Abwasserwirtschaft Kunstadt	96264	Burgkunstadt	WWA Kronach
UDIS-KC-K0064	ZV MARKTZEULN-MICHELAU SITZ MICHELAU	Landkreis Lichtenfels	Michelau i. OFr.	13.500	1983	Belebungsanlage mit Schlammstab.	x	x	x	x	ZV MARKTZEULN-MICHELAU SITZ MICHELAU	96247	Michelau i. OFr.	WWA Kronach
UDIS-KC-K0065	LICHTENFELS OT KOETTEL	Landkreis Lichtenfels	Lichtenfels	150	1995	Belebungsanlage mit getrennter Schlammstab.	x	x			LICHTENFELS OT KOETTEL	96215	Lichtenfels	WWA Kronach
UDIS-KC-K0066	BAD STAFFELSTEIN OT REHAKLINIK LAUTERGRUND	Landkreis Lichtenfels	Staffelstein	610	1958	Tropfkörperanlage	x	x			STAFFELSTEIN OT REHAKLINIK LAUTERGRUND	96231	Staffelstein	WWA Kronach
UDIS-KC-K0067	ALTENKUNSTADT OT PFAFFENDORF	Landkreis Lichtenfels	Altenkunstadt	200	1973	Abwasserteichanlage (nach St. d. T.)	x	x			ALTENKUNSTADT OT PFAFFENDORF	96264	Altenkunstadt	WWA Kronach
UDIS-KC-K0068	ALTENKUNSTADT OT SPIESBERG	Landkreis Lichtenfels	Altenkunstadt	100	1973	Abwasserteichanlage (nach St. d. T.)	x	x			ALTENKUNSTADT OT SPIESBERG	96264	Altenkunstadt	WWA Kronach
UDIS-KC-K0069	ALTENKUNSTADT OT ZEUBLITZ	Landkreis Lichtenfels	Altenkunstadt	75	1973	Abwasserteichanlage (nach St. d. T.)	x	x			ALTENKUNSTADT OT ZEUBLITZ	96264	Altenkunstadt	WWA Kronach
UDIS-KC-K0070	BAD STAFFELSTEIN OT SCHWABTHAL	Landkreis Lichtenfels	Staffelstein	2.000	1975	Belebungsanlage mit Schlammstab.	x	x			STAFFELSTEIN OT SCHWABTHAL	96231	Staffelstein	WWA Kronach
UDIS-KC-K0071	LICHTENFELS OT KRAPPENROTH	Landkreis Lichtenfels	Lichtenfels	75	1985	Belebungsanlage mit getrennter Schlammstab.	x	x			LICHTENFELS OT KRAPPENROTH	96215	Lichtenfels	WWA Kronach
UDIS-KC-K0073	LICHTENFELS OT ROTHMANNSTHAL	Landkreis Lichtenfels	Lichtenfels	180	1995	Belebungsanlage mit getrennter Schlammstab.	x	x			LICHTENFELS OT ROTHMANNSTHAL	96215	Lichtenfels	WWA Kronach
UDIS-KC-K0074	BAD STAFFELSTEIN	Landkreis Lichtenfels	Staffelstein	26.000	1994	Belebungsanlage mit Schlammstab.	x	x	x	x	STAFFELSTEIN	96231	Staffelstein	WWA Kronach
UDIS-KC-K0075	LICHTENFELS	Landkreis Lichtenfels	Lichtenfels	40.000	1998	Belebungsanlage mit getrennter Schlammstab.	x	x	x	x	LICHTENFELS	96215	Lichtenfels	WWA Kronach
UDIS-KC-K0076	BURGWINDHEIM	Landkreis Bamberg	Burgwindheim	2.500	2001	Belebungsanlage mit getrennter Schlammstab.	x	x			Markt Burgwindheim	96154	Burgwindheim	WWA Kronach
UDIS-KC-K0077	WATTENDORF OT SCHNEEBERG	Landkreis Bamberg	Wattendorf	80	2001	mehrstufige biologische Kläranlage	x	x			Gemeinde Wattendorf	96196	Wattendorf	WWA Kronach
UDIS-KC-K0078	WATTENDORF OT GRÄFENHÄUSLING	Landkreis Bamberg	Wattendorf	250	2002	Pflanzenkläranlage	x	x			Wattendorf	96196	Wattendorf	WWA Kronach
UDIS-KC-K0079	EBRACH/OT NEUDORF	Landkreis Bamberg	Ebrach	120	2003	Abwasserteichanlage (nach St. d. T.)	x	x			Markt Ebrach	96157	Ebrach	WWA Kronach
UDIS-KC-K0081	HEILIGENSTADT / OT OBERNGRUB	Landkreis Bamberg	Heiligenstadt i. OFr., M	420	2003	Rotationstauchkörperanlage	x	x			Markt Heiligenstadt	91332	Heiligenstadt i. OFr., M	WWA Kronach
UDIS-KC-K0082	STADELHOFEN OT ROBDORF AM BERG	Landkreis Bamberg	Stadelhofen	70	2003	Pflanzenkläranlage	x	x			Markt Stadelhofen VG Steinfeld	96187	Stadelhofen	WWA Kronach
UDIS-KC-K0083	Coburg	Kreisfreie Stadt Coburg	Coburg	150.000	1998	Belebungsanlage mit getrennter Schlammstab.	x	x	x	x	Kommunalunternehmen Coburger Entsorgungs- und Baubetrieb AöR	96450	Coburg	WWA Kronach
UDIS-KC-K0085	Großgarnstadt	Landkreis Coburg	Ebersdorf b. Coburg	1.400	1976	Tropfkörperanlage	x	x			Gemeinde Ebersdorf	96237	Ebersdorf b. Coburg	WWA Kronach
UDIS-KC-K0086	Weitramsdorf	Landkreis Coburg	Weitramsdorf	8.000	1980	Belebungsanlage mit Schlammstab.	x	x	x	x	Gemeinde Weitramsdorf	96479	Weitramsdorf	WWA Kronach
UDIS-KC-K0087	Ebersdorf	Landkreis Coburg	Ebersdorf b. Coburg	9.500	1987	Belebungsanlage mit getrennter Schlammstab.	x	x	x	x	Gemeinde Ebersdorf	96237	Ebersdorf b. Coburg	WWA Kronach
UDIS-KC-K0089	Rottenbach	Landkreis Coburg	Lautertal	250	1989	Abwasserteichanlage (nach St. d. T.)	x	x			Gemeinde Lautertal	96486	Lautertal	WWA Kronach
UDIS-KC-K0091	Sesslach OT Krumbach	Landkreis Coburg	Seßlach	100	1990	Abwasserteichanlage (nach St. d. T.)	x	x			Stadt Seßlach	96145	Seßlach	WWA Kronach
UDIS-KC-K0092	Wohlhach	Landkreis Coburg	Ahorn	860	1975	Tropfkörperanlage	x	x			Gemeindeverwaltung Ahorn	96482	Ahorn	WWA Kronach
UDIS-KC-K0093	Sonnefeld	Landkreis Coburg	Sonnefeld	7.000	1990	Belebungsanlage mit Schlammstab.	x	x	x	x	Gemeinde Sonnefeld	96242	Sonnefeld	WWA Kronach
UDIS-KC-K0094	Meeder	Landkreis Coburg	Meeder	5.000	1976	Tropfkörperanlage	x	x			Gemeinde Meeder	96484	Meeder	WWA Kronach
UDIS-KC-K0095	Seßlach	Landkreis Coburg	Seßlach	4.990	1986	Tropfkörperanlage	x	x			Stadt Seßlach	96145	Seßlach	WWA Kronach
UDIS-KC-K0096	Großweilburg	Landkreis Coburg	Meeder	1.800	1989	Belebungsanlage mit Schlammstab.	x	x			Gemeinde Meeder	96484	Meeder	WWA Kronach
UDIS-KC-K0097	Gauerstadt	Landkreis Coburg	Rodach b. Coburg	990	1994	Belebungsanlage mit Schlammstab.	x	x			Stadt Bad Rodach	96476	Rodach b. Coburg	WWA Kronach
UDIS-KC-K0098	Weidhausen	Landkreis Coburg	Weidhausen b. Coburg	6.000	1995	Belebungsanlage mit Schlammstab.	x	x	x	x	Gemeinde Weidhausen	96279	Weidhausen b. Coburg	WWA Kronach
UDIS-KC-K0099	Itzgrund	Landkreis Coburg	Itzgrund	11.000	1998	biologische Kläranlage im Parallelbetrieb	x	x			Abwasserverband Itzgrund	96274	Itzgrund	WWA Kronach
UDIS-KC-K0100	Mittlerer Itzgrund	Landkreis Coburg	Grub a. Forst	20.000	1994	biologische Kläranlage im Parallelbetrieb	x	x	x	x	ZV Abwasserbeseitigung Mittlerer Itzgrund	96271	Grub a. Forst	WWA Kronach
UDIS-KC-K0101	Neustadt/Cbg.	Landkreis Coburg	Neustadt b. Coburg, GKSt	30.000	1998	Belebungsanlage mit getrennter Schlammstab.	x	x	x	x	Stadt Neustadt/Coburg	96465	Neustadt b. Coburg, GKSt	WWA Kronach
UDIS-KC-K0102	Rödental	Landkreis Coburg	Rödental	35.000	1998	Belebungsanlage mit getrennter Schlammstab.	x	x	x	x	Stadtwerke Rödental	96472	Rödental	WWA Kronach
UDIS-KC-K0103	Bad Rodach	Landkreis Coburg	Rodach b. Coburg	12.000	2000	Belebungsanlage mit Schlammstab.	x	x	x	x	Stadt Bad Rodach	96476	Rodach b. Coburg	WWA Kronach
UDIS-KC-K0104	Kronach	Landkreis Kronach	Kronach	28.000	1974	Belebungsanlage mit getrennter Schlammstab.	x	x	x	x	Stadtwerke Kronach	96317	Kronach	WWA Kronach
UDIS-KC-K0105	Ludwigsstadt	Landkreis Kronach	Ludwigsstadt	12.000	1983	Belebungsanlage mit Schlammstab.	x	x	x	x	Stadt Ludwigsstadt	96337	Ludwigsstadt	WWA Kronach
UDIS-KC-K0106	Steinbach/Wald	Landkreis Kronach	Steinbach a. Wald	2.500	1980	mehrstufige biologische Kläranlage	x	x			Gemeinde Steinbach/Wald	96361	Steinbach a. Wald	WWA Kronach
UDIS-KC-K0107	Wallenfels	Landkreis Kronach	Wallenfels	8.750	1989	Belebungsanlage mit Schlammstab.	x	x	x	x	Stadt Wallenfels	96343	Wallenfels	WWA Kronach
UDIS-KC-K0108	Teuschnitz	Landkreis Kronach	Teuschnitz	600	1992	Belebungsanlage mit Schlammstab.	x	x			Stadt Teuschnitz	96358	Teuschnitz	WWA Kronach
UDIS-KC-K0110	Lahm	Landkreis Kronach	Wilhelmsthal	350	1985	Rotationstauchkörperanlage	x	x			Gemeinde Wilhelmsthal	96350	Wilhelmsthal	WWA Kronach
UDIS-KC-K0111	Kronach-Nord	Landkreis Kronach	Stockheim (OFr.)	10.000	1984	Belebungsanlage mit getrennter Schlammstab.	x	x	x	x	Abwasserverband Kronach-Nord	96342	Stockheim (OFr.)	WWA Kronach
UDIS-KC-K0112	Tschirn	Landkreis Kronach	Tschirn	950	1987	Tropfkörperanlage	x	x			Verwaltungsgemeinschaft Teuschnitz	96358	Teuschnitz	WWA Kronach
UDIS-KC-K0113	Gifting	Landkreis Kronach	Wilhelmsthal	300	1995	Belebungsanlage mit Schlammstab.	x	x			Gemeinde Wilhelmsthal	96350	Wilhelmsthal	WWA Kronach
UDIS-KC-K0114	Buchbach	Landkreis Kronach	Steinbach a. Wald	1.200	1974	Belebungsanlage mit Schlammstab.	x	x			Gemeinde Steinbach/Wald	96361	Steinbach a. Wald	WWA Kronach
UDIS-KC-K0116	Steinwiesen	Landkreis Kronach	Steinwiesen	9.000	1978	Belebungsanlage mit Schlammstab.	x	x	x	x	Markt Steinwiesen	96349	Steinwiesen	WWA Kronach
UDIS-KC-K0117	Wilhelmsthal	Landkreis Kronach	Wilhelmsthal	3.800	1989	Belebungsanlage mit Schlammstab.	x	x	x	x	Gemeinde Wilhelmsthal	96350	Wilhelmsthal	WWA Kronach
UDIS-KC-K0118	Olmsitz-Rodachtal	Landkreis Kronach	Nordthalben	12.000	1980	Belebungsanlage mit getrennter Schlammstab.	x	x			Abwasserwerkverband Olmsitz-Rodachtal	95177	Geroldsdorf	WWA Kronach
UDIS-KC-K0119	Lauenstein	Landkreis Kronach	Ludwigsstadt	200	1972	Tropfkörperanlage	x	x			Stadt Ludwigsstadt	96337	Ludwigsstadt	WWA Kronach
UDIS-KC-K0120	Steinachtal	Landkreis Kronach	Mitwitz	13.000	1972	Belebungsanlage mit Schlammstab.	x	x	x	x	Abwasserverband Steinachtal	96268	Mitwitz	WWA Kronach
UDIS-KC-K0121	Kronach-Süd	Landkreis Kronach	Küps	25.000	1980	Belebungsanlage mit getrennter Schlammstab.	x	x	x	x	Abwasserverband Kronach-Süd	96328	Küps	WWA Kronach
UDIS-KC-K0122	Neufang	Landkreis Kronach	Steinwiesen	2.000	2002	Belebungsanlage mit Schlammstab.	x	x			Markt Steinwiesen	96349	Steinwiesen	WWA Kronach
UDIS-KC-K0123	Teuschnitz	Landkreis Kronach	Teuschnitz	2.500	1987	Belebungsanlage mit Schlammstab.	x	x			Stadt Teuschnitz	96358	Teuschnitz	WWA Kronach
UDIS-KC-K0124	Hirschfeld	Landkreis Kronach	Steinbach a. Wald	4.400	1986	Belebungsanlage mit Schlammstab.	x	x			Gemeinde Steinbach/Wald	96361	Steinbach a. Wald	WWA Kronach
UDIS-KC-K0125	Reichenbach	Landkreis Kronach	Reichenbach (OFr.)	1.100	1985	Belebungsanlage mit Schlammstab.	x	x	x	x	Verwaltungsgemeinschaft Teuschnitz	96358	Teuschnitz	WWA Kronach
UDIS-KC-K0126	Pressig	Landkreis Kronach	Pressig	13.000	1991	Belebungsanlage mit Schlammstab.	x	x	x	x	Markt Pressig	96332	Pressig	WWA Kronach
UDIS-KC-K0127	Schauberg	Landkreis Kronach	Tettau	400	1990	Abwasserteichanlage (nach St. d. T.)	x	x			Markt Tettau	96355	Tettau	WWA Kronach
UDIS-KC-K0129	Tettau	Landkreis Kronach	Tettau	4.500	1994	Belebungsanlage mit Schlammstab.	x	x	x	x	Markt Tettau	96355	Tettau	WWA Kronach
UDIS-KC-K0130	Marktrodach	Landkreis Kronach	Marktrodach	13.000	1993	Belebungsanlage mit Schlammstab.	x	x			Markt Rodach	96381	Marktrodach	WWA Kronach
UDIS-KC-K0131	Effeltr	Landkreis Kronach	Wilhelmsthal	380	1998	Belebungsanlage mit Schlammstab.	x	x			Gemeinde Wilhelmsthal	96350	Wilhelmsthal	WWA Kronach
UDIS-KC-K0133	HEILIGENSTADT / TEUCHATZ	Landkreis Bamberg	Heiligenstadt i. OFr., M	240	2006	Belebungsanlage mit Schlammstab.	x	x			Markt Heiligenstadt	96145	Heiligenstadt i. OFr., M	WWA Kronach
UDIS-KC-K0134	Oberellrod	Landkreis Coburg	Seßlach	560	2002	Abwasserteichanlage (nach St. d. T.)	x	x			Stadt Seßlach	96145	Seßlach	WWA Kronach
UDIS-KC-K0135	STADELHOFEN OT PFAFFENDORF	Landkreis Bamberg	Stadelhofen	125	2007	Pflanzenkläranlage	x	x			Gemeinde Stadelhofen	96187	Stadelhofen	WWA Kronach
UDIS-KC-K0136	STADELHOFEN OT WOLKENDORF	Landkreis Bamberg	Stadelhofen	125	2011	Pflanzenkläranlage	x	x			Gemeinde Stadelhofen	96187	Stadelhofen	WWA Kronach
UDIS-KE-K0001	KAUFBEUREN	Kreisfreie Stadt Kaufbeuren	Kaufbeuren	80.000	1990	mehrstufige biologische Kläranlage	x	x	x	x	Stadt Kaufbeuren	87477	Kaufbeuren	WWA Kempten
UDIS-KE-K0002	SULZBERUNN / Klinik Römerhaus	Landkreis Oberallgäu	Sulzberg	80	2000	Belebungsanlage mit Schlammstab.	x	x			Fachklinik Römerhaus	87477	Sulzberg	WWA Kempten
UDIS-KE-K0003	KEMPTENER HÜTTE DAV	Landkreis Oberallgäu	Oberstdorf	200	1991	Rotationstauchkörperanlage	x	x			DEUTSCHER ALPENVEREIN SEKTION KEMPTEN	87435	Kempten (Allgäu)	WWA Kempten
UDIS-KE-K0004	OBERSTAUFEN OT STEIBIS-FALKENHÜTTE	Landkreis Oberallgäu	Oberstaufen	1										

Betrieb-ID	Name Betrieb	Standort LKR	Standort Gemeinde	Ausbaugröße in EW	Bau-/Umbaujahr	Anlagentyp	Reinigungsstufen				Name Betreiber	PLZ	Ort	Zuständigkeit WWA
							Mechanische Reinigung	Biologische Reinigung	Stickstoffelimination	Phosphorelimination				
UDIS-KE-K0060	UNTRASRIED	Landkreis Ostallgäu	Untrasried	1.600	1989	Belebungsanlage mit Schlammstab.	x	x			Gemeinde Untrasried	87496	Untrasried	WWA Kempten
UDIS-KE-K0061	LENGENWANG	Landkreis Ostallgäu	Langenwang	1.300	1986	Abwasserteichanlage (nach St. d. T.)	x	x			Gemeinde Langenwang	87663	Langenwang	WWA Kempten
UDIS-KE-K0062	ZV GENNACH-KIRCHWEIHALT S. WESTENDORF	Landkreis Ostallgäu	Westendorf (Ostallgäu)	8.000	1989	Belebungsanlage mit Schlammstab.	x	x	x	x	Abwasserverband Gennach-Kirchweihalt	87679	Westendorf (Ostallgäu)	WWA Kempten
UDIS-KE-K0063	HALBLECH	Landkreis Ostallgäu	Halblech	7.500	1989	Abwasserteichanlage (nach St. d. T.)	x	x			Gemeinde Halblech	87642	Halblech	WWA Kempten
UDIS-KE-K0064	ZV ATRANG-RUDERATSHOFEN SITZ RUDERATSH.	Landkreis Ostallgäu	Ruderatshofen	6.000	1992	Belebungsanlage mit Schlammstab.	x	x	x		Abwasserverband Aitrang-Ruderatshofen	87674	Ruderatshofen	WWA Kempten
UDIS-KE-K0065	ZV WERTACH OST SITZ GERMARINGEN	Landkreis Ostallgäu	Germaringen	13.000	2002	Belebungsanlage mit Schlammstab.	x	x	x	x	Abwasserverband Wertach-Ost	87656	Germaringen	WWA Kempten
UDIS-KE-K0066	FRIESENRIED	Landkreis Ostallgäu	Friesenried	1.700	1991	Rotationsstauchkörperanlage	x	x			Gemeinde Friesenried	87654	Friesenried	WWA Kempten
UDIS-KE-K0067	BIDINGEN	Landkreis Ostallgäu	Bidingen	2.000	1994	Belebungsanlage mit Schlammstab.	x	x			Gemeinde Bidingen	87651	Bidingen	WWA Kempten
UDIS-KE-K0068	BIESSENHOFEN	Landkreis Ostallgäu	Biessenhofen	7.000	1990	Abwasserteichanlage (nach St. d. T.)	x	x			Gemeinde Biessenhofen	87640	Biessenhofen	WWA Kempten
UDIS-KE-K0069	UNTERTHINGAU	Landkreis Ostallgäu	Unterthingau	4.300	1994	Belebungsanlage mit Schlammstab.	x	x	x	x	Markt Unterthingau	87647	Unterthingau	WWA Kempten
UDIS-KE-K0070	RUECKHOLZ	Landkreis Ostallgäu	Rückholz	1.500	1995	Belebungsanlage mit Schlammstab.	x	x			Gemeinde Rückholz	87494	Rückholz	WWA Kempten
UDIS-KE-K0071	STOETEN AM AUERBERG	Landkreis Ostallgäu	Stöten a. Auerberg	1.750	1994	Abwasserteichanlage (nach St. d. T.)	x	x			Gemeinde Stöten a. Auerberg	87675	Stöten a. Auerberg	WWA Kempten
UDIS-KE-K0072	LAMERDINGEN	Landkreis Ostallgäu	Lamerdingen	2.800	1996	Rotationsstauchkörperanlage	x	x			Gemeinde Lamerdingen	86862	Lamerdingen	WWA Kempten
UDIS-KE-K0074	ZV OBERE LEIBLACH S.HEIMENKIRCH	Landkreis Lindau(Bodensee)	Hergatz	34.375	1980	Belebungsanlage mit getrennter Schlammstab.	x	x	x	x	Abwasserverband Obere Leiblach	88176	Heimenkirch	WWA Kempten
UDIS-KE-K0075	SIGMARZELL OT NIEDERSTAUFEIN	Landkreis Lindau(Bodensee)	Sigmarzell	875	1986	Rotationsstauchkörperanlage	x	x			Gemeinde Sigmarzell	88138	Sigmarzell	WWA Kempten
UDIS-KE-K0076	GRÜENENBACH OT EBRTATSHOFEN	Landkreis Lindau(Bodensee)	Grünenbach	733	1994	Belebungsanlage mit getrennter Schlammstab.	x	x			Röthenbach (Allgäu)		Röthenbach (Allgäu)	WWA Kempten
UDIS-KE-K0077	SCHIEDEGG-FERIENDORF OSTKINBERG	Landkreis Lindau(Bodensee)	Schiedegg	322	1968	Rotationsstauchkörperanlage	x	x			Schiedegg		Schiedegg	WWA Kempten
UDIS-KE-K0078	GESTRATZ OT BROMERHOF ISNERBERG-KLINIK	Landkreis Lindau(Bodensee)	Gestratz	312	1996	Belebungsanlage mit getrennter Schlammstab.	x	x			Fachklinik Bromerhof GmbH	88260	Argenbühl	WWA Kempten
UDIS-KE-K0079	LINDAU/BODENSEE	Landkreis Lindau(Bodensee)	Lindau(Bodensee)	60.000	1996	mehrstufige biologische Kläranlage	x	x	x	x	Stadt Lindau	88131	Lindau(Bodensee)	WWA Kempten
UDIS-KE-K0080	STIEFENHOFEN OT WOLFSRIED-FERIENDORF	Landkreis Lindau(Bodensee)	Stiefenhofen	625	1963	Tropfkörperanlage	x	x			STIEFENHOFEN OT WOLFSRIED-FERIENDORF		Stiefenhofen	WWA Kempten
UDIS-KE-K0081	ZV ROTHACH S.LINDENBERG	Landkreis Lindau(Bodensee)	Weiler-Simmerberg	77.500	1984	Belebungsanlage mit getrennter Schlammstab.	x	x	x	x	Abwasserverband Rothach	88161	Lindenberg/Allgäu	WWA Kempten
UDIS-KE-K0083	STIEFENHOFEN	Landkreis Lindau(Bodensee)	Stiefenhofen	2.375	1987	Belebungsanlage mit getrennter Schlammstab.	x	x			Gemeinde Stiefenhofen	88167	Stiefenhofen	WWA Kempten
UDIS-KE-K0084	ROETHENBACH	Landkreis Lindau(Bodensee)	Röthenbach (Allgäu)	3.116	1990	Rotationsstauchkörperanlage	x	x	x	x	Gemeinde Röthenbach	88167	Röthenbach (Allgäu)	WWA Kempten
UDIS-KE-K0085	MAIERHÖFEN	Landkreis Lindau(Bodensee)	Maierhöfen	3.725	1992	Belebungsanlage mit Schlammstab.	x	x			Gemeinde Maierhöfen	88167	Maierhöfen	WWA Kempten
UDIS-KE-K0086	GESTRATZ	Landkreis Lindau(Bodensee)	Gestratz	1.125	1993	Gestratz	x	x			Verwaltungsgemeinschaft Röthenbach	88167	Röthenbach (Allgäu)	WWA Kempten
UDIS-KE-K0087	GRÜENENBACH	Landkreis Lindau(Bodensee)	Grünenbach	11.200	1993	Belebungsanlage mit Schlammstab.	x	x	x	x	VG Röhrenbach	88167	Röthenbach (Allgäu)	WWA Kempten
UDIS-KE-K0089	STIEFENHOFEN ERDBECKENANLAGE BALZHOFEN	Landkreis Lindau(Bodensee)	Stiefenhofen	2.212	1998	Abwasserteichanlage (nach St. d. T.)	x	x			Verwaltungsgemeinschaft Stiefenhofen	88176	Stiefenhofen	WWA Kempten
UDIS-KE-K0092	BAISWEIL	Landkreis Ostallgäu	Baisweil	1.600	2001	Rotationsstauchkörperanlage	x	x			VG Eggenthal	87653	Eggenthal	WWA Kempten
UDIS-KE-K0093	SEEG	Landkreis Ostallgäu	Seeg	4.500	2001	Belebungsanlage mit Schlammstab.	x	x	x	x	Gemeinde Seeg	87637	Seeg	WWA Kempten
UDIS-KE-K0094	RONSBERG	Landkreis Ostallgäu	Ronsberg	6.000	2001	Belebungsanlage mit Schlammstab.	x	x	x	x	Markt Ronsberg	87671	Ronsberg	WWA Kempten
UDIS-KE-K0095	UNTERTHINGAU OT RIED	Landkreis Ostallgäu	Unterthingau	120	2002	Tropfkörperanlage	x	x			Markt Unterthingau	87647	Unterthingau	WWA Kempten
UDIS-KE-K0096	HALBLECH KENZENGEBIET	Landkreis Ostallgäu	Halblech	120	2000	Abwasserteichanlage (nach St. d. T.)	x	x			Gemeinde Halblech	87642	Halblech	WWA Kempten
UDIS-KE-K0097	NESSSELWANG OT SCHNEIDBACH-NIEDERHOEFEN	Landkreis Ostallgäu	Nesselwang	300	2001	Pflanzenkläranlage	x	x			Naturnahe Abwasserbehandlungs GbRmbH / Herr Leumann	87484	Nesselwang	WWA Kempten
UDIS-KE-K0098	WEITNAU OT RECHTIS	Landkreis Oberallgäu	Weitnau	300	1996	Belebungsanlage mit getrennter Schlammstab.	x	x			Markt Weitnau	87480	Weitnau	WWA Kempten
UDIS-KE-K0099	RETTENBERG / WAGNERITZ	Landkreis Oberallgäu	Rettenberg	350	2001	Pflanzenkläranlage	x	x			Gemeinde Rettenberg	87549	Rettenberg	WWA Kempten
UDIS-KE-K0100	DURACH / BODELSBERG	Landkreis Oberallgäu	Durach	400	1997	Rotationsstauchkörperanlage	x	x			Gemeinde Durach	87471	Durach	WWA Kempten
UDIS-KE-K0101	GRASGEHREN SHV	Landkreis Oberallgäu	Obermaiselstein	2.650	1964	Belebungsanlage mit Schlammstab.	x	x			Schüttelverein Grasgehren	87638	Obermaiselstein	WWA Kempten
UDIS-KE-K0102	BUCHENBERG / WIRLINGS - GÖSERS	Landkreis Oberallgäu	Buchenberg	150	1995	Belebungsanlage mit Schlammstab.	x	x			Markt Buchenberg	87471	Buchenberg	WWA Kempten
UDIS-KE-K0103	RETTENBERG / KALCHENBACH	Landkreis Oberallgäu	Rettenberg	100	1998	Tropfkörperanlage	x	x			Dorfgemeinschaft Kalchenbach	87549	Rettenberg	WWA Kempten
UDIS-KE-K0104	FROHNSCHWENDEN e.V.	Landkreis Oberallgäu	Wildpoldsried	80	1994	Tropfkörperanlage	x	x			Abwasserverein Frohnschwenden	87499	Wildpoldsried	WWA Kempten
UDIS-KE-K0105	GUT GESTOR / BUNDESWEHR	Landkreis Oberallgäu	Oy-Mittelberg	130	1988	Abwasserteichanlage (nach St. d. T.)	x	x			Freistaat Bayern - Hochbauamt Kempten	87439	Kempten (Allgäu)	WWA Kempten
UDIS-KE-K0106	NESSSELWANG OT BAYERSTETTEN	Landkreis Ostallgäu	Nesselwang	140	2003	Pflanzenkläranlage	x	x			Markt Nesselwang	87484	Nesselwang	WWA Kempten
UDIS-KE-K0107	GOERISRIED	Landkreis Ostallgäu	Görsried	2.300	2003	Belebungsanlage mit Schlammstab.	x	x			Kommunalunternehmen Görsried	87657	Görsried	WWA Kempten
UDIS-KE-K0108	HERGENSWEILER OT OBERNUETZENBRUGG	Landkreis Lindau(Bodensee)	Hergensweiler	130	1999	Tropfkörperanlage	x	x			Abwasserseelschaft Oberrüthenbrugg-Degermoos GbR	88138	Hergensweiler	WWA Kempten
UDIS-KE-K0109	OBERSTAUFEIN ALPENGASTHOF HOERMOOS	Landkreis Oberallgäu	Oberstaufer	75	1997	Abwasserteichanlage (nach St. d. T.)	x	x			Arbeiterwohlfahrt Bezirksverband Niederrhein e.V.	45141	Essen	WWA Kempten
UDIS-KE-K0110	OBERSTAUFEIN OT STEIBIS-HOMBERGER HUTTE	Landkreis Oberallgäu	Oberstaufer	100	1997	Belebungsanlage mit Schlammstab.	x	x						WWA Kempten
UDIS-KE-K0111	IRSEE	Landkreis Ostallgäu	Irsee	2004	2004	Belebungsanlage mit Schlammstab.	x	x			Markt Irsee	87757	Kirchheim i. Schw.	WWA Kempten
UDIS-KE-K0112	MEMMINGEN	Landkreis Oberallgäu	Memmingen	230.000	1974	mehrstufige biologische Kläranlage	x	x	x	x	Stadt Memmingen	87751	Memmingen	WWA Kempten
UDIS-KE-K0114	KIRCHDORF-WUERTEMBERG	Landkreis Ostallgäu	Fellheim	3.000	1990	Belebungsanlage mit Schlammstab.	x	x			Gemeinde Kirchdorf	88457	Kirchdorf an der Iller	WWA Kempten
UDIS-KE-K0115	KAMMLACH OT UNTERKAMMLACH	Kreisfreie Stadt Memmingen	Kammlach	9.950	1999	Belebungsanlage mit Schlammstab.	x	x	x	x	Gemeinde Kammlach	87754	Kammlach	WWA Kempten
UDIS-KE-K0116	MINDELHEIM	Landkreis Unterallgäu	Mindelheim	47.000	1981	Belebungsanlage mit getrennter Schlammstab.	x	x	x	x	Stadt Mindelheim	87719	Mindelheim	WWA Kempten
UDIS-KE-K0118	PFaffenhausen OT EGGELHOFEN /SAALAECKER	Landkreis Unterallgäu	Pfaffenhausen	60	1998	Tropfkörperanlage	x	x			Markt Pfaffenhausen	87772	Pfaffenhausen	WWA Kempten
UDIS-KE-K0119	EPPISHAUSEN OT HASELBACH	Landkreis Unterallgäu	Eppishausen	800	1990	Rotationsstauchkörperanlage	x	x			Gemeinde Eppishausen	87745	Eppishausen	WWA Kempten
UDIS-KE-K0120	BABENHAUSEN	Landkreis Unterallgäu	Babenhausen	9.500	1964	Belebungsanlage mit Schlammstab.	x	x	x	x	Markt Babenhausen	87727	Babenhausen	WWA Kempten
UDIS-KE-K0122	UNTEREGG	Landkreis Unterallgäu	Unteregg	1.500	1997	Rotationsstauchkörperanlage	x	x			Gemeinde Unteregg	87782	Unteregg	WWA Kempten
UDIS-KE-K0123	OBERSCHÖNEGG	Landkreis Unterallgäu	Oberschöneck	19.500	1999	mehrstufige biologische Kläranlage	x	x	x	x	Gemeinde Oberschöneck	87770	Oberschöneck	WWA Kempten
UDIS-KE-K0124	KIRCHHEIM-SCHWABEN	Landkreis Unterallgäu	Kirchheim i. Schw.	4.000	1966	Belebungsanlage mit Schlammstab.	x	x	x	x	Kirchheim i. Schw.	87757	Kirchheim i. Schw.	WWA Kempten
UDIS-KE-K0125	WINTERRIEDEN	Landkreis Unterallgäu	Winterrieden	1.630	1993	Rotationsstauchkörperanlage	x	x			Gemeinde Winterrieden	87785	Winterrieden	WWA Kempten
UDIS-KE-K0126	PFaffenhausen	Landkreis Unterallgäu	Pfaffenhausen	4.350	2001	Belebungsanlage mit Schlammstab.	x	x	x	x	Markt Pfaffenhausen	87772	Pfaffenhausen	WWA Kempten
UDIS-KE-K0127	OBERRIEDEN	Landkreis Unterallgäu	Oberrieden	1.600	1994	Rotationsstauchkörperanlage	x	x			Gemeinde Oberrieden	87769	Oberrieden	WWA Kempten
UDIS-KE-K0128	TUSSENHAUSEN OT MATTSIES-FLUGHAFEN	Landkreis Unterallgäu	Tussenhausen	300	1975	Rotationsstauchkörperanlage	x	x			Grob Aircraft AG	86874	Tussenhausen	WWA Kempten
UDIS-KE-K0129	EPPISHAUSEN	Landkreis Unterallgäu	Eppishausen	1.800	1980	Abwasserteichanlage (nach St. d. T.)	x	x			Gemeinde Eppishausen	87745	Eppishausen	WWA Kempten
UDIS-KE-K0130	ZV OTTOBEUREN-HAWANGEN S.HAWANGEN	Landkreis Unterallgäu	Hawangen	25.000	1981	Tropfkörperanlage	x	x	x	x	Verwaltungsgemeinschaft Ottoberuren	87724	Ottobereuren	WWA Kempten
UDIS-KE-K0131	TÜRKHEIM-VG	Landkreis Unterallgäu	Türkheim	18.000	1987	mehrstufige biologische Kläranlage	x	x	x	x	Verwaltungsgemeinschaft Türkheim	86842	Türkheim	WWA Kempten
UDIS-KE-K0132	ILLERWINKEL-VG	Landkreis Unterallgäu	Lautrach	9.000	1989	Tropfkörperanlage	x	x			VG Illerwinkel	87764	Legau	WWA Kempten
UDIS-KE-K0133	SALGEN	Landkreis Unterallgäu	Salgen	1.750	1992	Abwasserteichanlage (nach St. d. T.)	x	x			Gemeinde Salgen	87775	Salgen	WWA Kempten
UDIS-KE-K0134	ETTRINGEN	Landkreis Unterallgäu	Ettringen	6.000	1992	Belebungsanlage mit Schlammstab.	x	x	x	x	Gemeinde Ettringen	86833	Ettringen	WWA Kempten
UDIS-KE-K0135	TUSSENHAUSEN	Landkreis Unterallgäu	Tussenhausen	4.500	1994	Belebungsanlage mit Schlammstab.	x	x			Markt Tussenhausen	86867	Tussenhausen	WWA Kempten
UDIS-KE-K0136	MARKT RETTENBACH	Landkreis Unterallgäu	Markt Rettenbach	4.000	1994	Belebungsanlage mit Schlammstab.	x	x	x	x	Markt Rettenbach	87733	Markt Rettenbach	WWA Kempten
UDIS-KE-K0137	MARKT WALD	Landkreis Unterallgäu	Markt Wald	3.000	1993	Belebungsanlage mit Schlammstab.	x	x	x	x	Markt Wald	86865	Markt Wald	WWA Kempten
UDIS-KE-K0138	ZV OBERES GUENZTAL SITZ ERKHEIM	Landkreis Unterallgäu	Erkheim	25.000	1994	Belebungsanlage mit Schlammstab.	x	x	x	x	Verwaltungsgemeinschaft Erkheim	87761	Erkheim	WWA Kempten
UDIS-KE-K0139	BAD WORISHOFEN	Landkreis Unterallgäu	Bad Wörishofen	43.000	1995	Belebungsanlage mit Schlammstab.	x	x	x	x	Stadt Bad Wörishofen	86825	Bad Wörishofen	WWA Kempten
UDIS-KE-K0140	KETTERSCHAUSEN	Landkreis Unterallgäu	Kettershausen	2.500	1999	Rotationsstauchkörperanlage	x	x			Gemeinde Kettershausen	86498	Kettershausen	WWA Kempten
UDIS-KE-K0141	FÖRDERVEREIN DEUTSCHE WALDJUGEND EV.	Landkreis Unterallgäu	Legau	150	1999	Pflanzenkläranlage	x	x			Förderverein der Deutschen Waldjugend Landesverband Bayern e. V.	87764	Legau	WWA Kempten
UDIS-KE-K0142	Pfaffenhausen OT Schönegg	Landkreis Unterallgäu	Pfaffenhausen	460	2001	Pflanzenkläranlage	x	x			Markt Pfaffenhausen	87772	Pfaffenhausen	WWA Kempten
UDIS-KE-K0143	BREITENBRUNN OT BAUMGAERTLE	Landkreis Unterallgäu	Breitenbrunn	150	2002	Abwasserteichanlage (nach St. d. T.)	x	x			Gemeinde Breitenbrunn	87739	Breitenbrunn	WWA Kempten

Betrieb-ID	Name Betrieb	Standort LKR	Standort Gemeinde	Ausbaugröße in EW	Bau-/Umbaujahr	Anlagentyp	Reinigungsstufen				Name Betreiber	PLZ	Ort	Zuständigkeit WWA
							Mechanische Reinigung	Biologische Reinigung	Stickstoffelimination	Phosphorelimination				
UDIS-KG-K0044	Fladungen OT Sands	Landkreis Rhön-Grabfeld	Fladungen	75	1994	Rotationstauchkörperanlage	x	x			Stadt Fladungen VGem Fladungen	97650	Fladungen	WWA Bad Kissingen
UDIS-KG-K0048	Sulzdorf a.d.L. OT Sternberg	Landkreis Rhön-Grabfeld	Sulzdorf/Lederhecke	170	1968	Abwasserteichanlage (Behelfsanlage)					Gemeinde Sulzdorf a.d.L. VGem Bad Königshofen	97631	Bad Königshofen/G.	WWA Bad Kissingen
UDIS-KG-K0049	Sulzfeld	Landkreis Rhön-Grabfeld	Sulzfeld	2.300	1976	Tropfkörperanlage	x	x			Gemeinde Sulzfeld VGem Bad Königshofen	97631	Bad Königshofen/G.	WWA Bad Kissingen
UDIS-KG-K0050	Sulzdorf a.d.L. OT Zimmerau	Landkreis Rhön-Grabfeld	Sulzdorf/Lederhecke	420	1976	Abwasserteichanlage (nach St. d. T.)	x	x			Gemeinde Sulzdorf a.d.L. VGem Bad Königshofen	97631	Bad Königshofen/G.	WWA Bad Kissingen
UDIS-KG-K0051	Herbstadt OT Breitensee	Landkreis Rhön-Grabfeld	Herbstadt	220	1991	Abwasserteichanlage (nach St. d. T.)	x	x			Gemeinde Herbstadt VGem Bad Königshofen	97631	Bad Königshofen/G.	WWA Bad Kissingen
UDIS-KG-K0052	Bischofsheim OT Wegfurt	Landkreis Rhön-Grabfeld	Bischofsheim/Rhön	760	1996	Belebungsanlage mit getrennter Schlammstab.	x	x			Stadt Bischofsheim a. d. Rhön	97653	Bischofsheim/Rhön	WWA Bad Kissingen
UDIS-KG-K0054	Herbstadt OT Ottemannshausen	Landkreis Rhön-Grabfeld	Herbstadt	200	1997	Abwasserteichanlage (nach St. d. T.)	x	x			Gemeinde Herbstadt VGem Bad Königshofen	97631	Bad Königshofen/G.	WWA Bad Kissingen
UDIS-KG-K0055	Trappstadt	Landkreis Rhön-Grabfeld	Trappstadt	1.400	1998	Tropfkörperanlage	x	x			Markt Trappstadt VGem Bad Königshofen	97631	Bad Königshofen/G.	WWA Bad Kissingen
UDIS-KG-K0056	Fladungen OT Weimarschmieden	Landkreis Rhön-Grabfeld	Fladungen	75	1994	Rotationstauchkörperanlage	x	x			Stadt Fladungen VGem Fladungen	97650	Fladungen	WWA Bad Kissingen
UDIS-KG-K0057	Melrichstadt OT Mühlfeld	Landkreis Rhön-Grabfeld	Melrichstadt	420	1987	Abwasserteichanlage (nach St. d. T.)	x	x			Stadt Melrichstadt VGem Melrichstadt	97638	Melrichstadt	WWA Bad Kissingen
UDIS-KG-K0058	Nordheim v.d. Rhön OT Neustädtes	Landkreis Rhön-Grabfeld	Nordheim v. d. Rhön	300	1996	Pflanzkläranlage	x	x			Gemeinde Nordheim v. d. Rhön VGem Fladungen	97650	Fladungen	WWA Bad Kissingen
UDIS-KG-K0059	Herbstadt	Landkreis Rhön-Grabfeld	Herbstadt	620	1975	Abwasserteichanlage (nach St. d. T.)	x	x			Gemeinde Herbstadt VGem Bad Königshofen	97631	Bad Königshofen/G.	WWA Bad Kissingen
UDIS-KG-K0060	Hollstadt OT Junkershausen	Landkreis Rhön-Grabfeld	Hollstadt	750	1995	Rotationstauchkörperanlage	x	x			Gemeinde Hollstadt VGem Heustreu	97618	Heustreu	WWA Bad Kissingen
UDIS-KG-K0061	Bad Königshofen OT Sambachshof	Landkreis Rhön-Grabfeld	Bad Königshofen/G.	200	1969	Belebungsanlage mit getrennter Schlammstab.	x	x			Stadt Bad Königshofen/Grabfeld	97631	Bad Königshofen/G.	WWA Bad Kissingen
UDIS-KG-K0062	Bad Königshofen OT Althausen	Landkreis Rhön-Grabfeld	Bad Königshofen/G.	324	1998	Pflanzkläranlage	x	x			Stadt Bad Königshofen/Grabfeld	97631	Bad Königshofen/G.	WWA Bad Kissingen
UDIS-KG-K0063	Melrichstadt OT Rößreth	Landkreis Rhön-Grabfeld	Melrichstadt	60	1974	Abwasserteichanlage (nach St. d. T.)	x	x			Stadt Melrichstadt VGem Melrichstadt	97638	Melrichstadt	WWA Bad Kissingen
UDIS-KG-K0068	Bischofsheim/Rhön	Landkreis Rhön-Grabfeld	Bischofsheim/Rhön	9.500	1998	Belebungsanlage mit getrennter Schlammstab.	x	x	x		Stadt Bischofsheim a. d. Rhön	97653	Bischofsheim/Rhön	WWA Bad Kissingen
UDIS-KG-K0069	Sulzdorf a.d. Lederhecke	Landkreis Rhön-Grabfeld	Sulzdorf/Lederhecke	800	1976	Abwasserteichanlage (nach St. d. T.)	x	x			Gemeinde Sulzdorf a. d. Lederhecke VGem Bad Königshofen	97631	Bad Königshofen/G.	WWA Bad Kissingen
UDIS-KG-K0070	Sulzdorf a.d.L. OT Schwanhausen	Landkreis Rhön-Grabfeld	Sulzdorf/Lederhecke	50	1977	Abwasserteichanlage (nach St. d. T.)	x	x			Gemeinde Sulzdorf a.d.L. VGem Bad Königshofen	97631	Bad Königshofen/G.	WWA Bad Kissingen
UDIS-KG-K0071	Melrichstadt OT Eußenhausen	Landkreis Rhön-Grabfeld	Melrichstadt	550	1998	Rotationstauchkörperanlage	x	x			Stadt Melrichstadt VGem Melrichstadt	97638	Melrichstadt	WWA Bad Kissingen
UDIS-KG-K0072	Herdungen	Landkreis Rhön-Grabfeld	Herdungen	850	1999	Abwasserteichanlage (nach St. d. T.)	x	x			Gemeinde Herdungen VGem Melrichstadt	97638	Melrichstadt	WWA Bad Kissingen
UDIS-KG-K0073	Herdungen OT Rappershausen	Landkreis Rhön-Grabfeld	Herdungen	300	1976	Abwasserteichanlage (nach St. d. T.)	x	x			Gemeinde Herdungen VGem Melrichstadt	97638	Melrichstadt	WWA Bad Kissingen
UDIS-KG-K0075	Schönau a.d. Brend	Landkreis Rhön-Grabfeld	Schönau a. d. Brend	1.600	1985	Abwasserteichanlage (nach St. d. T.)	x	x			Gemeinde Schönau a.d. Brend VGem Bad Neustadt	97616	Bad Neustadt/Saale	WWA Bad Kissingen
UDIS-KG-K0076	Sulzdorf a.d.L. OT Serrfeld	Landkreis Rhön-Grabfeld	Sulzdorf/Lederhecke	320	1981	Abwasserteichanlage (nach St. d. T.)	x	x			Gemeinde Sulzdorf a.d.L. VGem Bad Königshofen	97631	Bad Königshofen/G.	WWA Bad Kissingen
UDIS-KG-K0077	ZV Saale-Lauer Sitz Hohenroth	Landkreis Rhön-Grabfeld	Hohenroth	40.000	1982	Belebungsanlage mit getrennter Schlammstab.	x		x	x	Abwasserverband Saale-Lauer	97618	Hohenroth	WWA Bad Kissingen
UDIS-KG-K0078	ZV Elster OT Oberelbach	Landkreis Rhön-Grabfeld	Bassem	10.000	1987	Tropfkörperanlage	x	x			ZV Markt Oberelbach	97656	Oberelbach	WWA Bad Kissingen
UDIS-KG-K0079	Sandberg	Landkreis Rhön-Grabfeld	Sandberg	3.200	1999	Belebungsanlage mit Schlammstab.	x	x	x		Gemeinde Sandberg	97656	Sandberg	WWA Bad Kissingen
UDIS-KG-K0080	Bad Königshofen	Landkreis Rhön-Grabfeld	Bad Königshofen/G.	15.000	1993	Belebungsanlage mit Schlammstab.	x	x			Stadt Bad Königshofen/Grabfeld	97631	Bad Königshofen/G.	WWA Bad Kissingen
UDIS-KG-K0081	ZV Mellichstädter Gruppe S. Mellichstadt	Landkreis Rhön-Grabfeld	Mellichstadt	24.000	1998	Belebungsanlage mit Schlammstab.	x	x	x	x	ZV Mellichstädter Gruppe VGem Mellichstadt	97638	Mellichstadt	WWA Bad Kissingen
UDIS-KG-K0082	Sandberg OT Schmalwasser	Landkreis Rhön-Grabfeld	Sandberg	620	1996	Belebungsanlage mit getrennter Schlammstab.	x	x			Gemeinde Sandberg	97656	Sandberg	WWA Bad Kissingen
UDIS-KG-K0083	ZV Obere Streu Sitz Fladungen	Landkreis Rhön-Grabfeld	Nordheim v. d. Rhön	9.000	1998	Abwasserteichanlage (nach St. d. T.)	x	x	x	x	ZV Obere Streu VGem Fladungen	97650	Fladungen	WWA Bad Kissingen
UDIS-KG-K0084	Höchheim	Landkreis Rhön-Grabfeld	Höchheim	1.900	2000	Belebungsanlage mit Schlammstab.	x	x			Gemeinde Höchheim VGem Bad Königshofen	97631	Bad Königshofen/G.	WWA Bad Kissingen
UDIS-KG-K0085	Bergheinfeld	Landkreis Rhön-Grabfeld	Bergheinfeld	17.000	1978	Belebungsanlage mit getrennter Schlammstab.	x	x	x	x	Gemeinde Bergheinfeld	97493	Bergheinfeld	WWA Bad Kissingen
UDIS-KG-K0086	Waigolshausen OT Hergolshausen	Landkreis Rhön-Grabfeld	Waigolshausen	750	1980	Abwasserteichanlage (nach St. d. T.)	x	x			Gemeinde Waigolshausen	97534	Waigolshausen	WWA Bad Kissingen
UDIS-KG-K0087	Schonungen OT Löffelsterz	Landkreis Schweinfurt	Schonungen	330	1973	Abwasserteichanlage (nach St. d. T.)	x	x			Gemeinde Schonungen	97453	Schonungen	WWA Bad Kissingen
UDIS-KG-K0088	Wasserlosen OT Kaisten	Landkreis Schweinfurt	Wasserlosen	950	1990	Abwasserteichanlage (nach St. d. T.)	x	x			Gemeinde Wasserlosen	97535	Wasserlosen	WWA Bad Kissingen
UDIS-KG-K0089	Wasserlosen OT Bebersdorf	Landkreis Schweinfurt	Wasserlosen	610	1979	Abwasserteichanlage (nach St. d. T.)	x	x			Gemeinde Wasserlosen VGem Gerolzhofen	97447	Gerolzhofen	WWA Bad Kissingen
UDIS-KG-K0090	Wasserlosen OT Greßthal	Landkreis Schweinfurt	Wasserlosen	930	1977	Abwasserteichanlage (nach St. d. T.)	x	x			Gemeinde Wasserlosen Sitz Greßthal	97535	Wasserlosen	WWA Bad Kissingen
UDIS-KG-K0091	Kolitzheim OT Zellitzheim	Landkreis Schweinfurt	Kolitzheim	1.000	1986	Abwasserteichanlage (nach St. d. T.)	x	x			Gemeinde Kolitzheim	97509	Kolitzheim	WWA Bad Kissingen
UDIS-KG-K0092	Oberschwarzach OT Schönaich	Landkreis Schweinfurt	Oberschwarzach	160	1979	Abwasserteichanlage (nach St. d. T.)	x	x			Markt Oberschwarzach VGem Gerolzhofen	97447	Gerolzhofen	WWA Bad Kissingen
UDIS-KG-K0094	Waigolshausen	Landkreis Schweinfurt	Waigolshausen	2.500	1968	Belebungsanlage mit Schlammstab.	x	x			Gemeinde Waigolshausen	97534	Waigolshausen	WWA Bad Kissingen
UDIS-KG-K0095	Oberschwarzach	Landkreis Schweinfurt	Oberschwarzach	1.200	1993	Belebungsanlage mit Schlammstab.	x	x			Markt Oberschwarzach VGem Gerolzhofen	97447	Gerolzhofen	WWA Bad Kissingen
UDIS-KG-K0096	Kolitzheim	Landkreis Schweinfurt	Kolitzheim	950	1990	Abwasserteichanlage (nach St. d. T.)	x	x			Gemeinde Kolitzheim	97509	Kolitzheim	WWA Bad Kissingen
UDIS-KG-K0097	Schwanfeld	Landkreis Schweinfurt	Schwanfeld	3.000	1972	Belebungsanlage mit Schlammstab.	x	x	x		Gemeinde Schwanfeld	97523	Schwanfeld	WWA Bad Kissingen
UDIS-KG-K0098	Schonungen OT Marktsteinach	Landkreis Schweinfurt	Schonungen	2.000	1972	Tropfkörperanlage	x	x			Gemeinde Schonungen	97453	Schonungen	WWA Bad Kissingen
UDIS-KG-K0099	Werneck	Landkreis Schweinfurt	Werneck	18.000	1984	Tropfkörperanlage	x	x	x	x	Markt Werneck	97440	Werneck	WWA Bad Kissingen
UDIS-KG-K0100	Gerolzhofen	Landkreis Schweinfurt	Gerolzhofen	14.000	1999	Belebungsanlage mit getrennter Schlammstab.	x	x	x	x	Gemeinde Frankenwinheim VGem Gerolzhofen	97447	Gerolzhofen	WWA Bad Kissingen
UDIS-KG-K0101	ZV Obere Unkenbach S. Gerolzhofen	Landkreis Schweinfurt	Sulzheim	500	1974	Abwasserteichanlage (nach St. d. T.)	x	x			ZV Obere Unkenbach VGem Gerolzhofen	97447	Gerolzhofen	WWA Bad Kissingen
UDIS-KG-K0103	Grettsdorf OT Dürfeld	Landkreis Schweinfurt	Grettsdorf	970	1976	Abwasserteichanlage (nach St. d. T.)	x	x			Gemeinde Grettsdorf	97508	Grettsdorf	WWA Bad Kissingen
UDIS-KG-K0105	Wasserlosen	Landkreis Schweinfurt	Wasserlosen	1.100	1980	Abwasserteichanlage (nach St. d. T.)	x	x			Gemeinde Wasserlosen	97535	Wasserlosen	WWA Bad Kissingen
UDIS-KG-K0106	ZV Stammheimer Gruppe Sitz Kolitzheim	Landkreis Schweinfurt	Kolitzheim	4.800	1980	Abwasserteichanlage (nach St. d. T.)	x	x			ZV Stammheimer Gruppe Gemeinde Kolitzheim	97509	Kolitzheim	WWA Bad Kissingen
UDIS-KG-K0107	Kolitzheim OT Unterspiesheim	Landkreis Schweinfurt	Kolitzheim	2.500	1980	Abwasserteichanlage (nach St. d. T.)	x	x			Gemeinde Kolitzheim	97509	Kolitzheim	WWA Bad Kissingen
UDIS-KG-K0109	Michelau/Steigerwald	Landkreis Schweinfurt	Michelau i. Steigerwald	1.500	1975	Tropfkörperanlage	x	x			Gemeinde Michelau/Steigerwald VGem Gerolzhofen	97447	Gerolzhofen	WWA Bad Kissingen
UDIS-KG-K0110	Grettsdorf	Landkreis Schweinfurt	Grettsdorf	2.500	1976	Abwasserteichanlage (nach St. d. T.)	x	x			Gemeinde Grettsdorf	97508	Grettsdorf	WWA Bad Kissingen
UDIS-KG-K0111	Oberschwarzach OT Siegendorf	Landkreis Schweinfurt	Oberschwarzach	140	1975	Abwasserteichanlage (nach St. d. T.)	x	x			Markt Oberschwarzach VGem Gerolzhofen	97447	Gerolzhofen	WWA Bad Kissingen
UDIS-KG-K0112	Donnersdorf	Landkreis Schweinfurt	Donnersdorf	3.500	1985	Belebungsanlage mit Schlammstab.	x	x			Gemeinde Donnersdorf VGem Gerolzhofen	97447	Gerolzhofen	WWA Bad Kissingen
UDIS-KG-K0113	Frankenwinheim OT Brunnstadt	Landkreis Schweinfurt	Frankenwinheim	450	1976	Abwasserteichanlage (nach St. d. T.)	x	x			Gemeinde Frankenwinheim VGem Gerolzhofen	97447	Gerolzhofen	WWA Bad Kissingen
UDIS-KG-K0114	Sulzheim OT Mönchstockheim	Landkreis Schweinfurt	Sulzheim	500	1987	Abwasserteichanlage (nach St. d. T.)	x	x			Gemeinde Sulzheim VGem Gerolzhofen	97447	Gerolzhofen	WWA Bad Kissingen
UDIS-KG-K0115	Oberschwarzach OT Wiebelsberg	Landkreis Schweinfurt	Oberschwarzach	420	1975	Abwasserteichanlage (nach St. d. T.)	x	x			Markt Oberschwarzach VGem Gerolzhofen	97447	Gerolzhofen	WWA Bad Kissingen
UDIS-KG-K0116	Oberschwarzach OT Düttingsfeld	Landkreis Schweinfurt	Oberschwarzach	450	1976	Abwasserteichanlage (nach St. d. T.)	x	x			Markt Oberschwarzach VGem Gerolzhofen	97447	Gerolzhofen	WWA Bad Kissingen
UDIS-KG-K0117	Kolitzheim OT Herlheim	Landkreis Schweinfurt	Kolitzheim	500	1976	Abwasserteichanlage (nach St. d. T.)	x	x			Gemeinde Kolitzheim	97509	Kolitzheim	WWA Bad Kissingen
UDIS-KG-K0118	Schonungen OT Reichmannshausen	Landkreis Schweinfurt	Schonungen	870	1976	Abwasserteichanlage (nach St. d. T.)	x	x			Gemeinde Schonungen	97453	Schonungen	WWA Bad Kissingen
UDIS-KG-K0119	Schonungen OT Waldsachsen	Landkreis Schweinfurt	Schonungen	330	1977	Abwasserteichanlage (nach St. d. T.)	x	x			Gemeinde Schonungen	97453	Schonungen	WWA Bad Kissingen
UDIS-KG-K0120	Lülsfeld OT Schalfeld	Landkreis Schweinfurt	Lülsfeld	450	1980	Abwasserteichanlage (nach St. d. T.)	x	x			Gemeinde Lülsfeld VGem Gerolzhofen	97447	Gerolzhofen	WWA Bad Kissingen
UDIS-KG-K0121	Sulzheim	Landkreis Schweinfurt	Sulzheim	1.700	1988	Abwasserteichanlage (nach St. d. T.)	x	x			Gemeinde Sulzheim VGem Gerolzhofen	97447	Gerolzhofen	WWA Bad Kissingen
UDIS-KG-K0122	Wasserlosen OT Burghausen	Landkreis Schweinfurt	Wasserlosen	980	1987	Abwasserteichanlage (nach St. d. T.)	x	x			Gemeinde Wasserlosen	97535	Wasserlosen	WWA Bad Kissingen
UDIS-KG-K0123	ZV Unterer Unkenbach Sitz Schwebheim	Landkreis Schweinfurt	Röllheim	9.000	1991	Belebungsanlage mit Schlammstab.	x	x	x	x	ZV Unterer Unkenbach Gemeinde Schwebheim	97525	Schwebheim	WWA Bad Kissingen
UDIS-KG-K0124	ZV Obere Werntalmgemeinden S. Poppenhausen	Landkreis Schweinfurt	Geldersheim	50.000	1964	Belebungsanlage mit Schlammstab.	x	x	x	x	ZV Obere Werntalmgemeinden	97447	Poppenhausen	WWA Bad Kissingen
UDIS-KG-K0125	Waigolshausen OT Theilheim	Landkreis Schweinfurt	Waigolshausen	800	1998	Belebungsanlage mit Schlammstab.	x	x			Gemeinde Waigolshausen	97534	Waigolshausen	WWA Bad Kissingen
UDIS-KG-K0126	Lülsfeld	Landkreis Schweinfurt	Lülsfeld	600	1997	Abwasserteichanlage (nach St. d. T.)	x	x			Gemeinde Lülsfeld VGem Gerolzhofen	97447	Gerolzhofen	WWA Bad Kissingen
UDIS-KG-K0127	Frankenwinheim	Landkreis Schweinfurt	Frankenwinheim	950	2000	Belebungsanlage mit Schlammstab.	x	x			Gemeinde Frankenwinheim VGem Gerolzhofen	97447	Gerolzhofen	WWA Bad Kissingen
UDIS-KG-K0128	Kirchlauter	Landkreis Schweinfurt	Kirchlauter	750	1986	Abwasserteichanlage (nach St. d. T.)	x	x			Gemeinde Kirchlauter VGem Ebelsbach	97500	Ebelsbach	WWA Bad Kissingen
UDIS-KG-K0130	ZV Raum Theres Sitz Gädheim	Landkreis Schweinfurt	Gädheim	10.000	1980	Tropfkörperanlage	x	x			AZV Theres-Gruppe Gemeinde Gädheim	97503	Gädheim	WWA Bad Kissingen
UDIS-KG-K0132	Knetzgau OT Hainert	Landkreis Haßberge	Knetzgau	450	1983	Abwasserteichanlage (nach St. d. T.)	x	x			Gemeinde Knetzgau	97478	Knetzgau	WWA Bad Kissingen
UDIS-KG-K0133	Gädheim OT Greßhausen	Landkreis Haßberge	Gädheim	150	1983	Abwasserteichanlage (nach St. d. T.)	x	x			Gemeinde Gädheim VGem Theres	97531	Theres	WWA Bad Kissingen
UDIS-KG-K0134	Maroldsweisach OT Eckartshausen	Landkreis Haßberge	Maroldsweisach	190	1995	Abwasserteichanlage (nach St. d. T.)	x	x			Markt Maroldsweisach	96126	Maroldsweisach	WWA Bad Kissingen
UDIS-KG-K0135	Oberaurach OT Unterschleibach	Landkreis Haßberge	Oberaurach	3.500	1984	Abwasserteichanlage (nach St. d. T.)	x	x			Gemeinde Oberaurach/Tretzdorf	97514	Oberaurach	WWA Bad Kissingen
UDIS-KG-K0137	Wornitz	Landkreis Haßberge	Wornitz	2.000	1969	Belebungsanlage mit Schlammstab.	x	x			Gemeinde Wornitz VGem Theres	97531	Theres	WWA Bad Kissingen
UDIS-KG-K0138	Knetzgau OT Eschenau	Landkreis Haßberge	Knetzgau	230	1976	Abwasserteichanlage (nach St. d. T.)	x	x			Gemeinde Knetzgau	97478	Knetzgau	WWA Bad Kissingen
UDIS-KG-K0139	Stettfeld	Landkreis Haßberge	Stettfeld	2.500	1970	Belebungsanlage mit Schlammstab.	x	x	x		Gemeinde Stettfeld VGem Ebelsbach	97500	Ebelsbach	WWA Bad Kissingen
UDIS-KG-K0140	Maroldsweisach OT Marbach	Landkreis Haßberge	Maroldsweisach	150	1995	Abwasserteichanlage (nach St. d. T.)	x	x			Markt Maroldsweisach	96126	Maroldsweisach	WWA Bad Kissingen
UDIS-KG-K0141	Königsberg/Bay. OT Altershausen	Landkreis Haßberge	Königsberg i. Bay. St	400	1996	Pflanzkläranlage	x	x			Stadt Königsberg/Bay.	97486	Königsberg i. Bay. St</	

Betrieb-ID	Name Betrieb	Standort LKR	Standort Gemeinde	Ausbaugröße in EW	Bau-/Umbaujahr	Anlagentyp	Reinigungsstufen				Name Betreiber	PLZ	Ort	Zuständigkeit WWA
							Mechanische Reinigung	Biologische Reinigung	Stickstoffelimination	Phosphorelimination				
UDIS-KG-K0189	Rentweinsdorf OT Salmstorf	Landkreis Haßberge	Rentweinsdorf	150	2001	Belebungsanlage mit Schlammstab.	x	x			96106	Ebern	WWA Bad Kissingen	
UDIS-KG-K0190	Königsberg/Bay. OT Hofstetten	Landkreis Bad Kissingen	Königsberg i. Bay. St	150	2002	Rotationsstauchkörperanlage	x	x			97486	Königsberg i. Bay. St	WWA Bad Kissingen	
UDIS-KG-K0191	Wartmannsroth OT Heckmühle	Landkreis Haßberge	Wartmannsroth	105	2003	Rotationsstauchkörperanlage	x	x			97797	Wartmannsroth	WWA Bad Kissingen	
UDIS-KG-K0192	ZV Streu- Saale Sitz Heustreu	Landkreis Haßberge	Heustreu	7.300	2002	Belebungsanlage mit Schlammstab.	x	x	x		97618	Heustreu	WWA Bad Kissingen	
UDIS-KG-K0193	Pflanzweisch OT Rabelsdorf	Landkreis Bad Kissingen	Pflanzweisch	150	2000	Pflanzenkläranlage	x	x			96106	Ebern	WWA Bad Kissingen	
UDIS-KG-K0196	Nüdlingen	Landkreis Rhön-Grabfeld	Nüdlingen	6.800	2002	Belebungsanlage mit Schlammstab.	x	x	x		97720	Nüdlingen	WWA Bad Kissingen	
UDIS-KG-K0197	Wartmannsroth OT Heiligkreuz	Landkreis Haßberge	Wartmannsroth	120	2004	Rotationsstauchkörperanlage	x	x			97797	Wartmannsroth	WWA Bad Kissingen	
UDIS-LA-K0001	LANDSHUT	Landkreis Bad Kissingen	Landshut	260.000	1990	mehrstufige biologische Kläranlage	x	x		x	84028	Landshut	WWA Landshut	
UDIS-LA-K0002	ZV BAD ABBACH-TEUGN SITZ BAD ABBACH	Landkreis Bad Kissingen	Bad Abbach	4.500	1981	Tropfkörperanlage	x	x			93077	Bad Abbach	WWA Landshut	
UDIS-LA-K0003	RIEDENBURG OT UNTEREGGERSBERG	Kreisfreie Stadt Landshut	Riedenburg	380	1991	Abwasserteichanlage (nach St. d. T.)	x	x			93339	Riedenburg	WWA Landshut	
UDIS-LA-K0004	AIGLSBACH	Landkreis Kelheim	Aiglsbach	1.100	1994	Abwasserteichanlage (Behelfsanlage)	x				84044	Mainburg	WWA Landshut	
UDIS-LA-K0005	MAINBURG	Landkreis Kelheim	Mainburg	27.000	1988	Tropfkörperanlage	x	x	x		84048	Mainburg	WWA Landshut	
UDIS-LA-K0009	RIEDENBURG OT OBERHOFEN	Landkreis Kelheim	Riedenburg	150	1991	Abwasserteichanlage (nach St. d. T.)	x	x			93339	Riedenburg	WWA Landshut	
UDIS-LA-K0010	RIEDENBURG	Landkreis Kelheim	Riedenburg	12.000	1969	Belebungsanlage mit Schlammstab.	x	x	x		93339	Riedenburg	WWA Landshut	
UDIS-LA-K0013	WILDENBERG	Landkreis Kelheim	Wildenberg	1.300	1979	Abwasserteichanlage (nach St. d. T.)	x	x			93354	Siegenburg	WWA Landshut	
UDIS-LA-K0014	PAINTEN	Landkreis Kelheim	Painten	2.800	1980	Belebungsanlage mit Schlammstab.	x	x		x	93351	Painten	WWA Landshut	
UDIS-LA-K0015	NEUSTADT/DONAU	Landkreis Kelheim	Neustadt a. d. Donau	18.000	1980	Belebungsanlage mit Schlammstab.	x	x		x	93333	Neustadt a. d. Donau	WWA Landshut	
UDIS-LA-K0016	ZV IM RAUME KELHEIM SITZ KELHEIM	Landkreis Kelheim	Kelheim	70.000	1981	Belebungsanlage mit getrennter Schlammstab.	x	x	x		93309	Kelheim	WWA Landshut	
UDIS-LA-K0017	LANGQUAID	Landkreis Kelheim	Langquaid	8.500	1982	Belebungsanlage mit Schlammstab.	x	x			84085	Langquaid	WWA Landshut	
UDIS-LA-K0018	TRAIN	Landkreis Kelheim	Train	4.800	1984	Belebungsanlage mit Schlammstab.	x	x			93354	Siegenburg	WWA Landshut	
UDIS-LA-K0019	SIEGENBURG	Landkreis Kelheim	Siegenburg	5.600	1985	Belebungsanlage mit Schlammstab.	x	x			93354	Siegenburg	WWA Landshut	
UDIS-LA-K0020	BIBURG	Landkreis Kelheim	Biburg	1.600	1988	Abwasserteichanlage (nach St. d. T.)	x	x			93354	Siegenburg	WWA Landshut	
UDIS-LA-K0021	KELHEIM OT STAUBING/WELTENBURG	Landkreis Kelheim	Kelheim	3.000	1990	Belebungsanlage mit Schlammstab.	x	x			93309	Kelheim	WWA Landshut	
UDIS-LA-K0022	ROHR i. NB	Landkreis Kelheim	Rohr i. NB	4.000	1988	Belebungsanlage mit Schlammstab.	x	x			93352	Rohr i. NB	WWA Landshut	
UDIS-LA-K0023	RIEDENBURG OT GUNDLFING	Landkreis Kelheim	Riedenburg	400	1991	Abwasserteichanlage (nach St. d. T.)	x	x			93339	Riedenburg	WWA Landshut	
UDIS-LA-K0024	RIEDENBURG OT DEISING	Landkreis Kelheim	Riedenburg	515	1991	Abwasserteichanlage (nach St. d. T.)	x	x			93339	Riedenburg	WWA Landshut	
UDIS-LA-K0025	BAD ABBACH	Landkreis Kelheim	Bad Abbach	10.000	1992	Belebungsanlage mit Schlammstab.	x	x			93077	Bad Abbach	WWA Landshut	
UDIS-LA-K0026	HAUSEN	Landkreis Kelheim	Hausen (Kelheim)	1.600	1999	Rotationsstauchkörperanlage	x	x	x		84085	Langquaid	WWA Landshut	
UDIS-LA-K0027	HAUSEN OT HERRNWAHLTANN	Landkreis Kelheim	Hausen (Kelheim)	1.100	1992	Rotationsstauchkörperanlage	x	x			84085	Langquaid	WWA Landshut	
UDIS-LA-K0028	VOLKENSCHWAND	Landkreis Kelheim	Volkenschwand	800	1994	Rotationsstauchkörperanlage	x	x			84048	Mainburg	WWA Landshut	
UDIS-LA-K0029	ATTENHOFEN	Landkreis Kelheim	Attenhofen	340	1996	Rotationsstauchkörperanlage	x	x			84048	Mainburg	WWA Landshut	
UDIS-LA-K0030	ABENSBERG	Landkreis Kelheim	Abensberg	24.800	1996	biologische Kläranlage im Parallelbetrieb	x	x	x		93326	Abensberg	WWA Landshut	
UDIS-LA-K0031	VOLKENSCHWAND OT LEIBERSDORF	Landkreis Kelheim	Volkenschwand	500	1999	Belebungsanlage mit Schlammstab.	x	x			84048	Mainburg	WWA Landshut	
UDIS-LA-K0032	VOLKENSCHWAND OT BOEHAM	Landkreis Kelheim	Volkenschwand	100	1999	Abwasserteichanlage (nach St. d. T.)	x	x			84048	Mainburg	WWA Landshut	
UDIS-LA-K0033	DÜENZLING	Landkreis Kelheim	Bad Abbach	950	1999	Belebungsanlage mit Schlammstab.	x	x			93077	Bad Abbach	WWA Landshut	
UDIS-LA-K0034	WURMSHAM	Landkreis Kelheim	Wurmscham	550	1996	Abwasserteichanlage (nach St. d. T.)	x	x			84149	Velden	WWA Landshut	
UDIS-LA-K0035	HOHENHANN	Landkreis Kelheim	Hohenhann	8.000	1982	Belebungsanlage mit Schlammstab.	x	x	x		84098	Hohenhann	WWA Landshut	
UDIS-LA-K0036	FURTH	Landkreis Landshut	Furth	4.000	1969	Tropfkörperanlage	x	x			84095	Furth	WWA Landshut	
UDIS-LA-K0037	ECHING OT HAUNWANG	Landkreis Landshut	Eching (NB)	750	1993	Abwasserteichanlage (nach St. d. T.)	x	x			84174	Eching (NB)	WWA Landshut	
UDIS-LA-K0038	PFEFFENHAUSEN OT OBERLAUTERBACH	Landkreis Landshut	Pfeffenhausen	750	1996	Abwasserteichanlage (nach St. d. T.)	x	x			84076	Pfeffenhausen	WWA Landshut	
UDIS-LA-K0039	TIEFENBACH	Landkreis Landshut	Tiefenbach (Landshut)	4.990	1980	mehrstufige biologische Kläranlage	x	x	x		84184	Tiefenbach (Landshut)	WWA Landshut	
UDIS-LA-K0040	HOHENHANN OT SCHMATZHAUSEN	Landkreis Landshut	Hohenhann	750	1994	Abwasserteichanlage (nach St. d. T.)	x	x			84098	Hohenhann	WWA Landshut	
UDIS-LA-K0041	VELDEN	Landkreis Landshut	Velden	7.000	1977	Belebungsanlage mit Schlammstab.	x	x	x		84149	Velden	WWA Landshut	
UDIS-LA-K0042	KUMHAUSEN OT HOHENEGGLUFEN	Landkreis Landshut	Kumhausen	500	1994	Abwasserteichanlage (nach St. d. T.)	x	x			84036	Kumhausen	WWA Landshut	
UDIS-LA-K0043	SCHALKHAM OT JOHANNESBRUNNEN	Landkreis Landshut	Schalkham	280	1992	Abwasserteichanlage (nach St. d. T.)	x	x			84175	Gerzen	WWA Landshut	
UDIS-LA-K0045	ADLKOFEN	Landkreis Landshut	Adlkofen	3.000	1992	Belebungsanlage mit Schlammstab.	x	x	x		84166	Adlkofen	WWA Landshut	
UDIS-LA-K0046	POSTAU OT GRIESENBACH	Landkreis Landshut	Postau	293	1993	Abwasserteichanlage (nach St. d. T.)	x	x			84109	Wörth a. d. Isar	WWA Landshut	
UDIS-LA-K0048	SCHALKHAM OT LEBERSKIRCHEN	Landkreis Landshut	Schalkham	300	1994	Abwasserteichanlage (nach St. d. T.)	x	x			84175	Gerzen	WWA Landshut	
UDIS-LA-K0049	ROTTENBURG/LAABER OT UNTERLAUTERBACH	Landkreis Landshut	Rotenburg/Laaber	210	1994	Abwasserteichanlage (nach St. d. T.)	x	x			84056	Rotenburg/Laaber	WWA Landshut	
UDIS-LA-K0050	GERZEN	Landkreis Landshut	Gerzen	2.800	1969	Belebungsanlage mit Schlammstab.	x	x			84175	Gerzen	WWA Landshut	
UDIS-LA-K0051	GEISENHAUSEN	Landkreis Landshut	Geisenhausen	8.500	1969	Belebungsanlage mit Schlammstab.	x	x	x		84144	Geisenhausen	WWA Landshut	
UDIS-LA-K0052	ROTTENBURG/LAABER OT OBERRONING	Landkreis Landshut	Rotenburg/Laaber	710	1996	Belebungsanlage mit Schlammstab.	x	x			84056	Rotenburg/Laaber	WWA Landshut	
UDIS-LA-K0055	BODENKIRCHEN OT ROTHENWOERTH-GASTHAUS	Landkreis Landshut	Bodenkirchen	200	1997	Abwasserteichanlage (nach St. d. T.)	x	x			84155	Bodenkirchen	WWA Landshut	
UDIS-LA-K0056	POSTAU OT OBERKOELLNBACH	Landkreis Landshut	Postau	500	1996	Abwasserteichanlage (nach St. d. T.)	x	x			84109	Wörth a. d. Isar	WWA Landshut	
UDIS-LA-K0059	PFEFFENHAUSEN OT RAINERTSHAUSEN	Landkreis Landshut	Pfeffenhausen	200	1992	Abwasserteichanlage (nach St. d. T.)	x	x			84076	Pfeffenhausen	WWA Landshut	
UDIS-LA-K0060	WURMSHAM OT PAULUSZELL	Landkreis Landshut	Wurmscham	300	1993	Abwasserteichanlage (nach St. d. T.)	x	x			84149	Velden	WWA Landshut	
UDIS-LA-K0062	ADLKOFEN OT GUENZKOFEN	Landkreis Landshut	Adlkofen	360	1991	Abwasserteichanlage (nach St. d. T.)	x	x			84166	Adlkofen	WWA Landshut	
UDIS-LA-K0063	KROENING OT JESENDORF	Landkreis Landshut	Kröning	8.350	1974	Abwasserteichanlage (nach St. d. T.)	x	x			84175	Gerzen	WWA Landshut	
UDIS-LA-K0064	KROENING OT DIETLSKIRCHEN	Landkreis Landshut	Kröning	500	1985	Abwasserteichanlage (nach St. d. T.)	x	x			84175	Gerzen	WWA Landshut	
UDIS-LA-K0065	BODENKIRCHEN	Landkreis Landshut	Bodenkirchen	5.000	1973	Tropfkörperanlage	x	x			84155	Bodenkirchen	WWA Landshut	
UDIS-LA-K0066	ZV AW ERGOLDSBACH-NEUFABRN I. NB	Landkreis Landshut	Neufahrn i. NB	16.000	1975	Belebungsanlage mit Schlammstab.	x	x	x		84061	Ergoldsbach	WWA Landshut	
UDIS-LA-K0067	PFEFFENHAUSEN	Landkreis Landshut	Pfeffenhausen	22.000	1973	Belebungsanlage mit getrennter Schlammstab.	x	x	x		84076	Pfeffenhausen	WWA Landshut	
UDIS-LA-K0068	ALTFRAUNHOFEN	Landkreis Landshut	Altfraunhofen	2.750	1976	Belebungsanlage mit Schlammstab.	x	x			84169	Altfraunhofen	WWA Landshut	
UDIS-LA-K0069	ADLKOFEN OT PATTENDORF	Landkreis Landshut	Adlkofen	120	1995	Abwasserteichanlage (nach St. d. T.)	x	x			84166	Adlkofen	WWA Landshut	
UDIS-LA-K0070	POSTAU	Landkreis Landshut	Postau	1.100	1978	Rotationsstauchkörperanlage	x	x			84109	Wörth a. d. Isar	WWA Landshut	
UDIS-LA-K0071	OBERSUESSBACH OT NIEDERSUESSBACH	Landkreis Landshut	Obersüßbach	250	1997	Abwasserteichanlage (nach St. d. T.)	x	x			84095	Obersüßbach	WWA Landshut	
UDIS-LA-K0073	BAIERBACH	Landkreis Landshut	Baierbach	650	1997	Belebungsanlage mit Schlammstab.	x	x			84169	Altfraunhofen	WWA Landshut	
UDIS-LA-K0075	ROTTENBURG/LAABER	Landkreis Landshut	Rotenburg/Laaber	3.800	1981	Belebungsanlage mit Schlammstab.	x	x	x		84056	Rotenburg/Laaber	WWA Landshut	
UDIS-LA-K0076	BRUCKBERG	Landkreis Landshut	Bruckberg (NB)	6.350	2000	Belebungsanlage mit Schlammstab.	x	x	x		84079	Bruckberg (NB)	WWA Landshut	
UDIS-LA-K0077	WEIHMICHL OT UNTERNEUHAUSEN	Landkreis Landshut	Weihmichl	1.200	1980	Abwasserteichanlage (nach St. d. T.)	x	x			84095	Furth	WWA Landshut	
UDIS-LA-K0078	AHAM	Landkreis Landshut	Aham	2.000	1992	Belebungsanlage mit Schlammstab.	x	x			84175	Gerzen	WWA Landshut	
UDIS-LA-K0079	VELDEN OT HOEHENBERG-LEBENSGEWESCHAFT	Landkreis Landshut	Velden	150	1990	Pflanzenkläranlage	x	x			84149	Velden	WWA Landshut	
UDIS-LA-K0080	WEIHMICHL	Landkreis Landshut	Weihmichl	1.100	1997	Abwasserteichanlage (nach St. d. T.)	x	x			84095	Furth	WWA Landshut	
UDIS-LA-K0081	VILSBIBURG OT HAARBACH	Landkreis Landshut	Vilsbiburg	600	1988	Abwasserteichanlage (nach St. d. T.)	x	x			84137	Vilsbiburg	WWA Landshut	
UDIS-LA-K0083	BODENKIRCHEN OT HAUNZENBERGERSOELL	Landkreis Landshut	Bodenkirchen	190	1989	Abwasserteichanlage (nach St. d. T.)	x	x			84155	Bodenkirchen	WWA Landshut	
UDIS-LA-K0084	KUMHAUSEN OT OBERANGKOFEN II	Landkreis Landshut	Kumhausen	2084	1989	Abwasserteichanlage (nach St. d. T.)	x	x			84036	Kumhausen	WWA Landshut	
UDIS-LA-K0085	OBERSUESSBACH	Landkreis Landshut	Obersüßbach	1.600	1989	Abwasserteichanlage (nach St. d. T.)	x	x			84095	Obersüßbach	WWA Landshut	
UDIS-LA-K0086	GERZEN OT LICHTENHAAG	Landkreis Landshut	Gerzen	3.800	1993	Abwasserteichanlage (nach St. d. T.)	x	x			84175	Gerzen	WWA Landshut	
UDIS-LA-K0088	BAYERBACH/ERGOLDSBACH	Landkreis Landshut	Bayerbach/Ergoldsbach	2.600	1989	Abwasserteichanlage (nach St. d. T.)	x	x			84061	Ergoldsbach	WWA Landshut	
UDIS-LA-K0089	VILSBIBURG OT SEYBOLDSORF NORD	Landkreis Landshut	Vilsbiburg	480	1992	Abwasserteichanlage (nach St. d. T.)	x	x			84137	Vilsbiburg	WWA Landshut	
UDIS-LA-K0090	KROENING OT KIRCHBERG	Landkreis Landshut	Kröning	700	1992	Abwasserteichanlage (nach St. d. T.)	x	x			84175	Gerzen	WWA Landshut	
UDIS-LA-K0091	BUCH AM ERLBACH	Landkreis Landshut	Buch a. Erlbach	3.000	1999	Abwasserteichanlage (nach St. d. T.)	x	x			84172	Buch a. Erlbach	WWA Landshut	
UDIS-LA-K0092	ESSENBACH	Landkreis Landshut	Essenbach	15.0										

Betrieb-ID	Name Betrieb	Standort LKR	Standort Gemeinde	Ausbaugröße in EW	Bau-/Umbaujahr	Anlagentyp	Reinigungsstufen				Name Betreiber	PLZ	Ort	Zuständigkeit WWA
							Mechanische Reinigung	Biologische Reinigung	Stickstoffelimination	Phosphorelimination				
UDIS-M-K0033	Röhrmoos OT Riedenzhofen	Landkreis Dachau	Röhrmoos	400	1978	Abwasserteichanlage (nach St. d. T.)	x	x			Gemeinde Röhrmoos	85244	Röhrmoos	WWA München
UDIS-M-K0035	Pfaffenhofen a.d. Glonn	Landkreis Dachau	Pfaffenhofen a. d. Glonn	3.000	1989	Belebungsanlage mit Schlammstab.	x	x			Gemeinde Pfaffenhofen a.d. Glonn	85235	Odelzhausen	WWA München
UDIS-M-K0038	Altomünster OT Hohenzell	Landkreis Dachau	Altomünster	500	1975	Abwasserteichanlage (nach St. d. T.)	x	x			Markt Altomünster	85250	Altomünster	WWA München
UDIS-M-K0039	Altomünster OT Thalhausen	Landkreis Dachau	Altomünster	300	1964	Abwasserteichanlage (Befehlsanlage)	x				Markt Altomünster	85250	Altomünster	WWA München
UDIS-M-K0040	Altomünster	Landkreis Dachau	Altomünster	9.800	1964	Belebungsanlage mit Schlammstab.	x	x	x	x	Markt Altomünster	85250	Altomünster	WWA München
UDIS-M-K0042	Petershausen OT Weißling	Landkreis Dachau	Petershausen	190	1989	Abwasserteichanlage (nach St. d. T.)	x	x			Gemeinde Petershausen	85238	Petershausen	WWA München
UDIS-M-K0044	Petershausen OT Pfiffitz	Landkreis Dachau	Petershausen	50	1990	Abwasserteichanlage (nach St. d. T.)	x	x			Gemeinde Petershausen	85238	Petershausen	WWA München
UDIS-M-K0047	Altomünster OT Wollomoos	Landkreis Dachau	Altomünster	1.000	1998	Abwasserteichanlage (nach St. d. T.)	x	x			Markt Altomünster	85250	Altomünster	WWA München
UDIS-M-K0048	Erdweg	Landkreis Dachau	Erdweg	8.000	1999	Belebungsanlage mit Schlammstab.	x	x	x	x	Gemeinde Erdweg	85253	Erdweg	WWA München
UDIS-M-K0049	Odelzhausen	Landkreis Dachau	Odelzhausen	8.000	1973	Belebungsanlage mit Schlammstab.	x	x	x		Gemeinde Odelzhausen	85235	Odelzhausen	WWA München
UDIS-M-K0050	Haimhausen	Landkreis Dachau	Haimhausen	8.800	1976	Belebungsanlage mit Schlammstab.	x	x		x	Gemeinde Haimhausen	85778	Haimhausen	WWA München
UDIS-M-K0052	Petershausen	Landkreis Dachau	Petershausen	9.500	1976	Belebungsanlage mit Schlammstab.	x	x	x	x	Gemeinde Petershausen	85238	Petershausen	WWA München
UDIS-M-K0053	Sulzemoos OT Einsbach	Landkreis Dachau	Sulzemoos	1.200	1975	Abwasserteichanlage (nach St. d. T.)	x	x			Gemeinde Sulzemoos	85235	Odelzhausen	WWA München
UDIS-M-K0054	Markt Indersdorf OT Arnzell	Landkreis Dachau	Markt Indersdorf	100	1983	Abwasserteichanlage (nach St. d. T.)	x	x			Verein zur Abwasserbeseitigung Arnzell e.V.	85229	Markt Indersdorf	WWA München
UDIS-M-K0055	Hilgershausen-Tandern OT Hilgershausen	Landkreis Dachau	Hilgershausen-Tandern	3.000	1977	Belebungsanlage mit Schlammstab.	x	x			Gemeinde Hilgershausen-Tandern	85657	Hilgershausen-Tandern	WWA München
UDIS-M-K0057	Markt Indersdorf OT Niederthoh	Landkreis Dachau	Markt Indersdorf	2.500	1978	Abwasserteichanlage (nach St. d. T.)	x	x			Markt Markt Indersdorf	85229	Markt Indersdorf	WWA München
UDIS-M-K0058	Schwabhausen OT Arnbach	Landkreis Dachau	Schwabhausen	1.500	1981	Abwasserteichanlage (nach St. d. T.)	x	x			Gemeinde Schwabhausen	85247	Schwabhausen	WWA München
UDIS-M-K0059	Sulzemoos	Landkreis Dachau	Sulzemoos	1.600	1982	Abwasserteichanlage (nach St. d. T.)	x	x			Gemeinde Sulzemoos	85235	Odelzhausen	WWA München
UDIS-M-K0062	Sulzemoos OT Wiedenzhausen	Landkreis Dachau	Sulzemoos	2.030	1986	Abwasserteichanlage (nach St. d. T.)	x	x			Gemeinde Sulzemoos	85235	Odelzhausen	WWA München
UDIS-M-K0063	Altomünster OT Pipinsried	Landkreis Dachau	Altomünster	600	1988	Abwasserteichanlage (nach St. d. T.)	x	x			Markt Altomünster	85250	Altomünster	WWA München
UDIS-M-K0064	Weichs	Landkreis Dachau	Weichs	3.000	1989	Belebungsanlage mit Schlammstab.	x	x			Gemeinde Weichs	85258	Weichs	WWA München
UDIS-M-K0065	Markt Indersdorf	Landkreis Dachau	Markt Indersdorf	12.500	1991	Belebungsanlage mit Schlammstab.	x	x	x	x	Markt Markt Indersdorf	85229	Markt Indersdorf	WWA München
UDIS-M-K0067	Hebertshausen	Landkreis Dachau	Hebertshausen	10.000	1996	Belebungsanlage mit Schlammstab.	x	x	x	x	Gemeinde Hebertshausen	85241	Hebertshausen	WWA München
UDIS-M-K0068	Vierkirchen	Landkreis Dachau	Vierkirchen	7.500	1997	Belebungsanlage mit Schlammstab.	x	x	x	x	Gemeinde Vierkirchen	85256	Vierkirchen	WWA München
UDIS-M-K0069	Karlsfeld	Landkreis Dachau	Karlsfeld	45.000	2000	mehrstufige biologische Kläranlage	x	x	x	x	Gemeindewerke Karlsfeld	85757	Karlsfeld	WWA München
UDIS-M-K0070	Dorfen	Landkreis Dachau	Dorfen	15.000	1975	Belebungsanlage mit Schlammstab.	x	x		x	Dorfen	84405	Dorfen	WWA München
UDIS-M-K0071	Kirchberg	Landkreis Dachau	Kirchberg (OB)	255	1995	Abwasserteichanlage (nach St. d. T.)	x	x	x		VG Steinkirchen, Gde. Kirchberg	84439	Steinkirchen	WWA München
UDIS-M-K0073	Isen	Landkreis Erding	Isen	6.200	1966	Belebungsanlage mit Schlammstab.	x	x			Markt Isen	84424	Isen	WWA München
UDIS-M-K0074	Taufkirchen / Vils	Landkreis Erding	Taufkirchen (Vils)	18.000	1980	Belebungsanlage mit getrennter Schlammstab.	x	x	x	x	Gemeinde Taufkirchen	84416	Taufkirchen (Vils)	WWA München
UDIS-M-K0075	Buch am Buchrain	Landkreis Erding	Buch a. Buchrain	1.500	1997	Abwasserteichanlage (nach St. d. T.)	x	x			VG Pastetten, Gde. Buch am Buchrain	85669	Pastetten	WWA München
UDIS-M-K0076	Kirchberg OT Burgharting	Landkreis Erding	Kirchberg (OB)	210	1995	Rotationsstauchkörperanlage	x	x			VG Steinkirchen, Gde. Kirchberg	84439	Steinkirchen	WWA München
UDIS-M-K0077	Langenpreising	Landkreis Erding	Langenpreising	3.600	1979	Belebungsanlage mit Schlammstab.	x	x	x		VG Wartenberg, Gde. Langenpreising	85456	Wartenberg	WWA München
UDIS-M-K0079	Fraunberg	Landkreis Erding	Fraunberg	3.600	1994	Abwasserteichanlage (nach St. d. T.)	x	x			Gemeinde Fraunberg	85447	Fraunberg	WWA München
UDIS-M-K0080	Wartenberg	Landkreis Erding	Wartenberg	6.000	1996	Belebungsanlage mit Schlammstab.	x	x	x	x	Markt Wartenberg	85456	Wartenberg	WWA München
UDIS-M-K0081	Pastetten OT Fendtsbach-Kloster	Landkreis Erding	Pastetten	150	1988	Abwasserteichanlage (nach St. d. T.)	x	x			Betreuungszentrum der kath. Jugendfürsorge e.V.	85669	Pastetten	WWA München
UDIS-M-K0082	Dorfen OT Wasentegernbach	Landkreis Erding	Dorfen	1.950	1991	Abwasserteichanlage (nach St. d. T.)	x	x			Stadt Dorfen	84405	Dorfen	WWA München
UDIS-M-K0083	AZV Erdinger Moos	Landkreis Erding	Etting	320.000	1992	mehrstufige biologische Kläranlage	x	x	x	x	AZV Erdinger Moos	85436	Erding	WWA München
UDIS-M-K0084	Walpertskirchen	Landkreis Erding	Walpertskirchen	2.200	1994	Abwasserteichanlage (nach St. d. T.)	x	x			VG Hörförden, Gde. Walpertskirchen	85457	Würth	WWA München
UDIS-M-K0085	Taufkirchen OT Lain-Camping	Landkreis Erding	Taufkirchen (Vils)	750	1993	Abwasserteichanlage (nach St. d. T.)	x	x			Georg Heider	84416	Taufkirchen (Vils)	WWA München
UDIS-M-K0086	Hohenpolding	Landkreis Erding	Hohenpolding	1.500	1999	Abwasserteichanlage (nach St. d. T.)	x	x			VG Steinkirchen, Gde. Hohenpolding	84439	Steinkirchen	WWA München
UDIS-M-K0087	Bockhorn	Landkreis Erding	Bockhorn	4.500	1996	Belebungsanlage mit Schlammstab.	x	x	x		Gemeinde Bockhorn	85461	Bockhorn	WWA München
UDIS-M-K0088	Sankt Wolfgang	Landkreis Erding	Sankt Wolfgang	3.800	1997	Belebungsanlage mit Schlammstab.	x	x	x		Gemeinde Sankt Wolfgang	84427	Sankt Wolfgang	WWA München
UDIS-M-K0089	gKu VE München-Ost	Landkreis Erding	Finsing	135.000	1997	Belebungsanlage mit getrennter Schlammstab.	x	x	x	x	gKu VE München-Ost	85586	Poing	WWA München
UDIS-M-K0090	Kirchberg OT Schröding	Landkreis Erding	Kirchberg (OB)	380	1997	Abwasserteichanlage (nach St. d. T.)	x	x			VG Steinkirchen, Gde. Kirchberg	84439	Steinkirchen	WWA München
UDIS-M-K0091	Lengdorf	Landkreis Erding	Lengdorf	3.000	2000	Belebungsanlage mit Schlammstab.	x	x	x		Gemeinde Lengdorf	84435	Lengdorf	WWA München
UDIS-M-K0092	Wang OT Spörrerau	Landkreis Erding	Wang	3.000	1998	Belebungsanlage mit Schlammstab.	x	x			Verwaltungsgemeinschaft Mauern	85419	Mauern	WWA München
UDIS-M-K0093	Langenbach	Landkreis Freising	Langenbach	4.500	1996	Belebungsanlage mit Schlammstab.	x	x	x		Verwaltungsgemeinschaft Mauern	85419	Langenbach	WWA München
UDIS-M-K0096	Zolling OT Oberappersdorf	Landkreis Freising	Zolling	200	1983	Abwasserteichanlage (nach St. d. T.)	x	x			Verwaltungsgemeinschaft Zolling	85406	Zolling	WWA München
UDIS-M-K0097	Moosburg	Landkreis Freising	Moosburg a. d. Isar	40.000	1994	Belebungsanlage mit getrennter Schlammstab.	x	x	x	x	Stadt Moosburg	85368	Moosburg a. d. Isar	WWA München
UDIS-M-K0098	Zolling OT Palzing	Landkreis Freising	Zolling	800	1986	Abwasserteichanlage (nach St. d. T.)	x	x			Verwaltungsgemeinschaft Zolling	85406	Zolling	WWA München
UDIS-M-K0099	Langenbach OT Niederhummel	Landkreis Freising	Langenbach	1.500	1986	Abwasserteichanlage (nach St. d. T.)	x	x			Gemeinde Langenbach	85416	Langenbach	WWA München
UDIS-M-K0100	Mauern	Landkreis Freising	Mauern	4.000	1986	Belebungsanlage mit Schlammstab.	x	x	x		Verwaltungsgemeinschaft Mauern	85419	Mauern	WWA München
UDIS-M-K0101	Wollersdorf	Landkreis Freising	Wollersdorf	3.000	1988	Abwasserteichanlage (nach St. d. T.)	x	x			Verwaltungsgemeinschaft Zolling	85406	Zolling	WWA München
UDIS-M-K0102	Kranzberg	Landkreis Freising	Kranzberg	4.950	1989	Belebungsanlage mit Schlammstab.	x	x	x	x	Gemeinde Kranzberg	85402	Kranzberg	WWA München
UDIS-M-K0103	Hörgertshausen	Landkreis Freising	Hörgertshausen	3.000	1987	Belebungsanlage mit Schlammstab.	x	x			Verwaltungsgemeinschaft Mauern	85419	Mauern	WWA München
UDIS-M-K0104	Haag a.d. Amper	Landkreis Freising	Haag a. d. Amper	3.600	1989	Belebungsanlage mit Schlammstab.	x	x	x		Verwaltungsgemeinschaft Zolling	85406	Zolling	WWA München
UDIS-M-K0105	Wang	Landkreis Freising	Wang	2.000	1991	Abwasserteichanlage (nach St. d. T.)	x	x			Verwaltungsgemeinschaft St. d. T.	85419	Mauern	WWA München
UDIS-M-K0107	Fahrenzhausen	Landkreis Freising	Fahrenzhausen	6.000	1991	Belebungsanlage mit Schlammstab.	x	x		x	Gemeinde Fahrenzhausen	85777	Fahrenzhausen	WWA München
UDIS-M-K0108	ZV Unterschleißheim, Eching u. Neufahrn	Landkreis Freising	Neufahrn b. Freising	120.000	1990	mehrstufige biologische Kläranlage	x	x	x	x	Abwasserzweckverband Unterschleißheim, Eching und Neufahrn	85716	Unterschleißheim	WWA München
UDIS-M-K0109	Hallbergmoos	Landkreis Freising	Hallbergmoos	15.000	1992	Belebungsanlage mit Schlammstab.	x	x	x	x	Gemeinde Hallbergmoos	85399	Hallbergmoos	WWA München
UDIS-M-K0110	Hohenkammer	Landkreis Freising	Hohenkammer	6.000	1992	Belebungsanlage mit Schlammstab.	x	x	x		Gemeinde Hohenkammer	85411	Hohenkammer	WWA München
UDIS-M-K0111	Freising	Landkreis Freising	Freising	110.000	1992	Belebungsanlage mit getrennter Schlammstab.	x	x	x	x	Stadt Freising	85354	Freising	WWA München
UDIS-M-K0112	Rudelzhausen	Landkreis Freising	Rudelzhausen	4.000	1988	Belebungsanlage mit Schlammstab.	x	x			Gemeinde Rudelzhausen	84104	Rudelzhausen	WWA München
UDIS-M-K0113	Nandlstadt	Landkreis Freising	Nandlstadt	4.000	1993	Belebungsanlage mit Schlammstab.	x	x			Markt Nandlstadt	85405	Nandlstadt	WWA München
UDIS-M-K0114	Zolling	Landkreis Freising	Zolling	8.000	1995	Belebungsanlage mit Schlammstab.	x	x	x		Verwaltungsgemeinschaft Zolling	85406	Zolling	WWA München
UDIS-M-K0115	Au i. d. Hallertau	Landkreis Freising	Au i. d. Hallertau	12.000	1995	Belebungsanlage mit Schlammstab.	x	x	x	x	Markt Au i. d. Hallertau	84072	Au i. d. Hallertau	WWA München
UDIS-M-K0116	Allershhausen	Landkreis Freising	Allershhausen	12.000	1997	Belebungsanlage mit Schlammstab.	x	x	x		VG Allershhausen	85391	Allershhausen	WWA München
UDIS-M-K0117	Gammelsdorf	Landkreis Freising	Gammelsdorf	1.500	1999	Belebungsanlage mit Schlammstab.	x	x			Verwaltungsgemeinschaft Mauern	85419	Mauern	WWA München
UDIS-M-K0118	Kirchdorf a.d. Amper	Landkreis Freising	Kirchdorf a. d. Amper	4.800	2000	Belebungsanlage mit Schlammstab.	x	x	x		Gemeinde Kirchdorf a. d. Amper	85414	Kirchdorf a. d. Amper	WWA München
UDIS-M-K0119	Fürstenfeldbruck-Bundeswehr	Landkreis Freising	Fürstenfeldbruck	5.000	1991	Belebungsanlage mit Schlammstab.	x	x			Bundeswehr-Dienstleistungszentrum	82242	Fürstenfeldbruck	WWA München
UDIS-M-K0120	Moorenweis OT Dünzelbach	Landkreis Freising	Moorenweis	800	1978	Abwasserteichanlage (nach St. d. T.)	x	x			Gemeinde Moorenweis	82272	Moorenweis	WWA München
UDIS-M-K0121	Amperverband	Landkreis Fürstenfeldbruck	Ochting	240.000	1991	Belebungsanlage mit getrennter Schlammstab.	x	x	x	x	Amperverband	82140	Ochting	WWA München
UDIS-M-K0122	Hattenhofen	Landkreis Fürstenfeldbruck	Hattenhofen	1.600	1984	Abwasserteichanlage (nach St. d. T.)	x	x			Gemeinde Hattenhofen	82285	Hattenhofen	WWA München
UDIS-M-K0123	ZV Obere Amper	Landkreis Fürstenfeldbruck	Grafath	13.000	1991	Belebungsanlage mit Schlammstab.	x	x	x	x	Zweckverband Obere Amper	82284	Grafath	WWA München
UDIS-M-K0124	Moorenweis OT Steinbach	Landkreis Fürstenfeldbruck	Moorenweis	500	1994	Abwasserteichanlage (nach St. d. T.)	x	x			82272 Moorenweis	82272	Moorenweis	WWA München
UDIS-M-K0125	Althegnenberg	Landkreis Fürstenfeldbruck	Althegnenberg	2.500	1985	Abwasserteichanlage (nach St. d. T.)	x	x			VG Mammendorf	82291	Mammendorf	WWA München
UDIS-M-K0126	ZV Schweinbach-Glonngruppe	Landkreis Fürstenfeldbruck	Egenhofen	6.500	1982	Belebungsanlage mit Schlammstab.	x	x	x	x	AZV Schweinbach-Glonngruppe	82294	Oberschweinbach	WWA München
UDIS-M-K0127	ZV Obere Maisach	Landkreis Fürstenfeldbruck	Baiersdorf (OB)	7.000	1992	Belebungsanlage mit Schlammstab.	x	x	x	x	AZV Obere Maisach	82276	Baiersdorf (OB)	WWA München
UDIS-M-K0128	Mammendorf	Landkreis Fürstenfeldbruck	Mammendorf	10.000	1992	Belebungsanlage mit Schlammstab.	x	x	x	x	Gemeinde Mammendorf	82291	Mammendorf	WWA München
UDIS-M-K0129	Moorenweis	Landkreis Fürstenfeldbruck	Moorenweis	4.600	1993	Belebungsanlage mit Schlammstab.	x	x	x	x	Gemeinde Moorenweis	82272	Moorenweis	WWA München
UDIS-M-K0130	Fürstenfeldbruck	Landkreis Fürstenfeldbruck	Emmering (Fürstenfeldbr.)	100.000	1992	Belebungsanlage mit getrennter Schlammstab.	x	x	x	x	Stadt Fürstenfeldbruck	82256	Fürstenfeldbruck	WWA München
UDIS-M-K0131	Mittelstetten	Landkreis Fürstenfeldbruck	Mittelstetten	2.000	1993	Belebungsanlage mit Schlammstab.	x	x			Verwaltungsgemeinschaft Mammendorf	82291	Mammendorf	WWA München
UDIS-M-K0133	Prop e.V., Aiglsdorf	Landkreis Fürstenfeldbruck	Nandlstadt	100	2010	Belebungsanlage mit getrennter Schlammstab.	x	x			Prop e.V., Verein f. Prävention, Jugendhilfe u. Suchttherapie	80336	München	WWA München
UDIS-N-K0002	ERLANGEN	Landkreis Fürstenfeldbruck	Erlangen	270.000	1990	Belebungsanlage mit getrennter Schlammstab.	x	x	x	x	Stadt Erlangen - Entwässerungsbetrieb (EBE)	91052	Erlangen	WWA Nürnberg
UDIS-N-K0003	FÜRTH	Landkreis Freising	Fürth	265.000	1977	Belebungsanlage mit getrennter Schlammstab.	x	x	x	x	Stadt Fürth - Stadtenwässerungsbetrieb (SIEF)	90762	Fürth	WWA Nürnberg
UDIS-N-K0004	FÜRTH OT STADELN-VACH	Kreisfreie Stadt Erlangen	Fürth	26.000	1996	Belebungsanlage mit getrennter Schlammstab.	x	x	x	x	Stadt Fürth - Stadtenwässerungsbetrieb (SIEF)	90762	Fürth	WWA Nürnberg
UDIS-N-K0005	Nürnberg I	Kreisfreie Stadt Fürth	Nürnberg	1.400.000	1998	mehrstufige biologische Kläranlage	x	x	x	x	Stadt Nürnberg - Stadtenwässerung und Umweltanalytik (SUN)	90429	Nürnberg	WWA Nürnberg
UDIS-N-K0006	Nürnberg II	Kreisfreie Stadt Fürth	Nürnberg	230.000	1994	mehrstufige biologische Kläranlage	x	x	x	x	Stadt Nürnberg - Stadtenwässerung und Umweltanalytik (SUN)	90429	Nürnberg	

Betrieb-ID	Name Betrieb	Standort LKR	Standort Gemeinde	Ausbaugröße in EW	Bau-/Umbaujahr	Anlagentyp	Reinigungsstufen				Name Betreiber	PLZ	Ort	Zuständigkeit WWA
							Mechanische Reinigung	Biologische Reinigung	Stickstoffelimination	Phosphorelimination				
UDIS-N-K0050	ZV OBERES ZENN TAL S. WILHERMSDORF	Landkreis Fürth	Wilhermsdorf	20.000	1971	Belebungsanlage mit getrennter Schlammstab.	x	x	x	x	Zweckverband z. Abwasserbeseitigung Oberes Zennal	91459	Markt Erlbach	WWA Nürnberg
UDIS-N-K0051	CADOLZBURG OT ZAUTENDORF	Landkreis Fürth	Cadolzburg	300	1991	Abwasserteichanlage (nach St. d. T.)	x	x			Markt Cadolzburg	90566	Cadolzburg	WWA Nürnberg
UDIS-N-K0052	WILHERMSDORF OT DIPPOLDSBERG	Landkreis Fürth	Wilhermsdorf	150	1996	Abwasserteichanlage (nach St. d. T.)	x	x			Markt Wilhermsdorf	91452	Wilhermsdorf	WWA Nürnberg
UDIS-N-K0053	SEUKENDORF	Landkreis Fürth	Seukendorf	4.500	1994	mehrstufige biologische Kläranlage	x	x	x	x	Gemeinde Seukendorf l. d. VG Veitsbronn	90587	Veitsbronn	WWA Nürnberg
UDIS-N-K0054	ROSS TAL OT RAITERSAICH	Landkreis Fürth	Roßtal	450	1989	Abwasserteichanlage (nach St. d. T.)	x	x			Markt Roßtal	90574	Roßtal	WWA Nürnberg
UDIS-N-K0055	ROSS TAL OT STOECKACH	Landkreis Fürth	Roßtal	150	1980	Abwasserteichanlage (nach St. d. T.)	x	x			Markt Roßtal	90574	Roßtal	WWA Nürnberg
UDIS-N-K0056	ROSS TAL OT NEUSES	Landkreis Fürth	Roßtal	650	1989	Abwasserteichanlage (nach St. d. T.)	x	x			Markt Roßtal	90574	Roßtal	WWA Nürnberg
UDIS-N-K0057	ROSS TAL OT OEDENREUTH	Landkreis Fürth	Roßtal	320	1989	Abwasserteichanlage (nach St. d. T.)	x	x			Markt Roßtal	90574	Roßtal	WWA Nürnberg
UDIS-N-K0058	ROSS TAL SCHWALLBACH TAL	Landkreis Fürth	Roßtal	2.500	1997	Belebungsanlage mit Schlammstab.	x	x			Markt Roßtal	90574	Roßtal	WWA Nürnberg
UDIS-N-K0059	WILHERMSDORF OT KIRCHFARRNBACH	Landkreis Fürth	Wilhermsdorf	650	1999	Rotationsstauchkörperanlage	x	x			Markt Wilhermsdorf	91452	Wilhermsdorf	WWA Nürnberg
UDIS-N-K0060	BURGHANNTAL OT GRUB	Landkreis Fürth	Burghann	930	1997	Rotationsstauchkörperanlage	x	x			Kanalisations-Zweckverband Schwarzachgruppe	90592	Schwarzbrunn	WWA Nürnberg
UDIS-N-K0061	POMMELSBRUNN OT HARTMANNSHOF	Landkreis Fürth	Pommelsbrunn	3.500	1981	Tropfkörperanlage	x	x			Gemeinde Pommelsbrunn	91224	Pommelsbrunn	WWA Nürnberg
UDIS-N-K0062	VELDEN	Landkreis Nürnberger Land	Velden	3.500	1986	Belebungsanlage mit getrennter Schlammstab.	x	x			Stadt Velden	91235	Velden	WWA Nürnberg
UDIS-N-K0063	HAPPURG OT SCHUPF	Landkreis Nürnberger Land	Happurg	250	1995	Abwasserteichanlage (nach St. d. T.)	x	x			Gemeinde Happurg	91230	Happurg	WWA Nürnberg
UDIS-N-K0064	KIRCHENSITTENBACH OT WALLSDORF	Landkreis Nürnberger Land	Kirchensittenbach	250	1999	Abwasserteichanlage (nach St. d. T.)	x	x			Gemeinde Kirchensittenbach	91241	Kirchensittenbach	WWA Nürnberg
UDIS-N-K0065	SCHNAITTACH OT HORMERSDORF	Landkreis Nürnberger Land	Schnaittach	500	1999	Abwasserteichanlage (nach St. d. T.)	x	x			Markt Schnaittach	91220	Schnaittach	WWA Nürnberg
UDIS-N-K0066	ROETHENBACH/PEGNITZ	Landkreis Nürnberger Land	Röthenbach/Pegnitz	30.000	1997	Belebungsanlage mit getrennter Schlammstab.	x	x	x	x	Stadt Röthenbach/Pegnitz	90552	Röthenbach/Pegnitz	WWA Nürnberg
UDIS-N-K0067	NEUHAUS/PEGNITZ OT HOEFEN	Landkreis Nürnberger Land	Neuhaus a. d. Pegnitz	250	1975	Abwasserteichanlage (nach St. d. T.)	x	x			Markt Neuhaus	91284	Neuhaus a. d. Pegnitz	WWA Nürnberg
UDIS-N-K0068	ALTDORF-SPORTPARK OPEN AIR	Landkreis Nürnberger Land	Altdorf b. Nürnberg	50	1989	Tropfkörperanlage	x	x			ALTDORF-SPORTPARK OPEN AIR	90518	Altdorf b. Nürnberg	WWA Nürnberg
UDIS-N-K0069	LAUF/PEGNITZ OT NEUNHOF	Landkreis Nürnberger Land	Lauf a. d. Pegnitz	1.350	1972	Rotationsstauchkörperanlage	x	x			Stadt Lauf	91207	Lauf a. d. Pegnitz	WWA Nürnberg
UDIS-N-K0070	HARTENSTEIN OT RUPPRECHTSTEGEN	Landkreis Nürnberger Land	Hartenstein	600	1992	Abwasserteichanlage (nach St. d. T.)	x	x			Gemeinde Hartenstein	91235	Hartenstein	WWA Nürnberg
UDIS-N-K0072	FEUCHT	Landkreis Nürnberger Land	Feucht	28.000	1999	Belebungsanlage mit getrennter Schlammstab.	x	x			Markt Feucht - Bauamt-	90537	Feucht	WWA Nürnberg
UDIS-N-K0073	WINKELHAID	Landkreis Nürnberger Land	Winkelhaid	5.000	1984	Belebungsanlage mit getrennter Schlammstab.	x	x	x	x	Gemeinde Winkelhaid	90610	Winkelhaid	WWA Nürnberg
UDIS-N-K0074	VELDEN OT MUENZINGHOF	Landkreis Nürnberger Land	Velden	160	1998	Abwasserteichanlage (nach St. d. T.)	x	x			Lebensgemeinschaft e.V.	91235	Velden	WWA Nürnberg
UDIS-N-K0075	HARTENSTEIN	Landkreis Nürnberger Land	Hartenstein	600	1973	Belebungsanlage mit getrennter Schlammstab.	x	x			Gemeinde Hartenstein	91235	Hartenstein	WWA Nürnberg
UDIS-N-K0076	POMMELSBRUNN OT HELDMANNBERG	Landkreis Nürnberger Land	Pommelsbrunn	3.000	1997	Belebungsanlage mit Schlammstab.	x	x			Gemeinde Pommelsbrunn	91224	Pommelsbrunn	WWA Nürnberg
UDIS-N-K0079	ENGELTHAL	Landkreis Nürnberger Land	Engelthal	2.500	1996	Belebungsanlage mit Schlammstab.	x	x			Gemeinde Engelthal	91238	Engelthal	WWA Nürnberg
UDIS-N-K0080	WINKELHAID OT UNGELSTETTEN	Landkreis Nürnberger Land	Winkelhaid	500	1996	Abwasserteichanlage (nach St. d. T.)	x	x			Gemeinde Winkelhaid	90610	Winkelhaid	WWA Nürnberg
UDIS-N-K0082	KIRCHENSITTENBACH OT HOHENSTEIN	Landkreis Nürnberger Land	Kirchensittenbach	400	1982	Abwasserteichanlage (nach St. d. T.)	x	x			Gemeinde Kirchensittenbach	91241	Kirchensittenbach	WWA Nürnberg
UDIS-N-K0083	HERSBRUCK OT LEUTENBACH	Landkreis Nürnberger Land	Hersbruck	50	1992	Abwasserteichanlage (nach St. d. T.)	x	x			Stadt Hersbruck	91217	Hersbruck	WWA Nürnberg
UDIS-N-K0084	ALFELD	Landkreis Nürnberger Land	Alfeld	2.400	1980	Abwasserteichanlage (nach St. d. T.)	x	x			Gemeinde Alfeld	91236	Alfeld	WWA Nürnberg
UDIS-N-K0086	HAPPURG OT THALHEIM	Landkreis Nürnberger Land	Happurg	1.000	1980	Abwasserteichanlage (nach St. d. T.)	x	x			Gemeinde Happurg	91230	Happurg	WWA Nürnberg
UDIS-N-K0087	HARTENSTEIN OT GRUENREUTH	Landkreis Nürnberger Land	Hartenstein	80	1979	Abwasserteichanlage (Behelfsanlage)	x	x			Gemeinde Hartenstein	91235	Hartenstein	WWA Nürnberg
UDIS-N-K0088	VORRA	Landkreis Nürnberger Land	Vorra	3.200	1983	Tropfkörperanlage	x	x			Gemeinde Vorra	91247	Vorra	WWA Nürnberg
UDIS-N-K0089	SCHNAITTACH OT GROSSBELLHOFEN	Landkreis Nürnberger Land	Schnaittach	1.000	1986	Abwasserteichanlage (nach St. d. T.)	x	x			Markt Schnaittach	91220	Schnaittach	WWA Nürnberg
UDIS-N-K0090	NEUHAUS/PEGNITZ	Landkreis Nürnberger Land	Neuhaus a. d. Pegnitz	5.700	1996	Belebungsanlage mit getrennter Schlammstab.	x	x	x	x	Markt Neuhaus	91284	Neuhaus a. d. Pegnitz	WWA Nürnberg
UDIS-N-K0091	LAUF OT BEIFELSBACH	Landkreis Nürnberger Land	Lauf a. d. Pegnitz	3.000	1988	Abwasserteichanlage (nach St. d. T.)	x	x			Markt Lauf	91207	Lauf a. d. Pegnitz	WWA Nürnberg
UDIS-N-K0093	OFFENHAUSEN	Landkreis Nürnberger Land	Offenhausen	1.750	1990	Abwasserteichanlage (nach St. d. T.)	x	x			Gemeinde Offenhausen	91238	Offenhausen	WWA Nürnberg
UDIS-N-K0094	KIRCHENSITTENBACH	Landkreis Nürnberger Land	Kirchensittenbach	1.500	1991	Abwasserteichanlage (nach St. d. T.)	x	x			Gemeinde Kirchensittenbach	91241	Kirchensittenbach	WWA Nürnberg
UDIS-N-K0095	LEINBURG	Landkreis Nürnberger Land	Leinburg	12.000	1993	Belebungsanlage mit Schlammstab.	x	x	x	x	Gemeinde Leinburg	91227	Leinburg	WWA Nürnberg
UDIS-N-K0096	ALTDORF/NUERNBERG	Landkreis Nürnberger Land	Altdorf b. Nürnberg	25.000	1994	Belebungsanlage mit Schlammstab.	x	x			Stadt Altdorf	90518	Altdorf b. Nürnberg	WWA Nürnberg
UDIS-N-K0097	HERSBRUCK	Landkreis Nürnberger Land	Hersbruck	36.000	1994	Belebungsanlage mit getrennter Schlammstab.	x	x	x	x	Stadt Hersbruck	91217	Hersbruck	WWA Nürnberg
UDIS-N-K0098	ZV SCHWARZACHGRUPPE SITZ SCHWARZENBRUCK	Landkreis Nürnberger Land	Schwarzbrunn	33.000	1994	mehrstufige biologische Kläranlage	x	x	x	x	Kanalisations-Zweckverband Schwarzachgruppe	90592	Schwarzbrunn	WWA Nürnberg
UDIS-N-K0099	LAUF/PEGNITZ	Landkreis Nürnberger Land	Lauf a. d. Pegnitz	49.000	1995	Belebungsanlage mit getrennter Schlammstab.	x	x	x	x	Stadt Lauf	91207	Lauf a. d. Pegnitz	WWA Nürnberg
UDIS-N-K0100	LAUF A.D.P. OT SIMONSHOFEN	Landkreis Nürnberger Land	Lauf a. d. Pegnitz	750	1998	Abwasserteichanlage (nach St. d. T.)	x	x			Markt Lauf	91207	Lauf a. d. Pegnitz	WWA Nürnberg
UDIS-N-K0101	HAPPURG OT SEE-SIEDL	Landkreis Nürnberger Land	Happurg	150	1998	Pflanzenkläranlage	x	x			Freie Christliche Gemeinde Betsehle e.V.	91230	Happurg	WWA Nürnberg
UDIS-N-K0102	LAUF/PEGNITZ OT WEIDENHOFEN	Landkreis Nürnberger Land	Lauf a. d. Pegnitz	750	2000	Abwasserteichanlage (nach St. d. T.)	x	x			Markt Lauf	91207	Lauf a. d. Pegnitz	WWA Nürnberg
UDIS-N-K0103	LAUF/PEGNITZ OT DEHNBERG	Landkreis Nürnberger Land	Lauf a. d. Pegnitz	450	2000	Abwasserteichanlage (nach St. d. T.)	x	x			Markt Lauf	91207	Lauf a. d. Pegnitz	WWA Nürnberg
UDIS-N-K0104	ZV SCHNAITTACH TAL	Landkreis Nürnberger Land	Neunkirchen a. Sand	30.000	2000	Belebungsanlage mit getrennter Schlammstab.	x	x	x	x	Zweckverband zur Abwasserbeseitigung im Schnaittachtal	91233	Neunkirchen a. Sand	WWA Nürnberg
UDIS-N-K0105	KAMMERSTEIN OT BARTHELMESAURACH	Landkreis Nürnberger Land	Kammerstein	2.500	1975	Abwasserteichanlage (nach St. d. T.)	x	x			Gemeinde Kammerstein	91126	Kammerstein	WWA Nürnberg
UDIS-N-K0106	BUECHENBACH	Landkreis Nürnberger Land	Büchenbach	4.900	1986	Tropfkörperanlage	x	x			Gemeinde Büchenbach	91189	Büchenbach	WWA Nürnberg
UDIS-N-K0107	HILPOLTSTEIN OT KAUFERLACH-CAMPING	Landkreis Roth	Hilpoltstein	350	1987	Belebungsanlage mit Schlammstab.	x	x			Christine und Helmut Leimbeck	91161	Hilpoltstein	WWA Nürnberg
UDIS-N-K0108	ABENBERG OT BECHHOFEN	Landkreis Roth	Abenberg	400	1981	Abwasserteichanlage (nach St. d. T.)	x	x			Stadt Abenberg	91183	Abenberg	WWA Nürnberg
UDIS-N-K0109	ROHR OT GUSTENFELDEN	Landkreis Roth	Rohr	900	1991	Abwasserteichanlage (nach St. d. T.)	x	x			Gemeinde Rohr	91189	Rohr	WWA Nürnberg
UDIS-N-K0110	HILPOLTSTEIN OT MINDORF	Landkreis Roth	Hilpoltstein	200	1997	Abwasserteichanlage (nach St. d. T.)	x	x			Stadt Hilpoltstein	91161	Hilpoltstein	WWA Nürnberg
UDIS-N-K0111	GREDDING OT OBERMAESSING	Landkreis Roth	Gredding	980	1998	Abwasserteichanlage (nach St. d. T.)	x	x			Stadt Gredding	91171	Gredding	WWA Nürnberg
UDIS-N-K0112	THALMAESSING OT AUE	Landkreis Roth	Thalmässing	220	1998	Abwasserteichanlage (nach St. d. T.)	x	x			Marktgemeinde Thalmässing	91177	Thalmässing	WWA Nürnberg
UDIS-N-K0113	GREDDING	Landkreis Roth	Gredding	8.000	1998	Tropfkörperanlage	x	x			Stadt Gredding	91171	Gredding	WWA Nürnberg
UDIS-N-K0114	ALLERSBERG OT EPPERSDORF	Landkreis Roth	Allersberg	100	1990	Abwasserteichanlage (nach St. d. T.)	x	x			Markt Allersberg	90584	Allersberg	WWA Nürnberg
UDIS-N-K0117	GEORGENSMUEND	Landkreis Roth	Georgensmünd	15.000	1995	Belebungsanlage mit getrennter Schlammstab.	x	x	x	x	Gemeinde Georgensmünd	91166	Georgensmünd	WWA Nürnberg
UDIS-N-K0119	GREDDING OT HERRNSBERG	Landkreis Roth	Gredding	350	1986	Abwasserteichanlage (nach St. d. T.)	x	x			Stadt Gredding	91171	Gredding	WWA Nürnberg
UDIS-N-K0120	HILPOLTSTEIN OT LAY	Landkreis Roth	Hilpoltstein	150	1988	Abwasserteichanlage (nach St. d. T.)	x	x			Stadt Hilpoltstein	91161	Hilpoltstein	WWA Nürnberg
UDIS-N-K0121	HILPOLTSTEIN OT PATERSHOLZ	Landkreis Roth	Hilpoltstein	120	1988	Abwasserteichanlage (nach St. d. T.)	x	x			Stadt Hilpoltstein	91161	Hilpoltstein	WWA Nürnberg
UDIS-N-K0123	KAMMERSTEIN OT HAAG	Landkreis Roth	Kammerstein	1.200	1986	Abwasserteichanlage (nach St. d. T.)	x	x			Gemeinde Kammerstein	91126	Kammerstein	WWA Nürnberg
UDIS-N-K0124	ALLERSBERG OT EBENRIED	Landkreis Roth	Allersberg	900	1998	Abwasserteichanlage (nach St. d. T.)	x	x			Markt Allersberg	90584	Allersberg	WWA Nürnberg
UDIS-N-K0125	REDNITZHEMBACH	Landkreis Roth	Rednitzhembach	8.000	1981	Belebungsanlage mit Schlammstab.	x	x	x	x	Gemeinde Rednitzhembach	91126	Rednitzhembach	WWA Nürnberg
UDIS-N-K0126	HILPOLTSTEIN OT UNTEROEDEL	Landkreis Roth	Hilpoltstein	200	1988	Abwasserteichanlage (nach St. d. T.)	x	x			Markt Hilpoltstein	91161	Hilpoltstein	WWA Nürnberg
UDIS-N-K0127	HILPOLTSTEIN OT ZELL	Landkreis Roth	Hilpoltstein	430	1988	Abwasserteichanlage (nach St. d. T.)	x	x			Markt Hilpoltstein	91161	Hilpoltstein	WWA Nürnberg
UDIS-N-K0129	THALMAESSING OT REINWARZHOFEN	Landkreis Roth	Thalmässing	300	2000	Abwasserteichanlage (Behelfsanlage)	x	x			Marktgemeinde Thalmässing	91177	Thalmässing	WWA Nürnberg
UDIS-N-K0130	THALMAESSING OT WAIZENHOFEN	Landkreis Roth	Thalmässing	150	1997	Abwasserteichanlage (nach St. d. T.)	x	x			Marktgemeinde Thalmässing	91177	Thalmässing	WWA Nürnberg
UDIS-N-K0132	GREDDING OT GROSSHOBING	Landkreis Roth	Gredding	180	1964	Abwasserteichanlage (nach St. d. T.)	x	x			Stadt Gredding	91171	Gredding	WWA Nürnberg
UDIS-N-K0133	HEIDECK OT LAIBSTADT	Landkreis Roth	Heideck	700	1997	Abwasserteichanlage (nach St. d. T.)	x	x			Stadt Heideck	91180	Heideck	WWA Nürnberg
UDIS-N-K0134	ROHR	Landkreis Roth	Rohr	2.800	1998	Belebungsanlage mit Schlammstab.	x	x			Gemeinde Rohr	91189	Rohr	WWA Nürnberg
UDIS-N-K0135	HILPOLTSTEIN OT MECKENHAUSEN	Landkreis Roth	Hilpoltstein	1.400	1990	Abwasserteichanlage (nach St. d. T.)	x	x			Stadt Hilpoltstein	91161	Hilpoltstein	WWA Nürnberg
UDIS-N-K0136	WuAZV Rezatal	Landkreis Roth	Röttenbach (Roth)	4.900	1970	Tropfkörperanlage	x	x			Wasser- und Abwasserzweckverband Rezatal	91187	Röttenbach (Roth)	WWA Nürnberg
UDIS-N-K0137	GREDDING OT OESTERBERG	Landkreis Roth	Gredding	150	1970	Abwasserteichanlage (Behelfsanlage)	x	x			Stadt Gredding	91171	Gredding	WWA Nürnberg
UDIS-N-K0138	GEORGENSMUEND OT RITTERSBACH	Landkreis Roth	Georgensmünd	980	1999	Abwasserteichanlage (nach St. d. T.)	x	x			Gemeinde Georgensmünd	91166		

Betrieb-ID	Name Betrieb	Standort LKR	Standort Gemeinde	Ausbaugröße in EW	Bau-/Umbaujahr	Anlagentyp	Reinigungsstufen				Name Betreiber	PLZ	Ort	Zuständigkeit WWA
							Mechanische Reinigung	Biologische Reinigung	Stickstoffelimination	Phosphorelimination				
UDIS-R-K0005	Waldmünchen	Landkreis Cham	Waldmünchen	13.000	1994	mehrstufige biologische Kläranlage	x	x	x	x	Stadtverwaltung	93449	Waldmünchen	WWA Regensburg
UDIS-R-K0006	Grafenwiesen	Landkreis Cham	Grafenwiesen	4.000	1996	Tropfkörperanlage	x	x		x	Gemeinde Grafenwiesen	93479	Grafenwiesen	WWA Regensburg
UDIS-R-K0007	Rimbach OT Zettisch; Hotel Ulrichshof	Landkreis Cham	Rimbach (OPf.)	200	1995	Belebungsanlage mit Schlammstab.	x	x			Ulrich Brandl	93485	Rimbach (OPf.)	WWA Regensburg
UDIS-R-K0008	Zell	Landkreis Cham	Zell	1.400	1981	Tropfkörperanlage	x	x			Gemeinde	93199	Zell	WWA Regensburg
UDIS-R-K0012	Falkenstein	Landkreis Cham	Falkenstein	3.500	1976	Tropfkörperanlage	x	x			Markt Falkenstein	93167	Falkenstein	WWA Regensburg
UDIS-R-K0013	Roding OT Wetterfeld	Landkreis Cham	Roding	900	1976	Belebungsanlage mit Schlammstab.	x	x			BR Betriebsgesellschaft mbH	93436	Roding	WWA Regensburg
UDIS-R-K0014	Pemfling OT Pritzling	Landkreis Cham	Pemfling	400	1990	Abwasserteichanlage (nach St. d. T.)	x	x			Gemeindeverwaltung	93482	Pemfling	WWA Regensburg
UDIS-R-K0015	Gleißenberg	Landkreis Cham	Gleißenberg	1.800	1993	Abwasserteichanlage (nach St. d. T.)	x	x			VG Weiding	93495	Weiding (Cham)	WWA Regensburg
UDIS-R-K0016	Zandt	Landkreis Cham	Zandt	4.000	1977	Tropfkörperanlage	x	x			Gemeinde Zandt	93499	Zandt	WWA Regensburg
UDIS-R-K0017	Schorndorf	Landkreis Cham	Schorndorf	2.750	1994	Tropfkörperanlage	x		x		Gemeindeverwaltung	93489	Schorndorf	WWA Regensburg
UDIS-R-K0018	Walderbach-Reichenbach	Landkreis Cham	Walderbach	4.900	1979	Belebungsanlage mit Schlammstab.	x	x	x		VG Walderbach	93194	Walderbach	WWA Regensburg
UDIS-R-K0019	Rötz	Landkreis Cham	Rötz	9.000	1979	Tropfkörperanlage	x			x	Stadtverwaltung	92444	Rötz	WWA Regensburg
UDIS-R-K0020	Michelsneukirchen	Landkreis Cham	Michelsneukirchen	1.400	1979	Belebungsanlage mit Schlammstab.	x	x			Gemeinde Michelsneukirchen	93185	Michelsneukirchen	WWA Regensburg
UDIS-R-K0021	Traitsching OT Sattelbogen	Landkreis Cham	Traitsching	2.000	1979	Belebungsanlage mit Schlammstab.	x				Gemeinde Traitsching	93455	Traitsching	WWA Regensburg
UDIS-R-K0022	Rettenbach OT Haag	Landkreis Cham	Rettenbach (OPf.)	220	2000	biologische Kläranlage im Parallelbetrieb	x				Gemeinde Rettenbach l. d. VG Falkenstein	93167	Falkenstein	WWA Regensburg
UDIS-R-K0024	Neukirchen beim H. Blut	Landkreis Cham	Neukirchen b. Hl. Blut, M	4.000	1981	Belebungsanlage mit Schlammstab.	x			x	Markt Neukirchen b. Hl. Blut, M	93453	Neukirchen b. Hl. Blut, M	WWA Regensburg
UDIS-R-K0025	Falkenstein OT Arrach	Landkreis Cham	Falkenstein	400	1996	Abwasserteichanlage (nach St. d. T.)	x	x			Markt Falkenstein	93167	Falkenstein	WWA Regensburg
UDIS-R-K0026	Schönthal OT Hiltersried	Landkreis Cham	Schönthal	600	1992	Abwasserteichanlage (nach St. d. T.)	x	x			Gemeindeverwaltung	93488	Schönthal	WWA Regensburg
UDIS-R-K0027	Eschlkam OT Warzenried	Landkreis Cham	Eschlkam	1.500	1993	Abwasserteichanlage (nach St. d. T.)	x	x			Markt Eschlkam	93458	Eschlkam	WWA Regensburg
UDIS-R-K0028	Zell OT Beucherling	Landkreis Cham	Zell	300	1993	Abwasserteichanlage (nach St. d. T.)	x	x			Gemeindeverwaltung	93199	Zell	WWA Regensburg
UDIS-R-K0030	Waldmünchen OT Geigant	Landkreis Cham	Waldmünchen	1.535	1984	Abwasserteichanlage (nach St. d. T.)	x	x			Stadtverwaltung	93449	Waldmünchen	WWA Regensburg
UDIS-R-K0031	Neukirchen beim H. Blut OT Rittsteig	Landkreis Cham	Neukirchen b. Hl. Blut, M	900	1986	Abwasserteichanlage (nach St. d. T.)	x	x			Markt Neukirchen b. Hl. Blut	93453	Neukirchen b. Hl. Blut, M	WWA Regensburg
UDIS-R-K0032	Zell OT Schillerswiesen	Landkreis Cham	Zell	200	1985	Abwasserteichanlage (nach St. d. T.)	x	x			Gemeindeverwaltung	93199	Zell	WWA Regensburg
UDIS-R-K0033	Tiefenbach-Treffelstein	Landkreis Cham	Treffelstein	4.000	1987	Belebungsanlage mit Schlammstab.	x	x			VG Tiefenbach	93464	Tiefenbach (Cham)	WWA Regensburg
UDIS-R-K0034	Blabach	Landkreis Cham	Blabach	3.000	1987	Belebungsanlage mit Schlammstab.	x			x	Gemeindeverwaltung	93476	Blabach	WWA Regensburg
UDIS-R-K0035	Rimbach OT Thennied	Landkreis Cham	Rimbach (OPf.)	800	1987	Abwasserteichanlage (nach St. d. T.)	x	x			Markt Rimbach	93485	Rimbach (OPf.)	WWA Regensburg
UDIS-R-K0036	Pöding	Landkreis Cham	Pöding	4.000	1988	Belebungsanlage mit Schlammstab.	x	x			Gemeinde Pöding l. d. VG Stamsried	93491	Stamsried	WWA Regensburg
UDIS-R-K0037	Traitsching	Landkreis Cham	Traitsching	4.500	1987	Belebungsanlage mit Schlammstab.	x		x		Gemeinde Traitsching	93455	Traitsching	WWA Regensburg
UDIS-R-K0038	Pemfling	Landkreis Cham	Pemfling	2.000	1987	Belebungsanlage mit Schlammstab.	x	x			Gemeindeverwaltung	93482	Pemfling	WWA Regensburg
UDIS-R-K0039	Rettenbach OT Ebersroth	Landkreis Cham	Rettenbach (OPf.)	300	1988	Abwasserteichanlage (nach St. d. T.)	x	x			Gemeindeverwaltung	93191	Rettenbach (OPf.)	WWA Regensburg
UDIS-R-K0040	Falkenstein OT Wopmannszell	Landkreis Cham	Falkenstein	125	1987	Abwasserteichanlage (nach St. d. T.)	x	x			Markt Falkenstein	93167	Falkenstein	WWA Regensburg
UDIS-R-K0041	ZV Willmering-Waffenbrunn	Landkreis Cham	Willmering	4.000	1988	Belebungsanlage mit Schlammstab.	x		x	x	ZV Willmering-Waffenbrunn	93497	Willmering	WWA Regensburg
UDIS-R-K0042	Traitsching OT Sattelpelstein	Landkreis Cham	Traitsching	1.400	1989	Abwasserteichanlage (nach St. d. T.)	x	x			Gemeinde Traitsching	93455	Traitsching	WWA Regensburg
UDIS-R-K0044	Eschlkam	Landkreis Cham	Eschlkam	3.300	1988	Belebungsanlage mit Schlammstab.	x		x	x	Markt Eschlkam	93458	Eschlkam	WWA Regensburg
UDIS-R-K0045	Weiding	Landkreis Cham	Weiding (Cham)	2.500	1988	Belebungsanlage mit Schlammstab.	x	x			Gemeindeverwaltung	93495	Weiding (Cham)	WWA Regensburg
UDIS-R-K0046	Cham OT Untertraubenbach	Landkreis Cham	Cham	1.500	1998	Abwasserteichanlage (nach St. d. T.)	x	x			Stadt Cham	93413	Cham	WWA Regensburg
UDIS-R-K0047	Schönthal	Landkreis Cham	Schönthal	4.000	1989	Abwasserteichanlage (nach St. d. T.)	x	x			Gemeindeverwaltung	93488	Schönthal	WWA Regensburg
UDIS-R-K0048	Chamerau	Landkreis Cham	Chamerau	2.500	1989	Belebungsanlage mit Schlammstab.	x	x			Gemeinde Chamerau	93466	Chamerau	WWA Regensburg
UDIS-R-K0049	Rettenbach	Landkreis Cham	Rettenbach (OPf.)	600	1992	Rotationsstaukörperanlage	x	x			Gemeindeverwaltung	93191	Rettenbach (OPf.)	WWA Regensburg
UDIS-R-K0050	Miltach	Landkreis Cham	Miltach	2.500	1990	Belebungsanlage mit Schlammstab.	x	x			Gemeinde Miltach	93468	Miltach	WWA Regensburg
UDIS-R-K0051	Furth im Wald OT Ränkam	Landkreis Cham	Furth i. Wald	1.800	1990	Abwasserteichanlage (nach St. d. T.)	x	x			Stadt Furth im Wald	93437	Furth i. Wald	WWA Regensburg
UDIS-R-K0052	Runding	Landkreis Cham	Runding	3.000	1990	Belebungsanlage mit Schlammstab.	x	x		x	Gemeindeverwaltung	93486	Runding	WWA Regensburg
UDIS-R-K0053	Chamerau OT Lederdom	Landkreis Cham	Chamerau	1.400	1990	Abwasserteichanlage (nach St. d. T.)	x	x			Gemeinde Chamerau	93466	Chamerau	WWA Regensburg
UDIS-R-K0054	Schorndorf OT Penting	Landkreis Cham	Schorndorf	700	1992	Abwasserteichanlage (nach St. d. T.)	x	x			Gemeindeverwaltung	93489	Schorndorf	WWA Regensburg
UDIS-R-K0055	Rötz OT Bernried	Landkreis Cham	Rötz	300	1991	Abwasserteichanlage (nach St. d. T.)	x	x			Stadt Rötz	92444	Rötz	WWA Regensburg
UDIS-R-K0056	Hohenwarth	Landkreis Cham	Hohenwarth	4.500	1991	Belebungsanlage mit Schlammstab.	x	x	x		Gemeinde Hohenwarth	93480	Hohenwarth	WWA Regensburg
UDIS-R-K0057	Bad Kötzing	Landkreis Cham	Bad Kötzing	20.000	1994	Belebungsanlage mit getrennter Schlammstab.	x	x		x	Stadt Kötzing	93218	Neumarkt	WWA Regensburg
UDIS-R-K0058	Wald	Landkreis Cham	Wald (OPf.)	3.000	1981	Belebungsanlage mit Schlammstab.	x	x		x	EBW GmbH Wald	93192	Wald (OPf.)	WWA Regensburg
UDIS-R-K0059	Roding OT Neubäu	Landkreis Cham	Roding	1.750	1998	Belebungsanlage mit Schlammstab.	x	x			BR Betriebsgesellschaft mbH	93426	Roding	WWA Regensburg
UDIS-R-K0060	ZV Lamer Winkel	Landkreis Cham	Arrach	21.500	1998	mehrstufige biologische Kläranlage	x	x		x	Abwasserzweckverband Lamer Winkel	93462	Lam	WWA Regensburg
UDIS-R-K0061	Cham	Landkreis Cham	Cham	38.200	1973	Belebungsanlage mit getrennter Schlammstab.	x	x		x	Stadt Cham	93413	Cham	WWA Regensburg
UDIS-R-K0062	Roding	Landkreis Cham	Roding	25.000	2001	Belebungsanlage mit getrennter Schlammstab.	x	x		x	BR Betriebsgesellschaft mbH	93426	Roding	WWA Regensburg
UDIS-R-K0064	PYRBAUM OT SCHWARZACH	Landkreis Cham	Pyrbaum	400	1995	Abwasserteichanlage (nach St. d. T.)	x	x			Markt Pyrbaum	90602	Pyrbaum	WWA Regensburg
UDIS-R-K0065	BERCHING OT HOLNSTEIN	Landkreis Cham	Berching	1.350	1995	Abwasserteichanlage (nach St. d. T.)	x	x			Markt Berching	92334	Berching	WWA Regensburg
UDIS-R-K0066	SENGENTHAL OT REICHERTSHOFEN	Landkreis Neumarkt i. d. OPf.	Sengenthal	600	1994	Abwasserteichanlage (nach St. d. T.)	x	x			Gemeinde Sengenthal VG Neumarkt i.d.OPf.	92318	Neumarkt i. d. OPf., GKSt	WWA Regensburg
UDIS-R-K0067	BERNGAU OT ROECKERSBUEHL	Landkreis Neumarkt i. d. OPf.	Berggau	500	1995	Abwasserteichanlage (nach St. d. T.)	x	x			Gemeinde Berggau VG Neumarkt i.d.OPf.	92318	Neumarkt i. d. OPf., GKSt	WWA Regensburg
UDIS-R-K0068	BERNGAU OT TYROLSBERG	Landkreis Neumarkt i. d. OPf.	Berggau	230	1994	Abwasserteichanlage (nach St. d. T.)	x	x			Gemeinde Berggau VG Neumarkt i.d.OPf.	92318	Neumarkt i. d. OPf., GKSt	WWA Regensburg
UDIS-R-K0069	MUEHLHAUSEN	Landkreis Neumarkt i. d. OPf.	Mühlhausen	6.700	1971	Belebungsanlage mit Schlammstab.	x	x		x	Gemeinde Mühlhausen	92360	Mühlhausen	WWA Regensburg
UDIS-R-K0072	VELBURG OT LENGENFELD - BRAUEREI WINKLER	Landkreis Neumarkt i. d. OPf.	Velburg	690	1986	Abwasserteichanlage (Behelfsanlage)	x	x			Betriebsgesellschaft mbH Velburg	92355	Velburg	WWA Regensburg
UDIS-R-K0073	PYRBAUM-RASTHAUS FABERHOF	Landkreis Neumarkt i. d. OPf.	Pyrbaum	100	1968	Tropfkörperanlage	x	x			Faber Castell'sche Forstverwaltung	90547	Stein	WWA Regensburg
UDIS-R-K0074	HOHENFELS-MILT. EINRICHTUNG	Landkreis Neumarkt i. d. OPf.	Hohenfels	12.000	1997	Belebungsanlage mit getrennter Schlammstab.	x		x	x	Engineeringfacilities Nainhof Geb. 91	92366	Hohenfels	WWA Regensburg
UDIS-R-K0075	PYRBAUM OT SELIGENPORTEN	Landkreis Neumarkt i. d. OPf.	Pyrbaum	3.200	1975	Belebungsanlage mit Schlammstab.	x	x		x	Markt Pyrbaum	90602	Pyrbaum	WWA Regensburg
UDIS-R-K0076	POSTBAUER-HENG OT PAVELSBACH	Landkreis Neumarkt i. d. OPf.	Postbauer-Heng	1.800	1975	Abwasserteichanlage (nach St. d. T.)	x	x			Markt Postbauer-Heng	92353	Postbauer-Heng	WWA Regensburg
UDIS-R-K0078	POSTBAUER-HENG	Landkreis Neumarkt i. d. OPf.	Postbauer-Heng	10.000	1997	Belebungsanlage mit Schlammstab.	x	x		x	Markt Postbauer-Heng	92353	Postbauer-Heng	WWA Regensburg
UDIS-R-K0079	VELBURG OT GUENCHING	Landkreis Neumarkt i. d. OPf.	Velburg	400	1977	Abwasserteichanlage (Behelfsanlage)	x	x			Betriebsgesellschaft mbH Velburg	92355	Velburg	WWA Regensburg
UDIS-R-K0080	FREYSTADT OT MOENING	Landkreis Neumarkt i. d. OPf.	Freystadt	1.700	1975	Abwasserteichanlage (nach St. d. T.)	x	x			Stadt Freystadt	92342	Freystadt	WWA Regensburg
UDIS-R-K0081	FREYSTADT OT SCHMELNRIECHT	Landkreis Neumarkt i. d. OPf.	Freystadt	1.750	1998	Abwasserteichanlage (nach St. d. T.)	x	x			Stadt Freystadt	92342	Freystadt	WWA Regensburg
UDIS-R-K0082	BERCHING	Landkreis Neumarkt i. d. OPf.	Berching	12.000	1978	Belebungsanlage mit getrennter Schlammstab.	x	x		x	Markt Berching	92378	Berching	WWA Regensburg
UDIS-R-K0083	SEUBERSDORF/OFF	Landkreis Neumarkt i. d. OPf.	Seubersdorf i. d. OPf.	3.000	1981	Belebungsanlage mit getrennter Schlammstab.	x	x			Gemeinde Seubersdorf	92358	Seubersdorf i. d. OPf.	WWA Regensburg
UDIS-R-K0084	HOHENFELS	Landkreis Neumarkt i. d. OPf.	Hohenfels	3.000	1981	Belebungsanlage mit Schlammstab.	x	x		x	SBH GmbH	92366	Hohenfels	WWA Regensburg
UDIS-R-K0085	DEINING OT SIPPPELMUEHLE-CAMPINGPLATZ	Landkreis Neumarkt i. d. OPf.	Deining	450	1968	Abwasserteichanlage (nach St. d. T.)	x	x			Herr Eberhard Gabler	92364	Deining	WWA Regensburg
UDIS-R-K0086	PYRBAUM	Landkreis Neumarkt i. d. OPf.	Pyrbaum	7.025	1997	Belebungsanlage mit Schlammstab.	x	x		x	Markt Pyrbaum	90602	Pyrbaum	WWA Regensburg
UDIS-R-K0087	SENGENTHAL OT SCHLIERFERHAIDE-INDUSTRIE	Landkreis Neumarkt i. d. OPf.	Sengenthal	400	1983	Belebungsanlage mit Schlammstab.	x	x			Gemeinde Sengenthal	92318	Neumarkt i. d. OPf., GKSt	WWA Regensburg
UDIS-R-K0091	BERG	Landkreis Neumarkt i. d. OPf.	Berg b. Neumarkt/OPf.	9.999	1985	Belebungsanlage mit getrennter Schlammstab.	x	x		x	Gemeinde Berg	92348	Berg b. Neumarkt/OPf.	WWA Regensburg
UDIS-R-K0092	PARSBURG	Landkreis Neumarkt i. d. OPf.	Parsberg	13.300	1987	Belebungsanlage mit getrennter Schlammstab.	x	x		x	Stadt Parsberg	92331	Parsberg	WWA Regensburg
UDIS-R-K0094	MUEHLHAUSEN OT SULZBUERG	Landkreis Neumarkt i. d. OPf.	Mühlhausen	2.000	1992	Belebungsanlage mit Schlammstab.	x	x			Gemeinde Mühlhausen	92360	Mühlhausen	WWA Regensburg
UDIS-R-K0095	FREYSTADT OT FORCHHEIM	Landkreis Neumarkt i. d. OPf.	Freystadt	1.600	1992	Abwasserteichanlage (nach St. d. T.)	x	x			Stadt Freystadt	92342	Freystadt	WWA Regensburg
UDIS-R-K0096	VELBURG	Landkreis Neumarkt i. d. OPf.	Velburg	3.000	1994	Belebungsanlage mit getrennter Schlammstab.	x	x		x	Markt Velburg	92355	Velburg	WWA Regensburg
UDIS														

Betrieb-ID	Name Betrieb	Standort LKR	Standort Gemeinde	Ausbaugröße in EW	Bau-/Umbaujahr	Anlagentyp	Reinigungsstufen				Name Betreiber	PLZ	Ort	Zuständigkeit WWA
							Mechanische Reinigung	Biologische Reinigung	Stickstoffelimination	Phosphorelimination				
UDIS-R-K0150	Wald OT Siegenstein	Landkreis Cham	Wald (OPI.)	980	2004	Belebungsanlage mit Schlammstab.	x	x			EBW GmbH Wald	93192	Wald (OPI.)	WWA Regensburg
UDIS-R-K0151	Pemfling OT Großbergdorf	Landkreis Cham	Pemfling	500	2004	Tropfkörperanlage	x	x			Gemeinde Pemfling	93482	Pemfling	WWA Regensburg
UDIS-R-K0153	BRENNBERG OT FRAUENZELL	Landkreis Cham	Brennberg	400	2006	Abwasserteichanlage (nach St. d. T.)	x	x			Gemeinde Brennberg i.d. VG Würth/Donau	93086	Würth a. d. Donau	WWA Regensburg
UDIS-R-K0154	Michelsneukirchen OT Dörling	Landkreis Cham	Michelsneukirchen	200	2006	Belebungsanlage mit getrennter Schlammstab.	x	x			Gemeinde Michelsneukirchen	93185	Michelsneukirchen	WWA Regensburg
UDIS-R-K0155	WIESEN OT DIETERSWEG	Landkreis Regensburg	Wiesen	125	2006	Belebungsanlage mit Schlammstab.	x	x			Gemeinde Wiesen	93109	Wiesen	WWA Regensburg
UDIS-R-K0156	Starnried OT Rannersdorf	Landkreis Cham	Starnried	80	2005	Belebungsanlage mit Schlammstab.	x	x			Markt Starnried	93491	Starnried	WWA Regensburg
UDIS-RO-K0001	ROSENHEIM	Landkreis Regensburg	Rosenheim	350.000	1986	mehrstufige biologische Kläranlage	x	x	x		Stadtverwaltung Rosenheim	83022	Rosenheim	WWA Rosenheim
UDIS-RO-K0002	SCHLIERSEE OT SPITZINGSEE	Landkreis Cham	Schliersee	4.000	1976	Tropfkörperanlage	x	x			ZAS - Schlierachtal	83714	Miesbach	WWA Rosenheim
UDIS-RO-K0003	HOLZKIRCHEN Fellach	Kreisfreie Stadt Rosenheim	Holzkirchen	50.000	1997	Belebungsanlage mit getrennter Schlammstab.	x	x	x		Abwasserbeseitigung Holzkirchen Klärwerk	83607	Holzkirchen	WWA Rosenheim
UDIS-RO-K0006	BAYRISCHZELL	Landkreis Miesbach	Bayrischzell	9.250	1983	mehrstufige biologische Kläranlage	x	x	x		Gemeinde Bayrischzell	83735	Bayrischzell	WWA Rosenheim
UDIS-RO-K0007	IRSCHENBERG OT NEURADTHAL	Landkreis Miesbach	Irschenberg	150	1970	Pflanzenkläranlage	x	x			Gemeinde Irschenberg	83737	Irschenberg	WWA Rosenheim
UDIS-RO-K0009	VALLEY	Landkreis Miesbach	Valley	5.000	1999	Belebungsanlage mit Schlammstab.	x	x	x		Gemeinde Valley	83626	Valley	WWA Rosenheim
UDIS-RO-K0010	FISCHBACHAU	Landkreis Miesbach	Fischbachau	10.000	1979	Belebungsanlage mit Schlammstab.	x	x	x		Gemeinde Fischbachau	83730	Fischbachau	WWA Rosenheim
UDIS-RO-K0011	ZV TEGERNSEE Sitz Gmund a. T.	Landkreis Miesbach	Bad Wiessee	60.000	1998	Belebungsanlage mit getrennter Schlammstab.	x	x	x		ZV zur Abwasserbeseitigung am Tegernsee	83703	Gmund a. Tegernsee	WWA Rosenheim
UDIS-RO-K0012	IRSCHENBERG	Landkreis Miesbach	Irschenberg	5.000	1981	Tropfkörperanlage	x	x	x		Gemeinde Irschenberg	83737	Irschenberg	WWA Rosenheim
UDIS-RO-K0013	ZV SCHLIERACHTAL SITZ MIESBACH	Landkreis Miesbach	Buchbach	80.000	1993	Belebungsanlage mit getrennter Schlammstab.	x	x	x		Zweckverband zur Abwasserbeseitigung im Schlierachtal (ZAS)	83714	Miesbach	WWA Rosenheim
UDIS-RO-K0015	FISCHBACHAU OT WOERNSMUEHL	Landkreis Miesbach	Fischbachau	5.000	2000	Belebungsanlage mit Schlammstab.	x	x	x		Gemeinde Fischbachau	83730	Fischbachau	WWA Rosenheim
UDIS-RO-K0016	IRSCHENBERG OT NIKLASREUTH	Landkreis Miesbach	Irschenberg	200	2001	Pflanzenkläranlage	x	x			Gemeinde Irschenberg	83737	Irschenberg	WWA Rosenheim
UDIS-RO-K0018	RECHTMEHRING	Landkreis Miesbach	Rechtmehring	3.000	1994	Rotationsstauchkörperanlage	x	x			Gemeinde Rechtmehring	83562	Rechtmehring	WWA Rosenheim
UDIS-RO-K0019	SCHWINDEGG	Landkreis Miesbach	Schwindegg	4.875	1979	Tropfkörperanlage	x	x			Gemeinde Schwindegg	84419	Schwindegg	WWA Rosenheim
UDIS-RO-K0020	UNTERREIT	Landkreis Mühldorf a. Inn	Unterreit	600	1991	Abwasserteichanlage (nach St. d. T.)	x	x			Gemeinde Unterreit	83567	Unterreit	WWA Rosenheim
UDIS-RO-K0021	ZANGBERG	Landkreis Mühldorf a. Inn	Zangberg	800	1990	Abwasserteichanlage (nach St. d. T.)	x	x			Verwaltungsgemeinschaft Oberbergkirchen	84564	Oberbergkirchen	WWA Rosenheim
UDIS-RO-K0022	REICHERTSHEIM	Landkreis Mühldorf a. Inn	Reichertsheim	500	1968	Rotationsstauchkörperanlage	x	x			Gemeinde Reichertsheim	84437	Reichertsheim	WWA Rosenheim
UDIS-RO-K0023	LOHKIRCHEN	Landkreis Mühldorf a. Inn	Lohkirchen	2.800	1985	Abwasserteichanlage (Behelfsanlage)	x	x			Verwaltungsgemeinschaft Oberbergkirchen	84564	Oberbergkirchen	WWA Rosenheim
UDIS-RO-K0025	NEUMARKT-ST. VEIT	Landkreis Mühldorf a. Inn	Neumarkt-Sankt Veit, St	15.000	1972	Tropfkörperanlage	x	x	x		VG Neumarkt-Sankt Veit	84494	Neumarkt-Sankt Veit, St	WWA Rosenheim
84428	BUCHBACH OT RANOLDSBERG	Landkreis Mühldorf a. Inn	Buchbach	4.000	2001	Abwasserteichanlage (nach St. d. T.)	x	x			Gemeinde Buchbach	84428	Buchbach	WWA Rosenheim
UDIS-RO-K0027	TAUFKIRCHEN	Landkreis Mühldorf a. Inn	Taufkirchen (Mühldorf)	900	1977	Abwasserteichanlage (nach St. d. T.)	x	x			Verwaltungsgemeinschaft Kraiburg	84559	Kraiburg a. Inn	WWA Rosenheim
UDIS-RO-K0028	BUCHBACH	Landkreis Mühldorf a. Inn	Buchbach	4.000	1998	Belebungsanlage mit Schlammstab.	x	x			Gemeinde Buchbach	84428	Buchbach	WWA Rosenheim
UDIS-RO-K0029	METTENHEIM OT HART	Landkreis Mühldorf a. Inn	Mettenheim	6.000	2000	Belebungsanlage mit Schlammstab.	x	x	x		Gemeinde Mettenheim	84562	Mettenheim	WWA Rosenheim
UDIS-RO-K0030	LOHKIRCHEN OT EBERHARTING Erdkinderprojekt e.V.	Landkreis Mühldorf a. Inn	Lohkirchen	200	1997	Tropfkörperanlage	x	x			Erdkinder-Projekt e.V.	84494	Lohkirchen	WWA Rosenheim
UDIS-RO-K0032	OBERTAUFKIRCHEN OT OBERORNAU	Landkreis Mühldorf a. Inn	Obertaufkirchen	400	1988	Abwasserteichanlage (nach St. d. T.)	x	x			Gemeinde Obertaufkirchen	84419	Obertaufkirchen	WWA Rosenheim
UDIS-RO-K0033	OBERNEUKIRCHEN	Landkreis Mühldorf a. Inn	Oberneukirchen	950	1983	Abwasserteichanlage (nach St. d. T.)	x	x			Verwaltungsgemeinschaft Polling	84570	Polling (Mühldorf)	WWA Rosenheim
UDIS-RO-K0034	KIRCHDORF	Landkreis Mühldorf a. Inn	Kirchdorf (OB)	990	1984	Abwasserteichanlage (nach St. d. T.)	x	x			Verwaltungsgemeinschaft Reichertsheim	84437	Reichertsheim	WWA Rosenheim
UDIS-RO-K0035	HELDENSTEIN	Landkreis Mühldorf a. Inn	Heldenstein	4.999	1984	Belebungsanlage mit Schlammstab.	x	x			Verwaltungsgemeinschaft Heldenstein	84431	Heldenstein	WWA Rosenheim
UDIS-RO-K0038	REICHERTSHEIM OT RAMSAU	Landkreis Mühldorf a. Inn	Reichertsheim	990	1998	Rotationsstauchkörperanlage	x	x			Verwaltungsgemeinschaft Reichertsheim	84437	Reichertsheim	WWA Rosenheim
UDIS-RO-K0039	HAAG OB	Landkreis Mühldorf a. Inn	Haag OB	30.000	1998	Belebungsanlage mit Schlammstab.	x	x	x		Marktgemeinde Haag	83527	Haag i. OB	WWA Rosenheim
UDIS-RO-K0040	POLLING	Landkreis Mühldorf a. Inn	Polling (Mühldorf)	3.000	1989	Belebungsanlage mit Schlammstab.	x	x			Verwaltungsgemeinschaft Polling	84570	Polling (Mühldorf)	WWA Rosenheim
UDIS-RO-K0041	OBBERBERGKIRCHEN OT BICHLING	Landkreis Mühldorf a. Inn	Oberbergkirchen	800	1989	Abwasserteichanlage (nach St. d. T.)	x	x			Verwaltungsgemeinschaft Oberbergkirchen	84564	Oberbergkirchen	WWA Rosenheim
UDIS-RO-K0043	OBERTAUFKIRCHEN OT STEINKIRCHEN-INDUSTR.	Landkreis Mühldorf a. Inn	Obertaufkirchen	150	1988	Belebungsanlage mit getrennter Schlammstab.	x	x			Berliner Luft Komponenten und Systemtechnik GmbH	84419	Obertaufkirchen	WWA Rosenheim
UDIS-RO-K0044	WALDKRAIBURG	Landkreis Mühldorf a. Inn	Waldkraiburg	80.000	1992	mehrstufige biologische Kläranlage	x	x	x		Stadtwerke Waldkraiburg	84478	Waldkraiburg	WWA Rosenheim
UDIS-RO-K0045	GARS INN	Landkreis Mühldorf a. Inn	Gars a. Inn	5.600	1992	Belebungsanlage mit Schlammstab.	x	x	x		Marktgemeinde Gars	83536	Gars a. Inn	WWA Rosenheim
UDIS-RO-K0046	MUEHLDORF	Landkreis Mühldorf a. Inn	Mühldorf a. Inn	30.000	1992	Belebungsanlage mit Schlammstab.	x	x	x		Stadtverwaltung Mühldorf	84453	Mühldorf a. Inn	WWA Rosenheim
UDIS-RO-K0048	SCHOENBERG	Landkreis Mühldorf a. Inn	Schönberg	700	1999	Belebungsanlage mit Schlammstab.	x	x			Verwaltungsgemeinschaft Oberbergkirchen	84564	Oberbergkirchen	WWA Rosenheim
UDIS-RO-K0049	JETTENBACH	Landkreis Mühldorf a. Inn	Jettenbach	800	1999	Abwasserteichanlage (nach St. d. T.)	x	x			Gde. Jettenbach i. VG Kraiburg	84559	Kraiburg a. Inn	WWA Rosenheim
UDIS-RO-K0050	WALDKRAIBURG OT EBING	Landkreis Mühldorf a. Inn	Waldkraiburg	250	1999	Tropfkörperanlage	x	x			Stadtwerke Waldkraiburg	84478	Waldkraiburg	WWA Rosenheim
UDIS-RO-K0051	METTENHEIM OT GUMATTENKIRCHEN	Landkreis Mühldorf a. Inn	Mettenheim	350	1999	Tropfkörperanlage	x	x			Gemeinde Mettenheim	84562	Mettenheim	WWA Rosenheim
UDIS-RO-K0052	AMPFING	Landkreis Mühldorf a. Inn	Ampfing	24.000	1999	Belebungsanlage mit getrennter Schlammstab.	x	x	x		Gemeinde Ampfing	84539	Ampfing	WWA Rosenheim
UDIS-RO-K0053	REICHERTSHEIM, GUT THAMBACH	Landkreis Mühldorf a. Inn	Reichertsheim	300	1989	Tropfkörperanlage	x	x			Gemeinde Reichertsheim	84437	Reichertsheim	WWA Rosenheim
UDIS-RO-K0054	KIEFERSFELDEN	Landkreis Mühldorf a. Inn	Kiefersfelden	20.000	1992	Belebungsanlage mit getrennter Schlammstab.	x	x	x		Gemeinde Kiefersfelden	83088	Kiefersfelden	WWA Rosenheim
UDIS-RO-K0056	TUNTENHAUSEN OT TUNTENHAUSEN	Landkreis Mühldorf a. Inn	Tuntenhausen	3.500	1991	Belebungsanlage mit Schlammstab.	x	x			Gemeinde Tuntenhausen	83104	Tuntenhausen	WWA Rosenheim
UDIS-RO-K0057	FLINTSBACH OT EINOEDEN-CAMPINGERHOLUNGSVEREIN	Landkreis Rosenheim	Flintsbach a. Inn	100	1994	Rotationsstauchkörperanlage	x	x			Camping-Erholungsverein-Bayern e.V.	83094	Brannenburg	WWA Rosenheim
UDIS-RO-K0058	GROSSKAROLINENFELD OT TATTENHAUSEN	Landkreis Rosenheim	Großkarolinenfeld	780	1991	Rotationsstauchkörperanlage	x	x			Gemeinde Großkarolinenfeld	83109	Großkarolinenfeld	WWA Rosenheim
UDIS-RO-K0059	HALFING	Landkreis Rosenheim	Halling	5.000	1990	Belebungsanlage mit Schlammstab.	x	x	x		Verwaltungsgemeinschaft Halling	83128	Halling	WWA Rosenheim
UDIS-RO-K0060	ASCHAU/CHIEMGAU OT SACHRANG	Landkreis Rosenheim	Aschau i. Chiemgau	830	1990	Rotationsstauchkörperanlage	x	x			Gemeinde Aschau	83229	Aschau i. Chiemgau	WWA Rosenheim
UDIS-RO-K0061	SOYEN OT TEUFELSRUCK-INNWERK	Landkreis Rosenheim	Soyen	60	1988	Abwasserteichanlage (nach St. d. T.)	x	x			Gemeinde Soyen	83564	Soyen	WWA Rosenheim
UDIS-RO-K0062	BAD FEINBACH	Landkreis Rosenheim	Bad Feinbach	20.000	1991	Belebungsanlage mit Schlammstab.	x	x	x		Gemeinde Bad Feinbach	83075	Bad Feinbach	WWA Rosenheim
UDIS-RO-K0063	ROTT A. INN	Landkreis Rosenheim	Rott a. Inn	4.250	1974	Belebungsanlage mit Schlammstab.	x	x			Gemeinde Rott a. Inn	83543	Rott a. Inn	WWA Rosenheim
UDIS-RO-K0064	SCHONSTETT	Landkreis Rosenheim	Schonstett	2.300	1968	Belebungsanlage mit Schlammstab.	x	x			Gemeinde Schonstett / VG Halling	83128	Halling	WWA Rosenheim
UDIS-RO-K0065	BAD AIBLING	Landkreis Rosenheim	Bad Aibling	36.000	1977	biologische Kläranlage im Parallelbetrieb	x	x	x		Stadtverwaltung Bad Aibling	83043	Bad Aibling	WWA Rosenheim
UDIS-RO-K0067	FELDKIRCHEN-WESTERHAM OT HOEHENRAIN	Landkreis Rosenheim	Feldkirchen-Westerham	1.600	1995	Belebungsanlage mit Schlammstab.	x	x			Gemeinde Feldkirchen - Westerham	83620	Feldkirchen-Westerham	WWA Rosenheim
UDIS-RO-K0071	FELDKIRCHEN-WESTERHAM	Landkreis Rosenheim	Feldkirchen-Westerham	20.000	1971	Belebungsanlage mit getrennter Schlammstab.	x	x	x		Gemeinde Feldkirchen-Westerham	83620	Feldkirchen-Westerham	WWA Rosenheim
UDIS-RO-K0072	GRIESSTAET	Landkreis Rosenheim	Griesstätt	3.000	1972	Belebungsanlage mit Schlammstab.	x	x			Gemeinde Griesstätt	83556	Griesstätt	WWA Rosenheim
UDIS-RO-K0073	FRASDORF HOCHRIESHÜTTE	Landkreis Rosenheim	Frasdorf	150	1974	Rotationsstauchkörperanlage	x	x			Sektion Rosenheim des DAV	83022	Rosenheim	WWA Rosenheim
UDIS-RO-K0075	BABENSHAM	Landkreis Rosenheim	Babensham	4.200	1997	Belebungsanlage mit Schlammstab.	x	x			Gemeinde Babensham	83547	Babensham	WWA Rosenheim
UDIS-RO-K0076	NEUBEUERN	Landkreis Rosenheim	Neubeuern	4.700	1998	Tropfkörperanlage	x	x	x		Marktgemeinde Neubeuern	83115	Neubeuern	WWA Rosenheim
UDIS-RO-K0080	TUNTENHAUSEN OT OSTERMUENCHEN	Landkreis Rosenheim	Tuntenhausen	3.500	1975	Tropfkörperanlage	x	x			Gemeinde Tuntenhausen	83104	Tuntenhausen	WWA Rosenheim
UDIS-RO-K0081	SCHIECHEN-ERLENSEE-CAMPING	Landkreis Rosenheim	Schiechen	220	1996	Abwasserteichanlage (nach St. d. T.)	x	x			Campingplatz Erlensee	83135	Schiechen	WWA Rosenheim
UDIS-RO-K0082	OBERAUDORF	Landkreis Rosenheim	Oberaudorf	15.000	1977	Tropfkörperanlage	x	x	x		Gemeinde Oberaudorf	83080	Oberaudorf	WWA Rosenheim
UDIS-RO-K0084	EDLING OT HART-SCHLOSS	Landkreis Rosenheim	Edling	170	1994	Belebungsanlage mit Schlammstab.	x	x			Matthias Schnetzer	83533	Edling	WWA Rosenheim
UDIS-RO-K0085	EGGSTAETT	Landkreis Rosenheim	Eggstätt	6.500	1994	Belebungsanlage mit Schlammstab.	x	x	x		Gemeinde Eggstätt	83125	Eggstätt	WWA Rosenheim
UDIS-RO-K0086	SAMERBERG OT DUFT-DUFTBRAEU	Landkreis Rosenheim	Samerberg	70	1990	Rotationsstauchkörperanlage	x	x			Herr Markus Wallner	83122	Samerberg	WWA Rosenheim
UDIS-RO-K0087	EISELFING OT BERGHAM	Landkreis Rosenheim	Eiselfing	400	1990	Rotationsstauchkörperanlage	x	x			Gemeinde Eiselfing	83549	Eiselfing	WWA Rosenheim
UDIS-RO-K0088	TUNTENHAUSEN OT HOHENTHANN	Landkreis Rosenheim	Tuntenhausen	3.500	1992	Belebungsanlage mit Schlammstab.	x	x			Gemeinde Tuntenhausen	83104	Tuntenhausen	WWA Rosenheim
UDIS-RO-K0090	SOYEN OT KIRCHREIT	Landkreis Rosenheim	Soyen	50	1992	Abwasserteichanlage (nach St. d. T.)	x	x			Gemeinde Soyen	83564	Soyen	WWA Rosenheim
UDIS-RO-K0091	BAD ENDORF OT TEISENHAM	Landkreis Rosenheim	Bad Endorf	130	1978	Abwasserteichanlage (Behelfsanlage)	x	x			Markt Bad Endorf	83093	Bad Endorf	WWA Rosenheim
UDIS-RO-K0094	ROHRDORF OT LAUTERBACH	Landkreis Rosenheim	Rohrdorf	1.250	1979	Belebungsanlage mit Schlammstab.	x	x			Gemeinde Rohrdorf	83101	Rohrdorf	WWA Rosenheim
UDIS-RO-K0095	VOGTAREUTH	Landkreis Rosenheim	Vogtareuth	4.000	1981	Belebungsanlage mit Schlamm								

Betrieb-ID	Name Betrieb	Standort LKR	Standort Gemeinde	Ausbaugröße in EW	Bau-/Umbaujahr	Anlagentyp	Reinigungsstufen				Name Betreiber	PLZ	Ort	Zuständigkeit WWA
							Mechanische Reinigung	Biologische Reinigung	Stickstoffelimination	Phosphorelimination				
UDIS-RO-K0153	KIRCHDORF OT RAINBACH	Landkreis Mühldorf a. Inn	Kirchdorf (OB)	100	2004	Beleungsanlage mit getrennter Schlammstab.	x	x			Gemeinde Kirchdorf	83527	Kirchdorf (OB)	WWA Rosenheim
UDIS-TS-K0001	Altötting-Neuötting	Landkreis Mühldorf a. Inn	Altötting	55.000	1976	Beleungsanlage mit getrennter Schlammstab.	x	x			Stadt Altötting	84503	Altötting	WWA Traunstein
UDIS-TS-K0002	ERLBACH	Landkreis Mühldorf a. Inn	Erlbach	400	1993	Abwasserteichanlage (nach St. d. T.)	x	x	x	x	Gemeinde Erlbach	84567	Erlbach	WWA Traunstein
UDIS-TS-K0003	BURGHÄUSEN	Landkreis Altötting	Burghausen	30.000	1964	mechanische Reinigungsanlage/Behelfsanlage	x	x			Stadt Burghausen	84489	Burghausen	WWA Traunstein
UDIS-TS-K0004	REISCHACH OT ARBING	Landkreis Altötting	Reischach	366	1984	Rotationsstauchkörperanlage	x	x			Gemeinde Reischach	84571	Reischach	WWA Traunstein
UDIS-TS-K0005	WALD BEI WINHOERING	Landkreis Altötting	Pleiskirchen	2.000	1999	Abwasserteichanlage (nach St. d. T.)	x	x			Gemeinde Pleiskirchen	84568	Pleiskirchen	WWA Traunstein
UDIS-TS-K0006	GARCHING/ALZ	Landkreis Altötting	Garching a. d. Alz	18.000	1981	Beleungsanlage mit getrennter Schlammstab.	x	x	x	x	Gemeinde Garching a. d. Alz	84518	Garching a. d. Alz	WWA Traunstein
UDIS-TS-K0007	MARKTL	Landkreis Altötting	Markt	6.000	1981	Beleungsanlage mit Schlammstab.	x	x	x	x	Markt Markt	84533	Markt	WWA Traunstein
UDIS-TS-K0008	TOEGING/INN	Landkreis Altötting	Töging a. Inn	22.000	1985	Beleungsanlage mit getrennter Schlammstab.	x	x	x	x	Stadt Töging a. Inn	84513	Töging a. Inn	WWA Traunstein
UDIS-TS-K0009	PERACH	Landkreis Altötting	Perach	980	1986	Abwasserteichanlage (nach St. d. T.)	x	x			Gemeinde Perach	84567	Perach	WWA Traunstein
UDIS-TS-K0010	PLEISKIRCHEN	Landkreis Altötting	Pleiskirchen	1.350	1986	Abwasserteichanlage (nach St. d. T.)	x	x			Gemeinde Pleiskirchen	84568	Pleiskirchen	WWA Traunstein
UDIS-TS-K0011	EMMERTING-MEHRING	Landkreis Altötting	Emmerting	7.000	1987	Beleungsanlage mit Schlammstab.	x	x	x	x	Gemeinde Emmerting	84547	Emmerting	WWA Traunstein
UDIS-TS-K0012	REISCHACH	Landkreis Altötting	Reischach	3.000	1988	Rotationsstauchkörperanlage	x	x			Gemeinde Reischach	84571	Reischach	WWA Traunstein
UDIS-TS-K0013	HAIMING	Landkreis Altötting	Haiming	3.000	1989	Beleungsanlage mit Schlammstab.	x	x			Gemeinde Haiming	84533	Haiming	WWA Traunstein
UDIS-TS-K0014	BURJKIRCHEN/ALZ	Landkreis Altötting	Burgkirchen a. d. Alz	15.600	1998	Beleungsanlage mit getrennter Schlammstab.	x	x	x	x	Gemeinde Burgkirchen a. d. Alz	84508	Burgkirchen a. d. Alz	WWA Traunstein
UDIS-TS-K0015	TITTMONING OT MAYERHOFEN	Landkreis Altötting	Tittmoning	75	1997	Abwasserteichanlage (nach St. d. T.)	x	x			Gemeinde Tittmoning	84529	Tittmoning	WWA Traunstein
UDIS-TS-K0016	REIT IM WINKL	Landkreis Altötting	Reit im Winkl	14.000	1998	Beleungsanlage mit Schlammstab.	x	x			Gemeinde Reit im Winkl	83242	Reit im Winkl	WWA Traunstein
UDIS-TS-K0017	BERGEN	Landkreis Traunstein	Bergen (OB)	10.000	1981	Beleungsanlage mit getrennter Schlammstab.	x	x			Gemeinde Bergen	83344	Bergen (OB)	WWA Traunstein
UDIS-TS-K0021	TRAUNSTEIN	Landkreis Traunstein	Traunstein	92.000	1998	Beleungsanlage mit getrennter Schlammstab.	x	x	x	x	Stadt Traunstein	83278	Traunstein	WWA Traunstein
UDIS-TS-K0022	SCHNAITSEE	Landkreis Traunstein	Schnaitsee	4.900	1997	Beleungsanlage mit Schlammstab.	x	x			Gemeinde Schnaitsee	83530	Schnaitsee	WWA Traunstein
UDIS-TS-K0023	INZELL	Landkreis Traunstein	Inzell	13.000	1981	Beleungsanlage mit Schlammstab.	x	x			Gemeinde Inzell	83334	Inzell	WWA Traunstein
UDIS-TS-K0024	TRAUNREUT OT STEIN/TRAUN	Landkreis Traunstein	Traunreut	7.500	1975	Beleungsanlage mit Schlammstab.	x	x	x	x	Stadtwerke Traunreut	83301	Traunreut	WWA Traunstein
UDIS-TS-K0025	FRIDOLFFING	Landkreis Traunstein	Fridolfing	3.450	1981	Abwasserteichanlage (nach St. d. T.)	x	x			Gemeinde Fridolfing	83413	Fridolfing	WWA Traunstein
UDIS-TS-K0026	TITTMONING OT WIESMUEHL	Landkreis Traunstein	Tittmoning	150	1971	Abwasserteichanlage (nach St. d. T.)	x	x			Stadt Tittmoning	84529	Tittmoning	WWA Traunstein
UDIS-TS-K0027	ENGELSBERG	Landkreis Traunstein	Engelsberg	10.000	1982	Beleungsanlage mit Schlammstab.	x	x	x	x	Engelsberg	84549	Engelsberg	WWA Traunstein
UDIS-TS-K0028	KIRCHANSCHÖRING	Landkreis Traunstein	Kirchanschöring	2.800	1982	Abwasserteichanlage (nach St. d. T.)	x	x			Gemeinde Kirchanschöring	83458	Kirchanschöring	WWA Traunstein
UDIS-TS-K0029	TACHERTING	Landkreis Traunstein	Tacherting	9.000	2000	Beleungsanlage mit Schlammstab.	x	x	x	x	Gemeinde Tacherting	83342	Tacherting	WWA Traunstein
UDIS-TS-K0030	RUPOLDING	Landkreis Traunstein	Ruhpolding	19.800	1985	Beleungsanlage mit getrennter Schlammstab.	x	x	x	x	Gemeinde Ruhpolding	83324	Ruhpolding	WWA Traunstein
UDIS-TS-K0031	TRAUNREUT	Landkreis Traunstein	Traunreut	30.000	2001	Beleungsanlage mit getrennter Schlammstab.	x	x	x	x	Stadtwerke Traunreut	83301	Traunreut	WWA Traunstein
UDIS-TS-K0032	TITTMONING	Landkreis Traunstein	Tittmoning	8.200	1988	Beleungsanlage mit Schlammstab.	x	x	x	x	Abwasserwerk Tittmoning	84525	Tittmoning	WWA Traunstein
UDIS-TS-K0033	Altenmarkt/Alz	Landkreis Traunstein	Altenmarkt a. d. Alz	13.000	1988	Beleungsanlage mit getrennter Schlammstab.	x	x	x	x	Gemeinde Altenmarkt	83352	Altenmarkt a. d. Alz	WWA Traunstein
UDIS-TS-K0034	ZV ACHENTAL SITZ GRASSAU	Landkreis Traunstein	Grassau	25.000	1995	Beleungsanlage mit getrennter Schlammstab.	x	x	x	x	Abwasserwerkverband Achent	83224	Grassau	WWA Traunstein
UDIS-TS-K0035	TROSTBERG	Landkreis Traunstein	Trostberg	25.000	1994	Beleungsanlage mit getrennter Schlammstab.	x	x	x	x	Stadt Trostberg	83308	Trostberg	WWA Traunstein
UDIS-TS-K0036	WAGING/SEE	Landkreis Traunstein	Kirchanschöring	32.500	1995	Beleungsanlage mit getrennter Schlammstab.	x	x	x	x	Markt Waging	83329	Waging a. See	WWA Traunstein
UDIS-TS-K0037	ZV SAALACHTAL SITZ PIDING	Landkreis Traunstein	Piding	18.000	2001	Beleungsanlage mit getrennter Schlammstab.	x	x	x	x	Abwasserwerkverband Saalachtal	83451	Piding	WWA Traunstein
UDIS-TS-K0038	SCHOENAU/KUHROINT BPOI	Landkreis Traunstein	Schönau a. Königssee	100	1982	Rotationsstauchkörperanlage	x	x			Trainingszentrum Kührinhaus	83462	Berchtesgaden	WWA Traunstein
UDIS-TS-K0039	Schneizdreuth OT Weißbach	Landkreis Berchtesgaden	Schneizdreuth	90	1964	Abwasserteichanlage (nach St. d. T.)	x	x			Abwasserwerk Schneizdreuth	83458	Schneizdreuth	WWA Traunstein
UDIS-TS-K0040	TEISENDORF	Landkreis Berchtesgaden	Teisendorf	9.000	1999	Beleungsanlage mit getrennter Schlammstab.	x	x	x	x	Markt Teisendorf	83317	Teisendorf	WWA Traunstein
UDIS-TS-K0041	BEYERISCH GMAIN	Landkreis Berchtesgaden	Bayerisch Gmain	12.000	1976	Beleungsanlage mit getrennter Schlammstab.	x	x			Gemeinde Bayerisch Gmain	83457	Bayerisch Gmain	WWA Traunstein
UDIS-TS-K0042	FREILASSING	Landkreis Berchtesgaden	Freilassing	28.000	1994	Beleungsanlage mit getrennter Schlammstab.	x	x	x	x	Stadt Freilassing	83395	Freilassing	WWA Traunstein
UDIS-TS-K0043	SAALDORF OT SURHEIM	Landkreis Berchtesgaden	Saaldorf-Surheim	3.500	1979	Rotationsstauchkörperanlage	x	x			Gemeinde Saaldorf-Surheim	83416	Saaldorf-Surheim	WWA Traunstein
UDIS-TS-K0045	Schneizdreuth OT Oberjetten-Bundeswehr	Landkreis Berchtesgaden	Schneizdreuth	300	1965	Rotationsstauchkörperanlage	x	x			Bundeswehr-Dienstleistungszentrum Bad Reichenhall	83435	Bad Reichenhall	WWA Traunstein
UDIS-TS-K0046	Bad Reichenhall-Berghotel Predigtstuhl	Landkreis Berchtesgaden	Bad Reichenhall	90	1996	Beleungsanlage mit getrennter Schlammstab.	x	x			Predigtstuhlbahn GmbH	83435	Bad Reichenhall	WWA Traunstein
UDIS-TS-K0047	MARKTSCELLENBERG	Landkreis Berchtesgaden	Marktschellenberg	3.000	1973	Tropfkörperanlage	x	x			Markt Marktschellenberg	83487	Marktschellenberg	WWA Traunstein
UDIS-TS-K0048	Laufen OT Lebenau-Justizvollzugsanstalt	Landkreis Berchtesgaden	Laufen	600	1977	Rotationsstauchkörperanlage	x	x			Justizvollzugsanstalt Laufen-Lebenau	83410	Laufen	WWA Traunstein
UDIS-TS-K0049	SAALDORF	Landkreis Berchtesgaden	Saaldorf-Surheim	2.000	1978	Abwasserteichanlage (nach St. d. T.)	x	x			Gemeinde Saaldorf-Surheim	83416	Saaldorf-Surheim	WWA Traunstein
UDIS-TS-K0050	Schneizdreuth OT Weißbach	Landkreis Berchtesgaden	Schneizdreuth	1.300	1979	Tropfkörperanlage	x	x			Gemeinde Schneizdreuth	83458	Schneizdreuth	WWA Traunstein
UDIS-TS-K0051	Bad Reichenhall	Landkreis Berchtesgaden	Bad Reichenhall	58.000	1995	Beleungsanlage mit getrennter Schlammstab.	x	x	x	x	Stadt Bad Reichenhall	83435	Bad Reichenhall	WWA Traunstein
UDIS-TS-K0053	Teisendorf OT Rückstetten	Landkreis Berchtesgaden	Teisendorf	500	1986	Rotationsstauchkörperanlage	x	x			Markt Teisendorf	83317	Teisendorf	WWA Traunstein
UDIS-TS-K0055	BERCHTESGADEN	Landkreis Berchtesgaden	Berchtesgaden	60.000	1992	Beleungsanlage mit getrennter Schlammstab.	x	x	x	x	Markt Berchtesgaden	83471	Berchtesgaden	WWA Traunstein
UDIS-TS-K0057	TITTMONING OT TÖRRING	Landkreis Berchtesgaden	Tittmoning	400	2001	Abwasserteichanlage (nach St. d. T.)	x	x			Abwasserwerk Tittmoning	84529	Tittmoning	WWA Traunstein
UDIS-TS-K0058	Burghausen OT Raitenhaslach	Landkreis Berchtesgaden	Burghausen	280	1984	Abwasserteichanlage (nach St. d. T.)	x	x			Stadt Burghausen	84489	Burghausen	WWA Traunstein
UDIS-TS-K0060	Waging OT Mayerhofen	Landkreis Traunstein	Waging a. See	100	2009	Beleungsanlage mit Schlammstab.	x	x			Markt Waging am See	83329	Waging a. See	WWA Traunstein
UDIS-WEN-K0001	Weiden i. d. OPI.	Landkreis Altötting	Weiden i. d. OPI.	100.000	1999	Beleungsanlage mit getrennter Schlammstab.	x	x	x	x	Stadt Weiden i. d. OPI. - Stadtwerke -	92637	Weiden i. d. OPI.	WWA Weiden
UDIS-WEN-K0002	Theiszell	Landkreis Traunstein	Theiszell	200	1986	Abwasserteichanlage (nach St. d. T.)	x	x			VG Neustadt a.d. Waldnaab	92660	Neustadt/Waldnaab	WWA Weiden
UDIS-WEN-K0003	Parkstein	Kreisfreie Stadt Weiden i. d. Opl	Parkstein	3.000	1978	Beleungsanlage mit getrennter Schlammstab.	x	x	x	x	Markt Parkstein	92711	Parkstein	WWA Weiden
UDIS-WEN-K0005	Kohberg	Landkreis Neustadt a. d. Waldnaab	Kohberg	2.000	1979	Tropfkörperanlage	x	x			Markt Kohberg	92702	Kohberg	WWA Weiden
UDIS-WEN-K0006	AZV Weiherhammer u. Mantel	Landkreis Neustadt a. d. Waldnaab	Weiherhammer	9.500	1970	Beleungsanlage mit Schlammstab.	x	x	x	x	Zweckverband Kläranlage Mantel und Weiherhammer	92729	Weiherhammer	WWA Weiden
UDIS-WEN-K0008	Pressath	Landkreis Neustadt a. d. Waldnaab	Pressath	7.900	1970	Beleungsanlage mit Schlammstab.	x	x	x	x	Stadt Pressath	92867	Pressath	WWA Weiden
UDIS-WEN-K0009	Waidhaus	Landkreis Neustadt a. d. Waldnaab	Waidhaus	3.000	1976	Beleungsanlage mit Schlammstab.	x	x			Markt Waidhaus	92726	Waidhaus	WWA Weiden
UDIS-WEN-K0010	Eslarn	Landkreis Neustadt a. d. Waldnaab	Eslarn	5.800	1970	Tropfkörperanlage	x	x			Markt Eslarn	92693	Eslarn	WWA Weiden
UDIS-WEN-K0012	Weiherhammer OT Kaltenbrunn	Landkreis Neustadt a. d. Waldnaab	Weiherhammer	2.100	1991	Beleungsanlage mit Schlammstab.	x	x			Gemeinde Weiherhammer	92729	Weiherhammer	WWA Weiden
UDIS-WEN-K0013	Grafenwöhr	Landkreis Neustadt a. d. Waldnaab	Grafenwöhr	25.000	1972	Beleungsanlage mit getrennter Schlammstab.	x	x	x	x	Stadtwerke Grafenwöhr	92655	Grafenwöhr	WWA Weiden
UDIS-WEN-K0014	Tännesberg	Landkreis Neustadt a. d. Waldnaab	Tännesberg	3.000	1971	Tropfkörperanlage	x	x			Markt Tännesberg	92723	Tännesberg	WWA Weiden
UDIS-WEN-K0015	Floß	Landkreis Neustadt a. d. Waldnaab	Floß	9.000	1973	Beleungsanlage mit Schlammstab.	x	x	x	x	Kommunalbetrieb Floß	92685	Floß	WWA Weiden
UDIS-WEN-K0017	Leuchtenberg	Landkreis Neustadt a. d. Waldnaab	Leuchtenberg	1.500	1976	Abwasserteichanlage (nach St. d. T.)	x	x			Markt Leuchtenberg	92705	Leuchtenberg	WWA Weiden
UDIS-WEN-K0021	Waldthurn	Landkreis Neustadt a. d. Waldnaab	Waldthurn	2.000	1974	Tropfkörperanlage	x	x			Markt Waldthurn	92727	Waldthurn	WWA Weiden
UDIS-WEN-K0022	Windschechenbach	Landkreis Neustadt a. d. Waldnaab	Windschechenbach	12.000	1974	Beleungsanlage mit Schlammstab.	x	x	x	x	Markt Windschechenbach	92670	Windschechenbach	WWA Weiden
UDIS-WEN-K0023	Leuchtenberg OT Micheldorf	Landkreis Neustadt a. d. Waldnaab	Leuchtenberg	450	1974	Abwasserteichanlage (Behelfsanlage)	x	x			Markt Leuchtenberg	92705	Leuchtenberg	WWA Weiden
UDIS-WEN-K0024	AZV Pirk-Schirmitz	Landkreis Neustadt a. d. Waldnaab	Pirk	8.500	1976	Beleungsanlage mit Schlammstab.	x	x	x	x	Abwasserwerkverband Pirk-Schirmitz	92712	Pirk	WWA Weiden
UDIS-WEN-K0025	Pleystein	Landkreis Neustadt a. d. Waldnaab	Pleystein	7.500	1977	Beleungsanlage mit Schlammstab.	x	x	x	x	Stadt Pleystein	92714	Pleystein	WWA Weiden
UDIS-WEN-K0026	Kirchendemenreuth OT Altenparkstein	Landkreis Neustadt a. d. Waldnaab	Kirchendemenreuth	100	1997	Beleungsanlage mit Schlammstab.	x	x			Gemeinde Kirchendemenreuth	92660	Neustadt/Waldnaab	WWA Weiden
UDIS-WEN-K0027	Luhe-Wildenaub	Landkreis Neustadt a. d. Waldnaab	Luhe-Wildenaub	4.000	1975	Tropfkörperanlage	x	x			Markt Luhe-Wildenaub	92706	Luhe-Wildenaub	WWA Weiden
UDIS-WEN-K0028	Schwarzenbach	Landkreis Neustadt a. d. Waldnaab	Schwarzenbach	1.500	1980	Tropfkörperanlage	x	x			Gemeinde Schwarzenbach	92729	Schwarzenbach	WWA Weiden
UDIS-WEN-K0029	Püchersreuth	Landkreis Neustadt a. d. Waldnaab	Püchersreuth	1.000	1980	Tropfkörperanlage	x	x			Gemeinde Püchersreuth	92660	Neustadt/Waldnaab	WWA Weiden
UDIS-WEN-K0030	Etzenricht	Landkreis Neustadt a. d. Waldnaab	Etzenricht	3.000	1982									

Betrieb-ID	Name Betrieb	Standort LKR	Standort Gemeinde	Ausbaugröße in EW	Bau-/Umbaujahr	Anlagentyp	Reinigungsstufen				Name Betreiber	PLZ	Ort	Zuständigkeit WWA
							Mechanische Reinigung	Biologische Reinigung	Stickstoffelimination	Phosphorelimination				
UDIS-WEN-K0126	Erbendorf	Landkreis Tirschenreuth	Erbendorf	7.800	1995	Belebungsanlage mit Schlammstab.	x	x	x	x	Stadt Erbendorf	92681	Erbendorf	WWA Weiden
UDIS-WEN-K0128	Mitterteich	Landkreis Tirschenreuth	Mitterteich	22.000	1999	Belebungsanlage mit Schlammstab.	x	x	x	x	Stadt Mitterteich	95666	Mitterteich	WWA Weiden
UDIS-WEN-K0129	Tirschenreuth	Landkreis Tirschenreuth	Tirschenreuth	25.000	1999	Belebungsanlage mit getrennter Schlammstab.	x	x	x	x	Stadt Tirschenreuth	95643	Tirschenreuth	WWA Weiden
UDIS-WEN-K0130	Kohlberg OT Röthenbach	Landkreis Tirschenreuth	Kohlberg	200	2001	biologische Kläranlage im Parallelbetrieb	x	x			Markt Kohlberg	92702	Kohlberg	WWA Weiden
UDIS-WEN-K0131	Pressath OT Friedersreuth	Landkreis Tirschenreuth	Pressath	130	2002	Belebungsanlage mit Schlammstab.	x	x			Stadt Pressath	92690	Pressath	WWA Weiden
UDIS-WEN-K0132	Mosbach	Landkreis Neustadt a. d. Waldnaab	Mosbach	6.200	2004	Belebungsanlage mit Schlammstab.	x	x	x		Markt Mosbach	92706	Mosbach	WWA Weiden
UDIS-WEN-K0133	Schmidmühlen	Landkreis Neustadt a. d. Waldnaab	Schmidmühlen	4.000	1994	Belebungsanlage mit Schlammstab.	x	x	x		Markt Schmidmühlen	92287	Schmidmühlen	WWA Weiden
UDIS-WEN-K0135	Schnaittenbach OT Holzhammer	Landkreis Neustadt a. d. Waldnaab	Schnaittenbach	350	1990	Abwasserteichanlage (nach St. d. T.)	x	x			Stadt Schnaittenbach	92253	Schnaittenbach	WWA Weiden
UDIS-WEN-K0136	Auerbach Opf.	Landkreis Amberg-Weizbach	Auerbach i. d. Opf.	8.000	1964	Belebungsanlage mit Schlammstab.	x	x	x		Stadt Auerbach	91275	Auerbach i. d. Opf.	WWA Weiden
UDIS-WEN-K0137	Schnaittenbach	Landkreis Amberg-Weizbach	Schnaittenbach	7.000	1961	Belebungsanlage mit Schlammstab.	x	x			Stadt Schnaittenbach	92253	Schnaittenbach	WWA Weiden
UDIS-WEN-K0138	Vilseck	Landkreis Amberg-Weizbach	Vilseck	13.200	1965	Tropfkörperanlage	x	x	x	x	Stadt Vilseck	92249	Vilseck	WWA Weiden
UDIS-WEN-K0140	Auerbach OT Michelfeld	Landkreis Amberg-Weizbach	Auerbach i. d. Opf.	2.400	1971	Belebungsanlage mit Schlammstab.	x	x			Stadt Auerbach	91275	Auerbach i. d. Opf.	WWA Weiden
UDIS-WEN-K0141	Freihung	Landkreis Amberg-Weizbach	Freihung	3.000	1977	Belebungsanlage mit Schlammstab.	x	x	x		Markt Freihung	92271	Freihung	WWA Weiden
UDIS-WEN-K0143	Schnaittenbach OT Neursdorf	Landkreis Amberg-Weizbach	Schnaittenbach	170	1988	Abwasserteichanlage (nach St. d. T.)	x	x			Stadt Schnaittenbach	92253	Schnaittenbach	WWA Weiden
UDIS-WEN-K0146	Königsstein OT Kirmreuth	Landkreis Amberg-Weizbach	Königsstein	830	1980	Rotationsstauchkörperanlage	x	x			Markt Königsstein	92281	Königsstein	WWA Weiden
UDIS-WEN-K0147	Edelsfeld	Landkreis Amberg-Weizbach	Edelsfeld	2.000	1980	Tropfkörperanlage	x	x			Gde. Edelsfeld	92285	Edelsfeld	WWA Weiden
UDIS-WEN-K0148	Freudenberg OT Etsdorf	Landkreis Amberg-Weizbach	Freudenberg	600	1988	Abwasserteichanlage (nach St. d. T.)	x	x			Gemeinde Freudenberg	92272	Freudenberg	WWA Weiden
UDIS-WEN-K0149	Edelsfeld OT Weissenberg	Landkreis Amberg-Weizbach	Edelsfeld	500	1996	Abwasserteichanlage (nach St. d. T.)	x	x			Gde. Edelsfeld	92265	Edelsfeld	WWA Weiden
UDIS-WEN-K0150	Freudenberg OT Hainstetten	Landkreis Amberg-Weizbach	Freudenberg	50	1980	Abwasserteichanlage (nach St. d. T.)	x	x			Gemeinde Freudenberg	92272	Freudenberg	WWA Weiden
UDIS-WEN-K0151	Ursensollen OT Wolenzhofen	Landkreis Amberg-Weizbach	Ursensollen	60	1983	Pflanzkläranlage	x	x			Gde. Ursensollen	92289	Ursensollen	WWA Weiden
UDIS-WEN-K0152	Ammerthal OT Fichtenhof	Landkreis Amberg-Weizbach	Ammerthal	300	1991	Abwasserteichanlage (nach St. d. T.)	x	x			Gde. Ammerthal	92260	Ammerthal	WWA Weiden
UDIS-WEN-K0153	Hirschau OT Kindlas	Landkreis Amberg-Weizbach	Hirschau	80	1982	Abwasserteichanlage (nach St. d. T.)	x	x			Stadt Hirschau	92242	Hirschau	WWA Weiden
UDIS-WEN-K0154	Ebermannsdorf OT Pittersberg	Landkreis Amberg-Weizbach	Ebermannsdorf	400	1976	Abwasserteichanlage (nach St. d. T.)	x	x			Gde. Ebermannsdorf	92263	Ebermannsdorf	WWA Weiden
UDIS-WEN-K0155	Vilseck Südlager US Streitkräfte			15.000	1984	Belebungsanlage mit Schlammstab.	x	x	x	x				WWA Weiden
UDIS-WEN-K0156	Hirschau OT Ehenfeld	Landkreis Amberg-Weizbach	Hirschau	800	1986	Abwasserteichanlage (nach St. d. T.)	x	x			Stadt Hirschau	92242	Hirschau	WWA Weiden
UDIS-WEN-K0157	Freudenberg	Landkreis Amberg-Weizbach	Freudenberg	7.000	1986	Belebungsanlage mit Schlammstab.	x	x			Gemeinde Freudenberg	92272	Freudenberg	WWA Weiden
UDIS-WEN-K0158	Hahnbach	Landkreis Amberg-Weizbach	Hahnbach	8.500	1988	Belebungsanlage mit Schlammstab.	x	x			Markt Hahnbach	92256	Hahnbach	WWA Weiden
UDIS-WEN-K0159	ZAB Amberg-Kümmersbruck, Sitz Amberg	Landkreis Amberg-Weizbach	Kümmersbruck	170.000	1990	Belebungsanlage mit getrennter Schlammstab.	x	x	x	x	ZAB z. Abw.-bes. Abg.-K-bruck	92224	Amberg (Opf.)	WWA Weiden
UDIS-WEN-K0160	Kastl	Landkreis Amberg-Weizbach	Kastl	4.500	1989	Belebungsanlage mit Schlammstab.	x	x	x		Markt Kastl	92280	Kastl	WWA Weiden
UDIS-WEN-K0161	Endorf OT Hofstetten	Landkreis Amberg-Weizbach	Endorf	80	1988	Abwasserteichanlage (nach St. d. T.)	x	x			Gemeinde Endorf	92266	Endorf	WWA Weiden
UDIS-WEN-K0162	Endorf OT Thanheim	Landkreis Amberg-Weizbach	Endorf	400	1990	Abwasserteichanlage (nach St. d. T.)	x	x			Gemeinde Endorf	92266	Endorf	WWA Weiden
UDIS-WEN-K0163	Hirschbach OT Eschenfelden	Landkreis Amberg-Weizbach	Hirschbach	1.200	1987	Abwasserteichanlage (nach St. d. T.)	x	x			Gemeinde Hirschbach	92281	Königsstein	WWA Weiden
UDIS-WEN-K0164	Hohenburg	Landkreis Amberg-Weizbach	Hohenburg	2.000	1990	Abwasserteichanlage (nach St. d. T.)	x	x			Markt Hohenburg	92277	Hohenburg	WWA Weiden
UDIS-WEN-K0165	ZV Unteres Vilstal, Sitz Rieden	Landkreis Amberg-Weizbach	Rieden	7.000	1990	Belebungsanlage mit Schlammstab.	x	x	x		ZV z. Abwasserbes. Unteres Vilstal	92286	Rieden	WWA Weiden
UDIS-WEN-K0166	Schnaittenbach OT Kemnath a. Buchberg	Landkreis Amberg-Weizbach	Schnaittenbach	3.000	1988	Abwasserteichanlage (nach St. d. T.)	x	x			Stadt Schnaittenbach	92253	Schnaittenbach	WWA Weiden
UDIS-WEN-K0167	Etzelwang	Landkreis Amberg-Weizbach	Etzelwang	7.000	1989	Belebungsanlage mit Schlammstab.	x	x			Gemeinde Etzelwang	92268	Etzelwang	WWA Weiden
UDIS-WEN-K0168	Freihung OT Grossschönbrunn	Landkreis Amberg-Weizbach	Freihung	4.000	1991	Abwasserteichanlage (nach St. d. T.)	x	x			Markt Freihung	92271	Freihung	WWA Weiden
UDIS-WEN-K0169	Ursensollen OT Garzdorf	Landkreis Amberg-Weizbach	Ursensollen	300	1991	Abwasserteichanlage (nach St. d. T.)	x	x			Gde. Ursensollen	92289	Ursensollen	WWA Weiden
UDIS-WEN-K0171	Ursensollen OT Hohenkemnath	Landkreis Amberg-Weizbach	Ursensollen	800	1990	Abwasserteichanlage (nach St. d. T.)	x	x			Gde. Ursensollen	92289	Ursensollen	WWA Weiden
UDIS-WEN-K0172	Sulzbach-Rosenberg	Landkreis Amberg-Weizbach	Sulzbach-Rosenberg	45.000	1995	Belebungsanlage mit getrennter Schlammstab.	x	x	x	x	Stadt Sulzbach-Rosenberg	92237	Sulzbach-Rosenberg	WWA Weiden
UDIS-WEN-K0173	Hirschau OT Massenricht	Landkreis Amberg-Weizbach	Hirschau	410	1992	Abwasserteichanlage (nach St. d. T.)	x	x			Stadt Hirschau	92242	Hirschau	WWA Weiden
UDIS-WEN-K0174	Gebenbach	Landkreis Amberg-Weizbach	Gebenbach	1.100	1991	Abwasserteichanlage (nach St. d. T.)	x	x			Gemeinde Gebenbach	92274	Gebenbach	WWA Weiden
UDIS-WEN-K0175	Birgland OT Fuernried	Landkreis Amberg-Weizbach	Birgland	450	1993	Abwasserteichanlage (nach St. d. T.)	x	x			Gemeinde Birgland	92278	Illschwang	WWA Weiden
UDIS-WEN-K0176	Birgland OT Lein Hof	Landkreis Amberg-Weizbach	Birgland	50	1996	Pflanzkläranlage	x	x			Gemeinde Birgland	92278	Illschwang	WWA Weiden
UDIS-WEN-K0177	Hirschbach	Landkreis Amberg-Weizbach	Hirschbach	3.000	1996	Belebungsanlage mit Schlammstab.	x	x			Gemeinde Hirschbach	92281	Königsstein	WWA Weiden
UDIS-WEN-K0178	Königsstein	Landkreis Amberg-Weizbach	Königsstein	2.300	1998	Rotationsstauchkörperanlage	x	x			Markt Königsstein	92281	Königsstein	WWA Weiden
UDIS-WEN-K0179	Hirschau	Landkreis Amberg-Weizbach	Hirschau	11.000	1998	Belebungsanlage mit Schlammstab.	x	x	x	x	Stadt Hirschau	92242	Hirschau	WWA Weiden
UDIS-WEN-K0180	Ebermannsdorf	Landkreis Amberg-Weizbach	Ebermannsdorf	4.000	1989	Belebungsanlage mit Schlammstab.	x	x	x		Gde. Ebermannsdorf	92263	Ebermannsdorf	WWA Weiden
UDIS-WEN-K0181	Birgland OT Aicha	Landkreis Amberg-Weizbach	Birgland	1.150	2000	Rotationsstauchkörperanlage	x	x			Gemeinde Birgland	92278	Illschwang	WWA Weiden
UDIS-WEN-K0182	Schmidgaden OT Rottendorf	Landkreis Amberg-Weizbach	Schmidgaden	650	1991	Abwasserteichanlage (nach St. d. T.)	x	x			Gemeinde Schmidgaden	92546	Schmidgaden	WWA Weiden
UDIS-WEN-K0183	Thanstein	Landkreis Amberg-Weizbach	Thanstein	750	1980	Abwasserteichanlage (nach St. d. T.)	x	x			VG Neuburg v.W. Gde. Thanstein	92431	Neuburg vorm Wald	WWA Weiden
UDIS-WEN-K0184	Teunz	Landkreis Schwandorf	Teunz	1.400	1993	Abwasserteichanlage (nach St. d. T.)	x	x			VG Oberviechtach, Gde. Teunz	92526	Oberviechtach	WWA Weiden
UDIS-WEN-K0185	Neunburg v.W. OT Kleinwinklarn	Landkreis Schwandorf	Neunburg vorm Wald	400	1994	Abwasserteichanlage (nach St. d. T.)	x	x			Stadtwerke Neuburg v.W.	92431	Neunburg vorm Wald	WWA Weiden
UDIS-WEN-K0187	Teunz OT Wildstein	Landkreis Schwandorf	Teunz	250	1985	Abwasserteichanlage (nach St. d. T.)	x	x			VG Oberviechtach, Gde. Teunz	92526	Oberviechtach	WWA Weiden
UDIS-WEN-K0188	Schwarzhofen OT Zangenstein	Landkreis Schwandorf	Schwarzhofen	650	1994	Abwasserteichanlage (nach St. d. T.)	x	x			VG Neuburg v.W. Markt Schwarzhofen	92447	Schwarzhofen	WWA Weiden
UDIS-WEN-K0189	ZV Sulzbachtal	Landkreis Schwandorf	Nittenau	43.000	1977	Belebungsanlage mit getrennter Schlammstab.	x	x	x	x	ZV Sulzbachtal	93149	Nittenau	WWA Weiden
UDIS-WEN-K0190	Neunburg v.W. OT Pentling	Landkreis Schwandorf	Neunburg vorm Wald	37.750	1980	Belebungsanlage mit Schlammstab.	x	x	x	x	Stadtwerke Neuburg v.W.	92532	Neunburg vorm Wald	WWA Weiden
UDIS-WEN-K0193	Stadlern	Landkreis Schwandorf	Stadlern	1.000	1980	Abwasserteichanlage (nach St. d. T.)	x	x			VG Schönsee, Gde. Stadlern	92539	Schönsee	WWA Weiden
UDIS-WEN-K0194	Neukirchen-Balbini	Landkreis Schwandorf	Neukirchen-Balbini	1.000	1979	Abwasserteichanlage (nach St. d. T.)	x	x			VG Neuburg v.W., Markt Neukirchen-Balbini	92431	Neunburg vorm Wald	WWA Weiden
UDIS-WEN-K0196	Schönsee	Landkreis Schwandorf	Schönsee	5.000	1970	Tropfkörperanlage	x	x			Stadt Schönsee	92537	Schönsee	WWA Weiden
UDIS-WEN-K0197	Dieterskirchen	Landkreis Schwandorf	Dieterskirchen	1.600	1997	Abwasserteichanlage (nach St. d. T.)	x	x			VG Neuburg v.W., Gem. Dieterskirchen	92431	Neunburg vorm Wald	WWA Weiden
UDIS-WEN-K0199	Nittenau OT Fischbach	Landkreis Schwandorf	Nittenau	800	1976	Abwasserteichanlage (nach St. d. T.)	x	x			Stadt Nittenau	93143	Nittenau	WWA Weiden
UDIS-WEN-K0200	Schwandorf OT Neukirchen	Landkreis Schwandorf	Schwandorf	400	1978	Abwasserteichanlage (nach St. d. T.)	x	x			Stadt Schwandorf	92421	Schwandorf	WWA Weiden
UDIS-WEN-K0201	Schwandorf OT Kreith	Landkreis Schwandorf	Schwandorf	300	1978	Abwasserteichanlage (nach St. d. T.)	x	x			Stadt Schwandorf	92421	Schwandorf	WWA Weiden
UDIS-WEN-K0202	Pfreimd OT Weihern	Landkreis Schwandorf	Pfreimd	500	1995	Abwasserteichanlage (nach St. d. T.)	x	x			Stadt Pfreimd	92536	Pfreimd	WWA Weiden
UDIS-WEN-K0203	Schmidgaden	Landkreis Schwandorf	Schmidgaden	3.230	1982	Belebungsanlage mit Schlammstab.	x	x			Gemeinde Schmidgaden	92546	Schmidgaden	WWA Weiden
UDIS-WEN-K0204	Schmidgaden	Landkreis Schwandorf	Schmidgaden	16.000	1982	Tropfkörperanlage	x	x	x	x	Stadt Oberviechtach	92522	Oberviechtach	WWA Weiden
UDIS-WEN-K0205	Trausnitz	Landkreis Schwandorf	Trausnitz	1.600	1986	Abwasserteichanlage (nach St. d. T.)	x	x			VG Pfreimd, Gde. Trausnitz	92536	Pfreimd	WWA Weiden
UDIS-WEN-K0206	Nittenau OT Brunn	Landkreis Schwandorf	Nittenau	350	1983	Abwasserteichanlage (nach St. d. T.)	x	x			Stadt Nittenau	93149	Nittenau	WWA Weiden
UDIS-WEN-K0207	Nabburg	Landkreis Schwandorf	Nabburg	12.500	1990	Belebungsanlage mit getrennter Schlammstab.	x	x	x	x	Stadt Nabburg	92507	Nabburg	WWA Weiden
UDIS-WEN-K0208	Steinberg, seit 02/2012 aufgelassen	Landkreis Schwandorf	Steinberg	2.250	1986	Abwasserteichanlage (nach St. d. T.)	x	x			VG Wackersdorf, Gde. Steinberg	92442	Wackersdorf	WWA Weiden
UDIS-WEN-K0210	Teunz OT Fuchsberg	Landkreis Schwandorf	Teunz	1.100	1983	Abwasserteichanlage (nach St. d. T.)	x	x			VG Oberviechtach, Gde. Teunz	92526	Oberviechtach	WWA Weiden
UDIS-WEN-K0211	Nittenau OT Bodenstern	Landkreis Schwandorf	Nittenau	400	1989	Abwasserteichanlage (nach St. d. T.)	x	x			Stadt Nittenau	93149	Nittenau	WWA Weiden
UDIS-WEN-K0212	Schwarzhofen	Landkreis Schwandorf	Schwarzhofen	1.900	1988	Abwasserteichanlage (nach St. d. T.)	x	x			VG Neuburg v.W. Markt Schwarzhofen	92431	Schwarzhofen	WWA Weiden
UDIS-WEN-K0213	Weiding	Landkreis Schwandorf	Weiding (Schwandorf)	1.050	1992	Abwasserteichanlage (nach St. d. T.)	x	x			VG Schönsee, Gde. Weiding	92539	Schönsee	WWA Weiden
UDIS-WEN-K0214	Gleiritsch	Landkreis Schwandorf	Gleiritsch	950	1990	Abwasserteichanlage (nach St. d. T.)	x	x			VG Oberviechtach, Gde. Gleiritsch	92256	Gleiritsch	WWA Weiden
UDIS-WEN-K0215	Thanstein OT Kulz	Landkreis Schwandorf	Thanstein	600	1989									

Betrieb-ID	Name Betrieb	Standort LKR	Standort Gemeinde	Ausbaugröße in EW	Bau-/Umbaujahr	Anlagentyp	Reinigungsstufen				Name Betreiber	PLZ	Ort	Zuständigkeit WWA
							Mechanische Reinigung	Biologische Reinigung	Stickstoffelimination	Phosphorelimination				
UDIS-WM-K0002	BAD TOELZ	Landkreis Schwandorf	Bad Tölz	49.000	1975	Belebungsanlage mit getrennter Schlammstab.	x	x	x	x	Stadt Bad Tölz	83646	Bad Tölz	WWA Weilheim
UDIS-WM-K0003	KOCHEL/SEE	Landkreis Bad Tölz-Wolfratshausen	Kochel a. See	8.400	1968	Belebungsanlage mit Schlammstab.	x	x		x	Gemeinde Kochel am See	82431	Kochel a. See	WWA Weilheim
UDIS-WM-K0004	LENGGRIES	Landkreis Bad Tölz-Wolfratshausen	Lenggries	15.000	1970	Belebungsanlage mit Schlammstab.	x	x	x	x	Gemeinde Lenggries	83661	Lenggries	WWA Weilheim
UDIS-WM-K0006	KOCHEL/SEE OT URFELD-WEG HAUS SEEWINKEL	Landkreis Bad Tölz-Wolfratshausen	Kochel a. See	560	1974	Belebungsanlage mit getrennter Schlammstab.	x	x			Münchner Grund GmbH	81677	München	WWA Weilheim
UDIS-WM-K0007	BENEDIKTBEUERHUBICHL	Landkreis Bad Tölz-Wolfratshausen	Bichl	14.500	1981	Belebungsanlage mit Schlammstab.	x	x	x	x	Verwaltungsgemeinschaft Benediktbeuern	83671	Benediktbeuern	WWA Weilheim
UDIS-WM-K0008	KOCHEL/SEE OT WALCHENSEE-HOTEL EINSIEDL	Landkreis Bad Tölz-Wolfratshausen	Kochel a. See	1.500	1979	Rotationsstauchkörperanlage	x	x			Herrn Peter Rumiz	82432	Kochel a. See	WWA Weilheim
UDIS-WM-K0010	KOENIGSDORF OT OSTERHOFEN-JUGENDSIEDL.	Landkreis Bad Tölz-Wolfratshausen	Königsdorf	110	1981	Rotationsstauchkörperanlage	x	x			Jugendsiedlung Hochland e. V. Herrn 1. Vorstand Josef Birzele	82549	Königsdorf	WWA Weilheim
UDIS-WM-K0011	KOCHEL/SEE OT WALCHENSEE-HOTEL POST	Landkreis Bad Tölz-Wolfratshausen	Kochel a. See	200	1982	Belebungsanlage mit Schlammstab.	x	x			Günther Zingibl Immobilien-Agentur	82481	Mittenwald	WWA Weilheim
UDIS-WM-K0012	LENGGRIES OT FALL	Landkreis Bad Tölz-Wolfratshausen	Lenggries	550	1988	Tropfkörperanlage	x	x			Gemeinde Lenggries	83661	Lenggries	WWA Weilheim
UDIS-WM-K0014	KOENIGSDORF OT MOOSEURACH - GUT	Landkreis Bad Tölz-Wolfratshausen	Königsdorf	100	1984	Abwasserteichanlage (nach St. d. T.)	x	x			Dr. Christof Bosch Liegenschaftsverwaltung Mooseurach	82549	Königsdorf	WWA Weilheim
UDIS-WM-K0015	AV ISAR-LOISACHGRUPPE SITZ WOLFRATSHAUSEN	Landkreis Bad Tölz-Wolfratshausen	Wolfratshausen	120.000	1992	biologische Kläranlage im Parallelbetrieb	x	x	x	x	Abwasserverband Isar-Loisachgruppe	82515	Wolfratshausen	WWA Weilheim
UDIS-WM-K0016	EURASBURG	Landkreis Bad Tölz-Wolfratshausen	Eurasburg (OB)	4.300	1995	Belebungsanlage mit Schlammstab.	x	x	x	x	Gemeinde Eurasburg	82547	Eurasburg (OB)	WWA Weilheim
UDIS-WM-K0017	DIETRAMSZELL	Landkreis Bad Tölz-Wolfratshausen	Dietramszell	2.500	1993	Belebungsanlage mit Schlammstab.	x	x			Gemeinde Dietramszell	83621	Dietramszell	WWA Weilheim
UDIS-WM-K0018	EURASBURG OT STERZ-GOLFCLUB	Landkreis Bad Tölz-Wolfratshausen	Eurasburg (OB)	125	1984	Belebungsanlage mit Schlammstab.	x	x			Golfclub Beuerberg e.V., zu Hd. v. Hr. Dr. Zondler	82547	Eurasburg (OB)	WWA Weilheim
UDIS-WM-K0019	KOCHEL OT HERZOGSTAND-HERZOGSTANDHAUEUSER	Landkreis Bad Tölz-Wolfratshausen	Kochel a. See	130	1993	Rotationsstauchkörperanlage	x	x			Siegfried Zauner	82431	Kochel a. See	WWA Weilheim
UDIS-WM-K0027	KOCHEL OT WALCHENSEE-HOTEL SCHWAIGERHOF	Landkreis Bad Tölz-Wolfratshausen	Kochel a. See	150	1997	Belebungsanlage mit Schlammstab.	x	x			Herrn Günther Rosenwith	82432	Kochel a. See	WWA Weilheim
UDIS-WM-K0028	ESCHENLOHE	Landkreis Bad Tölz-Wolfratshausen	Eschenlohe	3.800	1989	Belebungsanlage mit Schlammstab.	x	x			Gemeinde Eschenlohe	82438	Eschenlohe	WWA Weilheim
UDIS-WM-K0029	OBERRAMMERGAU	Landkreis Bad Tölz-Wolfratshausen	Oberrammergau	15.500	1967	Belebungsanlage mit Schlammstab.	x	x	x	x	Gemeinde Oberrammergau	82487	Oberrammergau	WWA Weilheim
UDIS-WM-K0030	SAULGRUB OT ALTENUAU	Landkreis Garmisch-Partenkirchen	Saulgrub	1.400	1990	Abwasserteichanlage (nach St. d. T.)	x	x			Gemeinde Saulgrub	82442	Saulgrub	WWA Weilheim
UDIS-WM-K0032	BAD KOHLGRUB	Landkreis Garmisch-Partenkirchen	Bad Kohlgrub	8.000	1981	Tropfkörperanlage	x	x		x	Gemeinde Bad Kohlgrub	82433	Bad Kohlgrub	WWA Weilheim
UDIS-WM-K0033	BAD BAYERSOIEN	Landkreis Garmisch-Partenkirchen	Bad Bayersoien	3.000	1980	Abwasserteichanlage (nach St. d. T.)	x	x			Gemeinde Bad Bayersoien	82435	Bad Bayersoien	WWA Weilheim
UDIS-WM-K0034	KRUEN OT ELMAU - SCHLOSS	Landkreis Garmisch-Partenkirchen	Krün	700	1983	Belebungsanlage mit getrennter Schlammstab.	x	x			Schloss Elmau GmbH	82494	Krün	WWA Weilheim
UDIS-WM-K0036	UFFING/STAFFELSEE	Landkreis Garmisch-Partenkirchen	Uffing a. Staffelsee	4.900	1985	Tropfkörperanlage	x	x		x	Gemeinde Uffing a. Staffelsee	82449	Uffing a. Staffelsee	WWA Weilheim
UDIS-WM-K0037	ETTAL	Landkreis Garmisch-Partenkirchen	Ettal	4.900	1977	Tropfkörperanlage	x	x			Gemeinde Ettal	82488	Ettal	WWA Weilheim
UDIS-WM-K0041	GARMISCH-PARTENK.-RIESSERKOPFHUETTE	Landkreis Garmisch-Partenkirchen	Garmisch-Partenk.	110	1981	Rotationsstauchkörperanlage	x	x			Peter Stritzl	86399	Bobingen	WWA Weilheim
UDIS-WM-K0042	RIEGSEE OT HOERHLMUEHLE-FORSTHAUS	Landkreis Garmisch-Partenkirchen	Riegssee	275	1990	Abwasserteichanlage (nach St. d. T.)	x	x			Herr W. Steinmetz	82418	Riegssee	WWA Weilheim
UDIS-WM-K0043	UNTERAMMERGAU	Landkreis Garmisch-Partenkirchen	Unterammergau	3.000	1992	Belebungsanlage mit Schlammstab.	x	x			Gemeinde Unterammergau	82497	Unterammergau	WWA Weilheim
UDIS-WM-K0044	OHSTADT OT SCHWAIGANGER-STAMMGESTUET	Landkreis Garmisch-Partenkirchen	Ohlstadt	300	1982	Abwasserteichanlage (nach St. d. T.)	x	x			Bayer. Haupt- und Landgestüt	82441	Ohlstadt	WWA Weilheim
UDIS-WM-K0045	OHSTADT	Landkreis Garmisch-Partenkirchen	Ohlstadt	6.000	1981	Abwasserteichanlage (nach St. d. T.)	x	x			Gemeinde Ohlstadt	82441	Ohlstadt	WWA Weilheim
UDIS-WM-K0047	OBERAU	Landkreis Garmisch-Partenkirchen	Oberau	4.900	1985	Belebungsanlage mit Schlammstab.	x	x		x	Gemeinde Oberau	82496	Oberau	WWA Weilheim
UDIS-WM-K0048	GARMISCH-PARTENKIRCHEN	Landkreis Garmisch-Partenkirchen	Garmisch-Partenk.	73.300	1986	mehrstufige biologische Kläranlage	x	x	x	x	Gemeindewerke Garmisch - Partenkirchen	82453	Garmisch-Partenk.	WWA Weilheim
UDIS-WM-K0051	MURNAU/STAFFELSEE	Landkreis Garmisch-Partenkirchen	Murnau a. Staffelsee	50.000	1993	Belebungsanlage mit getrennter Schlammstab.	x	x	x	x	Gemeindewerke Murnau	82418	Murnau a. Staffelsee	WWA Weilheim
UDIS-WM-K0052	ETTAL OT LINDERHOF-SCHLOSS	Landkreis Garmisch-Partenkirchen	Ettal	600	1994	Rotationsstauchkörperanlage	x	x			Schloss- und Gartenverwaltung Linderhof	82488	Ettal	WWA Weilheim
UDIS-WM-K0053	GROSSWEIL	Landkreis Garmisch-Partenkirchen	Großweil	2.500	1997	Belebungsanlage mit Schlammstab.	x	x			Gemeinde Großweil	82439	Großweil	WWA Weilheim
UDIS-WM-K0054	OBERES ISARTAL - MITTENWALD	Landkreis Garmisch-Partenkirchen	Mittenwald	43.000	1998	Belebungsanlage mit getrennter Schlammstab.	x	x	x	x	Gemeindewerke Mittenwald	82481	Mittenwald	WWA Weilheim
UDIS-WM-K0056	ROTT	Landkreis Garmisch-Partenkirchen	Rot	4.500	1981	Abwasserteichanlage (nach St. d. T.)	x	x			Gemeinde Rot	86935	Rot	WWA Weilheim
UDIS-WM-K0058	LANDSBERG/LECH	Landkreis Garmisch-Partenkirchen	Landsberg a. Lech	64.000	1984	Belebungsanlage mit getrennter Schlammstab.	x	x	x	x	Verbandskläranlage Landsberg KU	86892	Landsberg a. Lech	WWA Weilheim
UDIS-WM-K0059	ZV GELTENDORF-ERESING SITZ GELTENDORF	Landkreis Landsberg a. Lech	Geltendorf	9.500	1988	Belebungsanlage mit Schlammstab.	x	x	x	x	Abwasserzweckverband Geltendorf- Eresing Sitz Geltendorf	82269	Geltendorf	WWA Weilheim
UDIS-WM-K0060	EGLING/PAAR	Landkreis Landsberg a. Lech	Egling a. d. Paar	2.500	1988	Belebungsanlage mit Schlammstab.	x	x			Gemeinde Egling	86492	Egling a. d. Paar	WWA Weilheim
UDIS-WM-K0062	ABWASSERZWECKVERBAND PENZING-WEIL SITZ PENZING	Landkreis Landsberg a. Lech	Weil	12.000	1997	Belebungsanlage mit Schlammstab.	x	x	x	x	Abwasserzweckverband Penzing-Weil	86929	Penzing	WWA Weilheim
UDIS-WM-K0063	ZV AMMERSEE OST WEST SITZ ECHING/AMMERS.	Landkreis Landsberg a. Lech	Eching a. Ammersee	90.000	1998	Belebungsanlage mit getrennter Schlammstab.	x	x	x	x	AZV Ammersee-West	82279	Eching a. Ammersee	WWA Weilheim
UDIS-WM-K0064	ABWASSERZWECKVERBAND APFELDORF - KINSAU	Landkreis Landsberg a. Lech	Apfeldorf	3.000	2000	Belebungsanlage mit Schlammstab.	x	x		x	Abwasserzweckverband Apfeldorf-Kinsau	86981	Kinsau	WWA Weilheim
UDIS-WM-K0065	HOHENPEIßENBERG	Landkreis Landsberg a. Lech	Hohenpeißenberg	4.950	1981	Tropfkörperanlage	x	x		x	Gemeindewerke Hohenpeißenberg	82383	Hohenpeißenberg	WWA Weilheim
UDIS-WM-K0066	SCHONGAU	Landkreis Landsberg a. Lech	Schongau	40.000	1975	Belebungsanlage mit getrennter Schlammstab.	x	x	x	x	Stadtwerke Schongau	86956	Schongau	WWA Weilheim
UDIS-WM-K0067	STEINGADEN	Landkreis Weilheim-Schongau	Steingaden	5.400	1973	Belebungsanlage mit Schlammstab.	x	x			Gemeinde Steingaden	86989	Steingaden	WWA Weilheim
UDIS-WM-K0068	PEIßENBERG	Landkreis Weilheim-Schongau	Peißenberg	27.000	1973	Belebungsanlage mit getrennter Schlammstab.	x	x	x	x	Gemeindewerke Peißenberg KU	82380	Peißenberg	WWA Weilheim
UDIS-WM-K0069	IFFELDORF OT UNTERLAUTERBACH-SANATORIUM	Landkreis Weilheim-Schongau	Iffeldorf	260	1982	Belebungsanlage mit Schlammstab.	x	x			Lauterbacher Mühle Klinik GmbH & Co. KG	82402	Seeshaupt	WWA Weilheim
UDIS-WM-K0071	SCHWABBRUCK	Landkreis Weilheim-Schongau	Schwabbruck	900	1981	Abwasserteichanlage (nach St. d. T.)	x	x			Gemeinde Schwabbruck	86986	Schwabbruck	WWA Weilheim
UDIS-WM-K0072	WIELENBACH OT HAUNSHOFEN	Landkreis Weilheim-Schongau	Wielenbach	930	1981	Abwasserteichanlage (nach St. d. T.)	x	x			Gemeinde Wielenbach	82407	Wielenbach	WWA Weilheim
UDIS-WM-K0073	WESSOBRUNN OT PATERZELL-GASTH. EIBENWALD	Landkreis Weilheim-Schongau	Wessobrunn	110	1983	Rotationsstauchkörperanlage	x	x			Michael Daisenberger	82405	Wessobrunn	WWA Weilheim
UDIS-WM-K0074	PEITING	Landkreis Weilheim-Schongau	Peiting	35.000	1991	Belebungsanlage mit getrennter Schlammstab.	x	x	x	x	Markt Peiting	86971	Peiting	WWA Weilheim
UDIS-WM-K0075	ROTTENBUCH	Landkreis Weilheim-Schongau	Rottenbuch	2.000	1990	Tropfkörperanlage	x	x			Gemeinde Rottenbuch	82401	Rottenbuch	WWA Weilheim
UDIS-WM-K0076	BOEBING	Landkreis Weilheim-Schongau	Böbing	2.000	1993	Belebungsanlage mit Schlammstab.	x	x			Gemeinde Böbing	82389	Böbing	WWA Weilheim
UDIS-WM-K0077	INGENRIED	Landkreis Weilheim-Schongau	Ingenried	1.100	1990	Belebungsanlage mit Schlammstab.	x	x			Gemeinde Ingenried	86980	Ingenried	WWA Weilheim
UDIS-WM-K0078	WILDSTEIG	Landkreis Weilheim-Schongau	Wildsteig	2.200	1990	Belebungsanlage mit Schlammstab.	x	x			Gemeinde Wildsteig	82409	Wildsteig	WWA Weilheim
UDIS-WM-K0079	BURGGEN	Landkreis Weilheim-Schongau	Burggen	2.000	1998	Belebungsanlage mit Schlammstab.	x	x			Gemeinde Burggen	86977	Burggen	WWA Weilheim
UDIS-WM-K0080	ZV PENZBERG	Landkreis Weilheim-Schongau	Penzberg	34.000	1999	Belebungsanlage mit getrennter Schlammstab.	x	x	x	x	Verbandskläranlage Penzberg GmbH	82374	Penzberg	WWA Weilheim
UDIS-WM-K0081	WEILHEIM/OB	Landkreis Weilheim-Schongau	Weilheim l. OB	40.000	1999	Belebungsanlage mit getrennter Schlammstab.	x	x	x	x	Stadtwerke Weilheim	82362	Weilheim l. OB	WWA Weilheim
UDIS-WM-K0084	KAUFERING	Landkreis Weilheim-Schongau	Kaufering	18.500	2000	Belebungsanlage mit Schlammstab.	x	x	x	x	Gemeindewerke Kaufering	86916	Kaufering	WWA Weilheim
UDIS-WM-K0085	UFFING/STAFFELSEE OT SCHÖFFAU	Landkreis Weilheim-Schongau	Uffing a. Staffelsee	400	1999	Rotationsstauchkörperanlage	x	x			Gemeinde Uffing am Staffelsee	82449	Uffing a. Staffelsee	WWA Weilheim
UDIS-WM-K0086	KOCHEL/SEE OT WALCHENSEE-CAMPING WALCHENSEE	Landkreis Landsberg a. Lech	Kochel a. See	105	2001	Belebungsanlage mit Schlammstab.	x	x			Berndt Panerli	82432	Kochel a. See	WWA Weilheim
UDIS-WM-K0087	KOENIGSDORF OT OSTERHOFEN-JUGENDS-ZELTLAGER	Landkreis Garmisch-Partenkirchen	Königsdorf	140	2001	Abwasserteichanlage (nach St. d. T.)	x	x			Jugendsiedlung Hochland e. V. Herrn Josef Birzele	82549	Königsdorf	WWA Weilheim
UDIS-WM-K0088	ZV HUNGERBACHTAL	Landkreis Bad Tölz-Wolfratshausen	Oberhausen (Weilheim-Schongau)	7.000	2002	Belebungsanlage mit Schlammstab.	x	x		x	Abwasserzweckverband Hungerbachtal	82386	Huglfing	WWA Weilheim
UDIS-WM-K0089	VILGERTSHOFEN OT MUNDRACHING	Landkreis Bad Tölz-Wolfratshausen	Vilgertshofen	350	2002	Pflanzenkläranlage	x	x			Gemeinde Vilgertshofen	86946	Vilgertshofen	WWA Weilheim
UDIS-WM-K0090	GRAINAU-HOLLENTAL LANGERHUTTE	Landkreis Weilheim-Schongau	Grainau	216	2000	Belebungsanlage mit Schlammstab.	x	x			DAV- Sektion München	80335	München	WWA Weilheim
UDIS-WM-K0091	BOEBING-GRANERHOF	Landkreis Landsberg a. Lech	Böbing	235	2000	Rotationsstauchkörperanlage	x	x			Manfred Vollmer	80331	München	WWA Weilheim
UDIS-WM-K0092	PREM	Landkreis Garmisch-Partenkirchen	Prem	2.200	2003	Belebungsanlage mit Schlammstab.	x	x			Gemeinde Prem	86984	Prem	WWA Weilheim
UDIS-WM-K0094	SCHWABSOIEN	Landkreis Weilheim-Schongau	Schwabsoien	2.100	2004	Belebungsanlage mit Schlammstab.	x	x			Gemeinde Schwabsoien	86987	Schwabsoien	WWA Weilheim
UDIS-WM-K0095	POECKING OT SEEWIESEN-INSTITUT	Landkreis Weilheim-Schongau	Pöcking	100	1970	Belebungsanlage mit Schlammstab.	x	x			Max-Planck Institut für Ornithologie	82319	Pöcking	WWA Weilheim
UDIS-WM-K0096	BERG OT MOERLBACH	Landkreis Weilheim-Schongau	Berg (OB)	150	1975	Abwasserteichanlage (nach St. d. T.)	x	x			Gemeinde Berg	82335	Berg (OB)	WWA Weilheim
UDIS-WM-K0097	ZV STARNBERGER SEE SITZ STARNBERG	Landkreis Starnberg	Starnberg	100.000	1999	Belebungsanlage mit getrennter Schlammstab.	x	x	x	x	Abwasserverband Starnberger See	82319	Starnberg	WWA Weilheim
UDIS-WM-K0098	PEITING OT BIRKLAND	Landkreis Starnberg	Peiting	650	2004	Abwasserteichanlage (nach St. d. T.)	x	x			Markt Peiting	86971	Peiting	WWA Weilheim
UDIS-WM-K0099	ROTTENBUCH OT SCHOENBERG	Landkreis Starnberg	Rottenbuch	500	2006	Pflanzenkläranlage	x	x			Gemeinde Rottenbuch	82401	Rottenbuch	WWA Weilheim
UDIS-WM-K0100	DIETRAMSZELL OT PERETSHOFEN	Landkreis Weilheim-Schongau	Dietramszell	210	2010	Pflanzenkläranlage	x	x			Bürgerverein Peretshofen e. V. Herrn Anton Killer	83623	Dietramszell	WWA Weilheim
UDIS-WM-K0101	KOCHEL/SEE OT URFELD-JUGENDHERBERGE Endablauf	Landkreis Weilheim-Schongau	Kochel a. See	125	2010	Belebungsanlage mit Schlammstab.	x	x			Deutsches Jugendherbergswerk Fachbereich Gebäudewirtschaft	81630	München	WWA Weilheim
UDIS-WM-K0103	DIETRAMSZELL OT GROßGLEESEE	Landkreis Bad Tölz-Wolfratshausen	Dietramszell	100	2011	Pflanzenkläranlage	x	x			Abwasserverein Großgleesee Herrn Wolfgang Hecher	83623	Dietramszell	WWA Weilheim

Anhang zu Frage 108

Betrieb-ID	Name Betrieb	Standort LKR	Standort Gemeinde	Reinigungsstufen					Name Betreiber	PLZ	Sitz Betreiber	einschlägige Anhänge	
				nicht bekannt	ohne eigene Abwasserbehandlungsanlage - Kühlwasserdurchlaufanlage	mechanische Abwasserbehandlungsanlage - Rechen, Siebe, Filter	mechanisch-biologische Abwasserbehandlungsanlage - Belebung	physikalisch und physikalisch-chemische Abwasserbehandlungsanlage					physikalisch-chemisch-biologische Abwasserbehandlungsanlage
UDIS-AB-I0001	DS Smith Paper Deutschland GmbH	Kreisfreie Stadt Aschaffenburg	Aschaffenburg				x	x		SCA Packaging Containerboard Deutschland GmbH	63741	Aschaffenburg	28, 31, 47
UDIS-AB-I0002	Bilgenentöhlungs GmbH	Landkreis Aschaffenburg	Aschaffenburg					x		Bilgenentöhlungs GmbH	47119	Duisburg	27
UDIS-AB-I0004	Wasseraufbereitung Aschaffenburg	Kreisfreie Stadt Aschaffenburg	Aschaffenburg						x	Aschaffener Versorgungs-GmbH	63739	Aschaffenburg	31
UDIS-AB-I0015	Sappi Stockstadt GmbH	Landkreis Aschaffenburg	Stockstadt a. Main			x				Sappi Stockstadt GmbH	63811	Stockstadt a. Main	19, 47
UDIS-AB-I0021	Mikrotechnik GmbH	Landkreis Miltenberg	Bürgstadt					x		Mikrotechnik GmbH	63927	Bürgstadt	31
UDIS-AB-I0023	Galvanotec GmbH	Landkreis Miltenberg	Collenberg					x		Galvanotec GmbH	97903	Collenberg	40
UDIS-AB-I0025	Magna Mirrors GmbH & Co.KG	Landkreis Miltenberg	Dorfprozelten					x		Magna Mirrors GmbH & Co.KG	97904	Dorfprozelten	39, 40
UDIS-AB-I0026	Kreisamülldeponie Guggenberg - SiWa-Behandlung	Landkreis Miltenberg	Eichenbühl						x	Landkreis Miltenberg, Kommunale Abfallwirtschaft	63928	Miltenberg	51
UDIS-AB-I0040	Main Site GmbH & Co. KG	Landkreis Miltenberg	Obernburg a. Main		x			x		Main Site GmbH & Co. KG	63785	Obernburg a. Main	31, 40
UDIS-AB-I0042	Heizkraftwerk Würzburg	Kreisfreie Stadt Würzburg	Würzburg			x				HEIZKRAFTWERK Würzburg GmbH	97080	Würzburg	31
UDIS-AB-I0051	Weingut Behringer	Landkreis Kitzingen	Abtswind				x			WEINGUT BEHRINGER	97355	Abtswind	12
UDIS-AB-I0053	Knauf Gips KG Werk II REA-Gips	Landkreis Kitzingen	Iphofen			x				Fa. Knauf Gips KG	97343	Iphofen	
UDIS-AB-I0060	Wüffert	Landkreis Kitzingen	Marktbreit			x				Wüffert GmbH & Co. KG	97199	Marktbreit	26
UDIS-AB-I0063	Düll	Landkreis Kitzingen	Volkach		x					Düll Friedrich OHG Brauerei	97332	Volkach	31
UDIS-AB-I0069	Knauf Gips KG Werk IV	Landkreis Kitzingen	Willanzheim				x			Knauf Gips KG	97343	Iphofen	1, 49
UDIS-AB-I0070	Bender Max Arnstein	Landkreis Main-Spessart	Arnstein		x					Arnsteiner Brauerei Max Bender	97450	Arnstein	31
UDIS-AB-I0075	Mehling Heinrich Furnier- und Sägewerk	Landkreis Main-Spessart	Hafenlohr			x				Mehling Heinrich Furnier- und Sägewerk GmbH	97840	Hafenlohr	31
UDIS-AB-I0083	Heidelberger Cement	Landkreis Main-Spessart	Triefenstein		x					HEIDELBERGER ZEMENT AG	97855	Triefenstein	31, 49
UDIS-AB-I0086	Rexroth Guss GmbH	Landkreis Main-Spessart	Lohr a. Main					x		Rexroth Guss GmbH	97816	Lohr a. Main	31, 40
UDIS-AB-I0092	Hofmann und Stephan Steinmetzbetrieb	Landkreis Main-Spessart	Rothenfels			x				Hofmann und Stephan Grabmale	97851	Rothenfels	26
UDIS-AB-I0098	Südzucker Werk Ochsenfurt	Landkreis Würzburg	Ochsenfurt		x		x			Südzucker AG Werk Ochsenfurt	97199	Ochsenfurt	18, 31
UDIS-AB-I0101	Tecosol	Landkreis Würzburg	Ochsenfurt		x					Tecosol	97199	Ochsenfurt	31
UDIS-AB-I0104	ITW Automotive Products	Landkreis Würzburg	Röttingen		x					ITW-Ateco GmbH Werk II	97285	Röttingen	31
UDIS-AB-I0111	Lenz-Ziegler-Reifenscheid	Landkreis Kitzingen	Kitzingen			x				Lenz-Ziegler-Reifenscheid GmbH	97318	Kitzingen	26
UDIS-AB-I0113	WisioI Johann	Landkreis Main-Spessart	Esselbach		x					WisioI Johann	97839	Esselbach	31, 52
UDIS-AB-I0114	RUCO Profil	Landkreis Main-Spessart	Gemünden a. Main		x					RUCO-Profil Produktions GmbH	97737	Gemünden a. Main	31
UDIS-AB-I0115	Benkert KG Werk Karlstadt	Landkreis Main-Spessart	Karlstadt			x				Sand- und Kieswerk Karlstadt Benkert GmbH & Co. KG	97291	Thüngersheim	26
UDIS-AB-I0116	Kurtz Eisenwerke Werk I	Landkreis Main-Spessart	Hasloch		x					KURTZ EISENWERKE GMBH WERK I	97907	Hasloch	31
UDIS-AB-I0117	Englert	Landkreis Main-Spessart	Lohr a. Main		x					Fa. Englert Feinkostspezialitäten	97801	Lohr a. Main	31
UDIS-AB-I0118	Schotterwerk Manger	Landkreis Würzburg	Aub			x				Schotterwerk Manger GmbH & Co. KG	97239	Aub	26
UDIS-AB-I0120	Zeidler & Wimmel	Landkreis Würzburg	Kirchheim			x				Fa. Zeidler u. Wimmel GmbH & Co. KG	97268	Kirchheim	26
UDIS-AB-I0121	Danone GmbH	Landkreis Würzburg	Ochsenfurt		x					Danone GmbH	97199	Ochsenfurt	31
UDIS-AB-I0123	Hartsteinwerk Sailauf	Landkreis Aschaffenburg	Sailauf					x		Hartsteinwerk Sailauf GmbH & Co. KG	63877	Sailauf	26
UDIS-AB-I0124	Wasseraufbereitung Bergtheim	Landkreis Würzburg	Bergtheim					x		Gemeinde Bergtheim	97241	Bergtheim	
UDIS-AB-I0125	Deponie Uettingen	Landkreis Würzburg	Uettingen					x		Team Orange	97209	Veitshöchheim	51
UDIS-AB-I0127	Wasseraufbereitung Homburg Bugquelle	Landkreis Main-Spessart	Triefenstein					x		Markt Triefenstein	97855	Triefenstein	
UDIS-AB-I0128	Gutroff GmbH Dettelbach	Landkreis Kitzingen	Dettelbach	x						Firma Gutroff GmbH	97877	Wertheim	31
UDIS-AB-I0129	Grümbel Schotterwerk Gössenheim	Landkreis Main-Spessart	Gössenheim			x				Theodor Grümbel Bauunternehmung GmbH u. Co. KG	97780	Gössenheim	26
UDIS-AB-I0131	CinemaxX Würzburg	Kreisfreie Stadt Würzburg	Würzburg		x					Fa. Flebbe Filmtheater AG	20148	Hamburg	31
UDIS-AB-I0133	Spessart-Brauerei GmbH	Landkreis Main-Spessart	Kreuzwertheim		x					Spessart Brauerei GmbH	97892	Kreuzwertheim	
UDIS-AB-I0134	Wöhrl Würzburg	Kreisfreie Stadt Würzburg	Würzburg		x					Fa. TETRIS Grundbesitz GmbH & Co KG	91244	Reichenschwand	31
UDIS-AB-I0140	Kemmermühle	Landkreis Würzburg	Bieberehren			x				Fa. Edgar Kemmer	97243	Bieberehren	49
UDIS-AB-I0143	Wasseraufbereitung Wiesentheid	Landkreis Kitzingen	Wiesentheid			x				Markt Wiesentheid	97353	Wiesentheid	31
UDIS-AB-I0145	Wasseraufbereitung Emmerichsthal	Landkreis Main-Spessart	Obersinn			x				Markt Obersinn	97791	Obersinn	31
UDIS-AB-I0146	Aquapoint Marktheidenfeld	Landkreis Main-Spessart	Marktheidenfeld			x				Fa. Aquapoint, Frau Veronika Redelbach	97828	Marktheidenfeld	31
UDIS-AB-I0149	Wasseraufbereitung Aura i. S.	Landkreis Main-Spessart	Aura i. Sinngrund			x				Gemeinde Aura im Sinngrund	97773	Aura i. Sinngrund	31
UDIS-AB-I0150	Wasserversorgung Rothenbuch	Landkreis Aschaffenburg	Rothenbuch			x				Kreistiefbauverwaltung	63739	Aschaffenburg	31
UDIS-AB-I0151	Wasseraufbereitung Burgsinn	Landkreis Main-Spessart	Burgsinn			x				Markt Burgsinn	97775	Burgsinn	31
UDIS-AB-I0152	Wasseraufbereitung Fellen-Wohnrod	Landkreis Main-Spessart	Fellen			x				Gemeinde Fellen	97778	Fellen	31
UDIS-AB-I0157	Wasseraufbereitungsanlage Mönchberg	Landkreis Miltenberg	Mönchberg	x						Markt Mönchberg	63933	Mönchberg	
UDIS-AB-I0162	ZV Wasserversorgung Aschaffalggemeinden	Landkreis Aschaffenburg	Bessenbach			x				ZV WV Aschaffalggemeinden	63770	Goldbach	31
UDIS-AB-I0163	Wasserversorgung Karlstein	Landkreis Aschaffenburg	Karlstein a. Main					x		Gemeinde Karlstein a. Main	63791	Karlstein a. Main	31
UDIS-AB-I0164	Wasseraufbereitung Thüngen	Landkreis Main-Spessart	Thüngen					x		Markt Thüngen	97289	Thüngen	31
UDIS-AB-I0165	Kindermann	Landkreis Würzburg	Ochsenfurt		x					Kindermann GmbH	97199	Ochsenfurt	
UDIS-AB-I0167	Wasseraufbereitung Partenstein	Landkreis Main-Spessart	Partenstein		x					Gemeinde Partenstein	97846	Partenstein	31
UDIS-AB-I0169	Wasseraufbereitung Sulzfeld FWF	Landkreis Kitzingen	Sulzfeld a. Main			x				Fernwasserversorgung Franken	97215	Uffenheim	31
UDIS-AB-I0170	Wasseraufbereitung ZV WV Nordostwürttemberg	8_Main-Tauber-Kreis	Creglingen			x				Zweckverband Wasserversorgung Nordostwürttemberg	74564	Crailsheim	31
UDIS-AB-I0171	Wasseraufbereitung Lohr Schwebberg	Landkreis Main-Spessart	Lohr a. Main			x				Stadtwerke Lohr	97816	Lohr a. Main	31
UDIS-AB-I0172	Wasseraufbereitung Lohr Ruppertshütten	Landkreis Main-Spessart	Lohr a. Main			x				Stadtwerke Lohr	97816	Lohr a. Main	
UDIS-AB-I0173	Wasseraufbereitung Lohr Halsbach	Landkreis Main-Spessart	Lohr a. Main			x				Stadtwerke Lohr	97816	Lohr a. Main	31
UDIS-AB-I0174	Wasseraufbereitung Gemünden Sindersbachtal	Landkreis Main-Spessart	Gemünden a. Main		x					Kommunalunternehmen Stadtwerke Gemünden AöR	97737	Gemünden a. Main	31
UDIS-AB-I0175	Wasseraufbereitung Mittelsinn	Landkreis Main-Spessart	Mittelsinn		x	x				Gemeinde Mittelsinn und Markt Obersinn, Vgem. Burgsinn	97775	Burgsinn	31
UDIS-AB-I0178	Energieversorgung Miltenberg-Bürgstadt GmbH & Co. KG/ Trinkwasseraufbereitungsanlage Weilbach	Landkreis Miltenberg	Weilbach	x						Energieversorgung Miltenberg-Bürgstadt GmbH & Co. KG	63897	Miltenberg	
UDIS-AB-I0179	Wasserversorgung Eschau OT Wildensee	Landkreis Miltenberg	Eschau	x						Markt Eschau	63863	Eschau	
UDIS-AB-I0182	Wasseraufbereitung Volkach FWF	Landkreis Kitzingen	Volkach			x				Fernwasserversorgung Franken	97215	Uffenheim	31
UDIS-AN-I0011	Greisel Klimanorm GmbH	Landkreis Ansbach	Feuchtwangen							Greisel Klimanorm GmbH	91555	Feuchtwangen	17
UDIS-AN-I0016	Stadtwerke Ansbach /GPW Schlauersbach	Landkreis Ansbach	Lichtenau			x				Stadtwerke Ansbach	91522	Lichtenau	31
UDIS-AN-I0024	Bay. Milchindustrie Windsbach	Landkreis Ansbach	Windsbach		x					Bayerische Milchindustrie eG	84034	Landshut	3
UDIS-AN-I0031	Bay. Milchindustrie Langenfeld	Neustadt a. d. Aisch-Bad Windsheim	Langenfeld		x					Bayerische Milchindustrie eG	84034	Landshut	3
UDIS-AN-I0042	GUTMANN AG Weißenburg	Landkreis Weißenburg-Gunzenhausen	Weißenburg i. Bay., GKSt	x						GUTMANN AG Weißenburg	91781	Weißenburg i. Bay., GKSt	40, 49
UDIS-AN-I0060	Fernwasserversorgung Franken Uffenheim/Dürnwangen	Landkreis Ansbach	Dürnwangen		x	x				Fernwasserversorgung Franken	97215	Uffenheim	31, 49
UDIS-AN-I0061	Deponie Aurach	Landkreis Ansbach	Aurach					x		Zweckverband zur Abfallbeseitigung	91522	Ansbach	51
UDIS-AN-I0062	SHF Steinbruch Bettenfeld	Landkreis Ansbach	Rothenburg/Tauber, GKSt			x				SHF GmbH & Co.KG	91541	Rothenburg/Tauber, GKSt	26, 49
UDIS-AN-I0065	Breitenbücher Steinbruch /Steinsfeld	Landkreis Ansbach	Steinsfeld			x				Breitenbücher GmbH	91628	Steinsfeld	26
UDIS-AN-I0067	Asphaltmischwerk Ehingen/Heller	Landkreis Ansbach	Ehingen (MFr.)				x			Gemeinde Ehingen	91725	Ehingen (MFr.)	1
UDIS-AN-I0068	Wehrle Umwelt GmbH/Cronheim	Landkreis Weißenburg-Gunzenhausen	Gunzenhausen	x						WEHRLE Umwelt GmbH	91710	Gunzenhausen	51
UDIS-AN-I0070	Uhlmann Mineralöle	Landkreis Ansbach	Bechhofen	x						Karl Uhlmann GmbH	91572	Bechhofen	49
UDIS-AN-I0073	Rehau Feuchtwangen Werk 15	Landkreis Ansbach	Feuchtwangen		x					Rehau AG & Co.	95111	Rehau	31
UDIS-AN-I0079	Lafarge Gips Oestheim	Landkreis Ansbach	Diebach		x					Lafarge Gips GmbH	91628	Steinsfeld	26
UDIS-AN-I0080	Lafarge Gips Wetrtingen	Landkreis Ansbach	Wetrtingen		x					Lafarge Gips GmbH	91628	Steinsfeld	26
UDIS-AN-I0081	Lafarge Gips Gipschütte	Landkreis Ansbach	Steinsfeld				x			Lafarge Gips GmbH	91628	Steinsfeld	
UDIS-AN-I0083	Stadtwerke Ansbach / Gersbach	Landkreis Ansbach	Mitteleschenbach			x				Stadtwerke Ansbach GmbH	91522	Ansbach	31
UDIS-AN-I0085	Alesheim Trinkwasseraufbereitung	Landkreis Weißenburg-Gunzenhausen	Alesheim			x				Gemeinde Alesheim	91793	Alesheim	31
UDIS-AN-I0100	Stadtwerke Feuchtwangen/Ameisenbrücke	Landkreis Ansbach	Feuchtwangen			x				Stadtwerke Feuchtwangen	91555	Feuchtwangen	31
UDIS-AN-I0108	Freibad Feuchtwangen	Landkreis Ansbach	Feuchtwangen		x					Stadt Feuchtwangen	91555	Feuchtwangen	
UDIS-AN-I0109	Bodensanierung Franken/Markt Taschendorf	Neustadt a. d. Aisch-Bad Windsheim	Markt Taschendorf			x				Bodensanierung Franken GmbH	91480	Markt Taschendorf	
UDIS-AN-I0110	Kupfer & Sohn Heilsbronn	Landkreis Ansbach	Heilsbronn				x			Kupfer & Sohn GmbH & Co.KG	91560	Heilsbronn	10

Betrieb-ID	Name Betrieb	Standort LKR	Standort Gemeinde	Reinigungsstufen						Name Betreiber	PLZ	Sitz Betreiber	einschlägige Anhänge
				nicht bekannt	ohne eigene Abwasserbehandlungsanlage - Kühlwasserdurchlaufanlage	mechanische Abwasserbehandlungsanlage - Rechen, Siebe, Filter	mechanisch-biologische Abwasserbehandlungsanlage - Belebung	physikalisch und physikalisch-chemische Abwasserbehandlungs	physikalisch-chemische Abwasserbehandlungsanlage				
UDIS-AN-I0111	Meinl Musikinstrumente	Neustadt a. d. Aisch-Bad Windsheim	Gutenstetten					x		Meinl cymbals & percussion	91468	Gutenstetten	
UDIS-AN-I0112	Schall/Müller Mönchsroth	Landkreis Ansbach	Mönchsroth			x				Georg Müller GmbH	91634	Wilburgstetten	26
UDIS-AN-I0114	Steinbacher Mühle	Landkreis Ansbach	Sachsen b. Ansbach			x				Steinbacher Mühle GmbH	91623	Sachsen b. Ansbach	
UDIS-AN-I0115	Gentner Veitsaurach	Landkreis Ansbach	Windsbach		x					Gentner GmbH Kunststoffverarbeitung	91575	Windsbach	31
UDIS-AN-I0116	BSR Rothenhof/Schellenberg	Neustadt a. d. Aisch-Bad Windsheim	Neuhof a. d. Zenn	x						BSR Bodensanierung Recycling GmbH	85053	Ingolstadt	51
UDIS-AN-I0119	Deponie Cronheim	Landkreis Weißenburg-Gunzenhausen	Gunzenhausen			x				Rudolf Ernst GmbH & Co. KG	91710	Gunzenhausen	27
UDIS-AN-I0124	Urlas/Katterbach/Betankungsplattform	Kreisfreie Stadt Ansbach	Ansbach			x				US-Army DPW-Utilities Division	91522	Ansbach	
UDIS-AN-I0125	Asphaltmischwerk Gattenhofen	Landkreis Ansbach	Steinsfeld			x				Bay. Asphaltmischwerke GmbH & Co. KG	85949		27
UDIS-AN-I0130	Stadtwerke Neustadt/Diespeck/Untersachsen	Neustadt a. d. Aisch-Bad Windsheim	Diespeck			x				Stadt Neustadt a. d. Aisch	91413	Neustadt a. d. Aisch	
UDIS-AN-I0133	Fernwasserversorgung Franken Uffenheim/Uehlfeld	Neustadt a. d. Aisch-Bad Windsheim	Uehlfeld			x				Fernwasserversorgung Franken	97210	Uffenheim	
UDIS-AN-I0134	Trinkwasseraufbereitung Weiboldshausen	Landkreis Weißenburg-Gunzenhausen	Höttingen			x				Stadtwerke Weißenburg GmbH	91781	Weißenburg i. Bay., GKSt	31
UDIS-AN-I0135	Trinkwasseraufbereitung Holzigen	Landkreis Weißenburg-Gunzenhausen	Weißenburg i. Bay., GKSt			x				Stadtwerke Weißenburg GmbH	91781	Weißenburg i. Bay., GKSt	31
UDIS-AN-I0136	Trinkwasseraufbereitung Pleinfeld	Landkreis Weißenburg-Gunzenhausen	Pleinfeld			x				Markt Pleinfeld	91785	Pleinfeld	31
UDIS-AN-I0137	Trinkwasseraufbereitung Nennslingen	Landkreis Weißenburg-Gunzenhausen	Nennslingen			x				Zweckv. zur Wasservers. der Burgsalcher Juragruppe	91790	Nennslingen	31
UDIS-AN-I0138	Trinkwasseraufbereitung Ettenstatt	Landkreis Weißenburg-Gunzenhausen	Ettenstatt			x				Gemeinde Ettenstatt	91792	Ellingen	31
UDIS-AN-I0139	Trinkwasseraufbereitung Dorsbrunn	Landkreis Weißenburg-Gunzenhausen	Pleinfeld			x				Zweckver. zur Wasserv. der Pfaffenberg-Gruppe Ramsberg	91785	Pleinfeld	31
UDIS-AN-I0143	Trinkwasseraufbereitung Dettenheim / Kühle Bach	Landkreis Weißenburg-Gunzenhausen	Weißenburg i. Bay., GKSt			x				Stadtwerke Weißenburg GmbH	91781	Weißenburg i. Bay., GKSt	31
UDIS-AN-I0145	Wasserbeschaffungsverband Kühnhardt am Schlegel	Landkreis Ansbach	Feuchtwangen					x		Wasserbeschaffungsverband Kühnhardt	91555	Feuchtwangen	
UDIS-AN-I0146	Trinkwasseraufbereitung Heuberg/Herrieden	Landkreis Ansbach	Herrieden					x		Stadt Herrieden	91567	Herrieden	
UDIS-AN-I0148	Dienstbier Losaurach	Neustadt a. d. Aisch-Bad Windsheim	Markt Erlbach			x				Dienstbier GmbH & Co. Tiefbauunternehmen KG	91459	Markt Erlbach	49
UDIS-AN-I0151	Fiegl GmbH Sandabbau Pleinfeld	Landkreis Weißenburg-Gunzenhausen	Pleinfeld	x						Fiegl GmbH & Co KG	91785	Pleinfeld	
UDIS-AN-I0152	Trinkwasseraufbereitung Büchelberg	Landkreis Weißenburg-Gunzenhausen	Muhr a. See			x				Zweckverband zur Wasserversorgung der Büchelberger Gruppe	91710	Gunzenhausen	
UDIS-AN-I0154	Trinkwasseraufbereitung Gnotzheim	Landkreis Weißenburg-Gunzenhausen	Gnotzheim	x						ZV zur Wasserversorgung der Gnotzheimer Gruppe	91710	Gunzenhausen	31
UDIS-AN-I0155	Trinkwasseraufbereitung Theilenhofen	Landkreis Weißenburg-Gunzenhausen	Theilenhofen	x						ZV zur Wasserversorgung der Pföfelder Gruppe	91710	Gunzenhausen	
UDIS-AN-I0156	Trinkwasseraufbereitung Lettenmühle	Landkreis Weißenburg-Gunzenhausen	Ellingen	x						Stadtwerke Weißenburg GmbH	91773	Weißenburg i. Bay., GKSt	
UDIS-AN-I0159	Wasserwerk Büschelbach	Landkreis Ansbach	Lichtenau			x				Gemeindewerke Markt Lichtenau	91586	Lichtenau	
UDIS-AN-I0160	Winner-Bau GmbH & Co.KG Veitsaurach	Landkreis Ansbach	Windsbach	x						Firma Winner-Bau GmbH & Co.KG	91575	Windsbach	
UDIS-AN-I0162	N-Ergie Netz GmbH Lenkersheim	Neustadt a. d. Aisch-Bad Windsheim	Bad Windsheim					x		N-Ergie GmbH Stadt Bad Windsheim	91438	Bad Windsheim	
UDIS-AN-I0165	Wasserwerk Jakobsruh	Landkreis Ansbach	Neuendettelsau					x		Gemeindewerke Neuendettelsau	91564	Neuendettelsau	31
UDIS-DEG-I0002	Wieninger	Kreisfreie Stadt Passau	Passau				x			F. X. Wieninger GmbH	94036	Passau	
UDIS-DEG-I0008	AWG Donau-Wald Außernzell	Landkreis Deggendorf	Außernzell			x			x	Abfallwirtschaftsgesellschaft Donau-Wald mbH	94532	Außernzell	51
UDIS-DEG-I0009	Eishalle Deggendorf	Landkreis Deggendorf	Deggendorf			x				Stadt Deggendorf	94469	Deggendorf	31
UDIS-DEG-I0011	Tontagebau Hubmühle	Landkreis Deggendorf	Hengersberg			x				Ganserer T-H-T GmbH & Co.KG	84160	Frontenhausen	26, 51
UDIS-DEG-I0012	Tonabbau Zacher Emiling	Landkreis Deggendorf	Hengersberg			x				Tonabbau Zacher GdR	94491	Hengersberg	26
UDIS-DEG-I0015	ZTS Plattling	Landkreis Deggendorf	Plattling			x	x			ZTS Plattling	94447	Plattling	20
UDIS-DEG-I0016	Südzucker Plattling	Landkreis Deggendorf	Plattling	x			x			Südzucker AG, Werk Plattling	94447	Plattling	18
UDIS-DEG-I0019	MD Papier Plattling	Landkreis Deggendorf	Plattling	x	x				x	MD Papier GmbH & Co.KG	94447	Plattling	28, 49
UDIS-DEG-I0024	Tongrube Heizung Schöllnach	Landkreis Deggendorf	Schöllnach			x				Tonwerk Venus GmbH	94374	Schwarzach	26
UDIS-DEG-I0025	Roama Tonbergbau Schwanenkirchen	Landkreis Deggendorf	Schöllnach			x				Roama Tonbergbau Schwanenkirchen	84178	Schöllnach	26
UDIS-DEG-I0027	Bayerische Milchindustrie Werk Winzer	Landkreis Deggendorf	Winzer		x					Bayerische Milchindustrie e.G.	94577	Winzer	3, 31
UDIS-DEG-I0029	Lang Brauerei	Landkreis Freyung-Grafenau	Jandelsbrunn				x			Brauerei Lang	94118	Jandelsbrunn	11
UDIS-DEG-I0042	Graphitwerk Kropfmühl	Landkreis Passau	Hauzenberg					x		Graphitwerk Kropfmühl AG	94051	Hauzenberg	
UDIS-DEG-I0045	Troiber	Landkreis Passau	Hofkirchen				x			Troiber Feinkost GmbH	94544	Hofkirchen	5
UDIS-DEG-I0047	Herbert Bauer GmbH & Co. KG Oberzell	Landkreis Passau	Oberzell					x		Herbert Bauer GmbH & Co. KG	94130	Oberzell	40
UDIS-DEG-I0049	Greisel	Landkreis Passau	Ortenburg			x				Greisel Baustoff GmbH	94496	Ortenburg	26
UDIS-DEG-I0050	Rieger u. Seil	Landkreis Passau	Ortenburg			x				Niederbayrische Schotterwerke Rieger & Seil GmbH & Co. KG	94496	Ortenburg	26
UDIS-DEG-I0051	Berger	Landkreis Passau	Ortenburg				x			Berger-Wild GmbH	94496	Ortenburg	10
UDIS-DEG-I0059	Mader Steinbruch Dietrichsmais	Landkreis Regen	Bischofsmais				x			Mader Bau GmbH	94253	Bischofsmais	26
UDIS-DEG-I0061	Spiegelau GmbH (Standort Frauenau)	Landkreis Regen	Frauenau		x	x				Spiegelau GmbH Werk Spiegelau	94258	Frauenau	41
UDIS-DEG-I0062	Freiherr von Poschinger Glasmanufaktur Frauenau	Landkreis Regen	Frauenau		x			x		Freiherr von Poschinger Glasmanufaktur	94258	Frauenau	41
UDIS-DEG-I0064	WBW Trinkwasseraufbereitung Flanitz	Landkreis Regen	Frauenau					x		WBW Wasserversorgung Bayerischer Wald	94258	Frauenau	31
UDIS-DEG-I0066	Granitwerk Wildtier	Landkreis Regen	Patersdorf					x		Granitwerke Wildtier GmbH	94265	Patersdorf	26
UDIS-DEG-I0067	Granitwerk Prünst	Landkreis Regen	Patersdorf			x				Granitwerk Prünst GmbH	94239	Ruhmannsfelden	49
UDIS-DEG-I0072	Pfleiderer GmbH & Co. KG Teisnach	Landkreis Regen	Teisnach	x		x				Pfleiderer GmbH & Co KG Papierfabrik	94244	Teisnach	28, 31
UDIS-DEG-I0075	Zwiesel Kristallglas AG	Landkreis Regen	Zwiesel			x		x		Zwiesel Kristallglas AG	94227	Zwiesel	31, 41
UDIS-DEG-I0077	Rottal Terme	Landkreis Rottal-Inn	Bad Birnbach			x				ROTTAL-TERME	84364	Bad Birnbach	
UDIS-DEG-I0078	Schwate Bad Birnbach	Landkreis Rottal-Inn	Bad Birnbach			x				SCHWATE	84364	Bad Birnbach	26
UDIS-DEG-I0079	Brauerei Brunner Spanberg	Landkreis Rottal-Inn	Eggenfelden				x			Brauerei Brunner, Spanberg Referenzbrauerei	84307	Eggenfelden	11
UDIS-DEG-I0081	Obermayr Seemannshausen	Landkreis Rottal-Inn	Gangkofen				x			Edeltraud Obermayr-Moritz Klosterbräu	84140	Gangkofen	11
UDIS-DEG-I0082	Deponie Asbach	Landkreis Rottal-Inn	Malgersdorf		x				x	ABFALLWIRTSCHAFTSVERBAND ISAR-INN	84307	Eggenfelden	51
UDIS-DEG-I0083	Büchner Heilmurt	Landkreis Rottal-Inn	Malgersdorf				x			Paul Büchner Brauerei	84333	Malgersdorf	11
UDIS-DEG-I0085	Wimberger Noppling	Landkreis Rottal-Inn	Reut				x			Silvia Damböck	84367	Reut	10
UDIS-DEG-I0086	Eggerstorfer Roßbach	Landkreis Rottal-Inn	Roßbach		x					Eggerstorfer GmbH	94439	Roßbach	31
UDIS-DEG-I0087	Wasta Roßbach	Landkreis Rottal-Inn	Roßbach			x				Fischl-Konserven GmbH	94439	Roßbach	31
UDIS-DEG-I0088	Dr. Holm Gigerenz	Landkreis Rottal-Inn	Tann				x			Hans und Florian Holm Immobilien GbR	84367	Tann	
UDIS-DEG-I0089	Dr. von Maffei'sche Gutsverwaltung Puchhof	Landkreis Straubing-Bogen	Ahofling				x			Dr. von Maffei'sche Gutsverwaltung	94345	Ahofling	12
UDIS-DEG-I0090	SSR Mineralgestein GmbH	Landkreis Straubing-Bogen	Ascha			x				SSR Mineralgestein GmbH	94365	Parkstetten	26
UDIS-DEG-I0096	Wiesenhof Geflügelpezialitäten Bogen	Landkreis Straubing-Bogen	Bogen				x			Wiesenhof Geflügelpezialitäten ZN der Lohmann & Co. AG	94327	Bogen	10
UDIS-DEG-I0100	Brennereigenossenschaft Dürnhart	Landkreis Straubing-Bogen	Rain			x				Brennereigenossenschaft Dürnhart e.G.	94369	Rain	31
UDIS-DEG-I0102	Granitwerk Ludwig Venus	Landkreis Straubing-Bogen	Schwarzach			x				Granitwerk Ludwig Venus	94374	Schwarzach	26, 49
UDIS-DEG-I0112	Rheinpapier GmbH Plattling	Landkreis Deggendorf	Plattling						x	Rheinpapier GmbH Plattling	94447	Plattling	28
UDIS-DEG-I0116	Waschplatz Stangl Kirchberg	Landkreis Regen	Kirchberg (NB)	x						Markus Stangl	94259	Kirchberg (NB)	49
UDIS-DEG-I0118	Biathlonanlage Hohenzollern			x									
UDIS-DEG-I0119	Teichwirtschaftlicher Lehr- und Beispielbetrieb Lindbergmühle			x									
UDIS-DEG-I0120	Tonwerk Venus Schwarzach	Landkreis Straubing-Bogen	Schwarzach			x				Tonwerk Venus GmbH & Co. KG	94374	Schwarzach	
UDIS-DEG-I0123	Steinbruch Fischl	Landkreis Regen	Zwiesel	x						Fischl GmbH Schotterwerke	94227	Zwiesel	
UDIS-DEG-I0125	Wienerberger GmbH	Landkreis Straubing-Bogen	Bogen	x						Wienerberger GmbH Werk Bogen	94327	Bogen	
UDIS-DEG-I0128	Waschplatz Bayerwaldkaserne Regen	Landkreis Regen	Regen			x				Bayerwaldkaserne Standortverwaltung	94209	Regen	49
UDIS-DEG-I0132	Enggruber Aurofling	Landkreis Rottal-Inn	Gangkofen			x				Michael Enggruber	84140	Gangkofen	49
UDIS-DEG-I0133	Wimmer Neuaich	Landkreis Rottal-Inn	Unterdietfurt			x				Rudolf Wimmer	84339	Unterdietfurt	49
UDIS-DEG-I0134	Aigner Maisthub	Landkreis Rottal-Inn	Zeilarn			x				Rudolf Aigner	64367	Zeilarn	49
UDIS-DEG-I0135	Schmidt Rott	Landkreis Rottal-Inn	Pfarrkirchen	x						Brigitte Schmidt	84347	Pfarrkirchen	49
UDIS-DEG-I0136	Schlagmann Lanhofen	Landkreis Rottal-Inn	Zeilarn			x				Schlagmann GmbH	84367	Zeilarn	49
UDIS-DEG-I0137	Brand Niedereck	Landkreis Rottal-Inn	Simbach a. Inn				x			Auto Brand GmbH	84359	Simbach a. Inn	49
UDIS-DEG-I0138	Wimmer Kagerl	Landkreis Rottal-Inn	Triftern			x				Ludwig Wimmer	84371	Triftern	49
UDIS-DEG-I0139	Raiffeisen Gumpersdorf	Landkreis Rottal-Inn	Zeilarn			x				Raiffeisen Reischach	84571	Reischach	49
UDIS-DEG-I0145	Waschplatz Weigl Haardorf	Landkreis Deggendorf	Osterhofen					x		Johann Weigl	94486	Osterhofen	49
UDIS-DEG-I0146	Straubinger Konserven- und Sauerkrautfabrik A. Buchner/ Ablauf Sedimentationsbecken	Kreisfreie Stadt Straubing	Straubing		x					Straubinger Konserven- und Sauerkrautfabrik GmbH & Co.KG	94315	Straubing	

Betrieb-ID	Name Betrieb	Standort LKR	Standort Gemeinde	Reinigungsstufen						Name Betreiber	PLZ	Sitz Betreiber	einschlägige Anhänge
				nicht bekannt	ohne eigene Abwasserbehandlungsanlage - Kühlwasserdurchlaufanlage	mechanische Abwasserbehandlungsanlage - Rechen, Siebe, Filter	mechanisch-biologische Abwasserbehandlungsanlage - Belebung	physikalisch und physikalisch-chemische Abwasserbehandlungsanlagen	physikalisch-chemisch-biologische Abwasserbehandlungsanlage				
UDIS-DEG-I0147	Hötzelsberger Hartsteinwerk M. Thiele GmbH & Co. KG	Landkreis Deggendorf	Auerbach			x		x		Hötzelsberger Hartsteinwerk M. Thiele GmbH & Co.KG	94530	Auerbach	
UDIS-DEG-I0148	Steinbruch Bauer Gmeinbühl	Landkreis Deggendorf	Bernried (NB)			x				Bauer Granit GmbH	94560	Offenberg	
UDIS-DEG-I0149	Waschplatz Ronald Philipp	Landkreis Deggendorf	Schöllnach					x		Ronald Philipp	94508	Schöllnach	
UDIS-DEG-I0154	Waschplätze Kraftwerk Ering	Landkreis Rottal-Inn	Ering			x				E.ON Wasserkraft GmbH	84034	Landshut	49
UDIS-DEG-I0155	Geothermie Fördergesellschaft Simbach	Landkreis Rottal-Inn	Simbach a. Inn		x					Geothermie-Fördergesellschaft Simbach-Braunau GmbH	84359	Simbach a. Inn	31
UDIS-DEG-I0160	Waschplatz Schmid GmbH Aholming	Landkreis Deggendorf	Aholming			x				Franz Schmid GmbH	94447	Platting	49
UDIS-DEG-I0162	Sporrer Ton- und Kiesabbau	Landkreis Rottal-Inn	Arnstorf	x						Sporrer Ton- und Kiesabbau z. Hd. Hrn. Gerhard Sporrer	94424	Arnstorf	
UDIS-DEG-I0163	Schrottplatz Ketzler Reinhartsmas	Landkreis Regen	Regen			x				Helmut Ketzler	94209	Regen	49
UDIS-DON-I0011	Gartner	Landkreis Dillingen a. d. Donau	Gundelfingen/Donau					x		Josef Gartner GmbH	89423	Gundelfingen/Donau	40
UDIS-DON-I0015	WV Glöttgruppe	Landkreis Dillingen a. d. Donau	Holzheim (Dillingen)			x				ZWECKVERBAND WASSERVERSORGUNG GLOETTGRUPPE	89438	Holzheim (Dillingen)	31
UDIS-DON-I0024	ZV Eichberggruppe	Landkreis Dillingen a. d. Donau	Villenbach		x					Zweckverband Eichberggruppe	89444	Villenbach	31
UDIS-DON-I0030	WV Wertingen	Landkreis Dillingen a. d. Donau	Wertingen			x				STADT WERTINGEN	86637	Wertingen	31
UDIS-DON-I0036	Eiband-1	Landkreis Günzburg	Burgau			x				Adalbert Eiband GmbH	89331	Burgau	26
UDIS-DON-I0043	Eiband-2	Landkreis Günzburg	Burgau			x				Adalbert Eiband GmbH	89331	Burgau	26
UDIS-DON-I0044	WV Burtenbach Kemnat	Landkreis Günzburg	Burtenbach		x					Markt Burtenbach - Wasserwerk Kemnat	89349	Burtenbach	31
UDIS-DON-I0045	WV Burtenbach Oberwaldbach	Landkreis Günzburg	Burtenbach		x					Markt Burtenbach - Wasserwerk Oberwaldbach	89349	Burtenbach	31
UDIS-DON-I0047	Bühler	Landkreis Günzburg	Burtenbach		x					Eisen gießerei Bühler GmbH Burtenbach	89349	Burtenbach	31
UDIS-DON-I0051	WV Günzburg	Landkreis Günzburg	Günzburg			x				STADT GUNZBURG, WASSERVERSORGUNG	89312	Günzburg	31
UDIS-DON-I0054	Deponie Deffingen	Landkreis Günzburg	Günzburg		x					Deponie Deffingen Drainagewasser bei GOB 2a/1	89312	Günzburg	
UDIS-DON-I0055	WV Waldbach Günzburg	Landkreis Günzburg	Günzburg			x				Stadtwerke Günzburg -Wasserversorgung-	89312	Günzburg	31
UDIS-DON-I0056	KKW Gundremmingen	Landkreis Günzburg	Gundremmingen			x				KERNKRAFTWERK GUNDREMMINGEN	89355	Gundremmingen	31
UDIS-DON-I0057	Bader	Landkreis Günzburg	Ichenhausen				x			Fa. Bader Lederfabrik Ichenhausen	89335	Ichenhausen	25, 31
UDIS-DON-I0059	Freibad Ichenhausen	Landkreis Günzburg	Ichenhausen		x					STADT ICHENHAUSEN	89335	Ichenhausen	
UDIS-DON-I0060	Tonwerk Schmidt	Landkreis Günzburg	Ichenhausen			x				Josef Schmidt GmbH & Co. KG Tonwerk Ichenhausen	89335	Ichenhausen	51
UDIS-DON-I0063	Wahl	Landkreis Günzburg	Jettingen-Scheppach					x		HD Wahl GmbH	89343	Jettingen-Scheppach	40
UDIS-DON-I0069	Freibad Krumbach	Landkreis Günzburg	Krumbach(Schwaben)		x					STADT KRUMBACH	86381	Krumbach(Schwaben)	
UDIS-DON-I0070	Neodon	Landkreis Günzburg	Krumbach(Schwaben)		x					Neodon-Werke-Bodenbeläge GmbH	86381	Krumbach(Schwaben)	31, 38
UDIS-DON-I0079	BWF	Landkreis Günzburg	Offingen		x					BWF Tec GmbH & Co. KG Offingen	89362	Offingen	31, 38
UDIS-DON-I0085	WV Thannhausen	Landkreis Günzburg	Thannhausen			x				WASSERVERSORGUNG STADT THANNHAUSEN	86470	Thannhausen	31
UDIS-DON-I0088	Winkle	Landkreis Neu-Ulm	Altenstadt		x					FA. BRUEDER WINKLE GMBH	89281	Altenstadt	31
UDIS-DON-I0096	Rehfuß	Landkreis Neu-Ulm	Nersingen			x				Rehfuß Baustoffwerk	89278	Nersingen	26
UDIS-DON-I0102	Wonnemar	Landkreis Neu-Ulm	Neu-Ulm			x				inter SPA Gesellschaft für Betrieb Wonnemar Donaubaad Ulm/NU mbH	89231	Neu-Ulm	
UDIS-DON-I0104	SWU	Landkreis Neu-Ulm	Neu-Ulm		x					Fa. SWU Energie GmbH -Trinkwasser HBH Heining	89073	Neu-Ulm	
UDIS-DON-I0108	Bosch Rexroth AG	Landkreis Neu-Ulm	Elchingen			x				Bosch Rexroth AG	89275	Elchingen	31, 40, 49
UDIS-DON-I0114	Wieland-Werke	Landkreis Neu-Ulm	Vöhringen					x		Wieland-Werke AG, Werk Voehringen	89079	Vöhringen	31, 39, 40
UDIS-DON-I0125	MAN B&W Diesel AG	Kreisfreie Stadt Augsburg	Augsburg		x					MAN B&W Diesel AG	86153	Augsburg	31
UDIS-DON-I0127	Thorbräu	Kreisfreie Stadt Augsburg	Augsburg		x					Thorbräu Augsburg	86152	Augsburg	31
UDIS-DON-I0129	von Roll Isola	Kreisfreie Stadt Augsburg	Augsburg		x					Ferrozell Gesellschaft Sachs u. Co. GmbH	86199	Augsburg	31
UDIS-DON-I0130	Wafa-Kunststofftechnik GmbH	Kreisfreie Stadt Augsburg	Augsburg		x					Wafa-Kunststofftechnik GmbH	86179	Augsburg	31, 40
UDIS-DON-I0131	Augusta Brauerei GmbH	Kreisfreie Stadt Augsburg	Augsburg		x					Augusta Brauerei GmbH	86152	Augsburg	31
UDIS-DON-I0132	Lembert KG	Kreisfreie Stadt Augsburg	Augsburg		x					Lembert KG	86161	Augsburg	31
UDIS-DON-I0137	Städtisches Bad Schwimmschulstr.	Kreisfreie Stadt Augsburg	Augsburg		x					Städtisches Bad	86153	Augsburg	
UDIS-DON-I0138	Städtisches Freibad Lechhauser Str.	Kreisfreie Stadt Augsburg	Augsburg		x					Städtisches Freibad	86153	Augsburg	
UDIS-DON-I0139	Eberle J.N. & Cie. GmbH	Kreisfreie Stadt Augsburg	Augsburg		x					Eberle J.N. & Cie. GmbH	86157	Augsburg	31
UDIS-DON-I0140	Stadtwerke Augsburg Heizkraftwerk	Kreisfreie Stadt Augsburg	Augsburg		x					Stadtwerke Augsburg Heizkraftwerk	86152	Augsburg	31
UDIS-DON-I0142	Diaspeed. Diatechnik H.-J. Phillip	Kreisfreie Stadt Augsburg	Augsburg		x					Diaspeed. Diatechnik H.-J. Phillip	86199	Augsburg	31
UDIS-DON-I0143	Türk Gärtnerei	Kreisfreie Stadt Augsburg	Augsburg			x				Karlheinz Türk	86179	Augsburg	
UDIS-DON-I0144	Stadt Augsburg Sportamt Curt-Frenzel-Stadion	Kreisfreie Stadt Augsburg	Augsburg		x					Stadt Augsburg Sportamt Curt- Frenzel-Stadion	86153	Augsburg	31
UDIS-DON-I0150	Zorn Julius GmbH	Landkreis Aichach-Friedberg	Aichach		x					Zorn Julius GmbH	86551	Aichach	31
UDIS-DON-I0152	Lkr. Aichach-Friedberg (LRA)	Landkreis Aichach-Friedberg	Aichach					x		Landkreis Aichach-Friedberg (Landratsamt)	86544	Aichach	40
UDIS-DON-I0153	Regierung von Schwaben SG 55.1	Landkreis Aichach-Friedberg	Aichach					x		Regierung von Schwaben SG 55.1	86152	Aichach	51
UDIS-DON-I0154	Zenker Backformen GmbH & Co.KG	Landkreis Aichach-Friedberg	Aichach		x					Zenker Backformen GmbH & Co.KG	86551	Aichach	31
UDIS-DON-I0157	Augsburger Kalksandstein GmbH	Landkreis Aichach-Friedberg	Friedberg					x		Augsburger Kalksandstein GmbH	86316	Friedberg	26
UDIS-DON-I0162	Markt Mering	Landkreis Aichach-Friedberg	Mering			x				Trinkwasseraufbereitung Mering	86544	Mering	31
UDIS-DON-I0163	Schnell Karl, Kfz-Werkstatt	Landkreis Aichach-Friedberg	Pöttmes			x	x			KARL SCHNELLE	86554	Pöttmes	49
UDIS-DON-I0164	Stadt München, Gut Schorn	Landkreis Aichach-Friedberg	Pöttmes		x					Stadt München, Land- & Forst- wirtschaftsamt	80939	Pöttmes	31
UDIS-DON-I0166	Industriepark Werk Bobingen GmbH & Co.KG	Landkreis Augsburg	Bobingen		x			x		Industriepark Werk Bobingen GmbH & Co.KG	86399	Bobingen	
UDIS-DON-I0170	Müller GmbH & Co. KG Molkerei	Landkreis Augsburg	Fischach					x		Molkerei Müller GmbH & Co. KG	86850	Fischach	3
UDIS-DON-I0172	Fernmeldestelle Süd der Bundeswehr	Landkreis Augsburg	Gablingen		x					Fernmeldestelle Süd der Bundeswehr	86456	Gablingen	
UDIS-DON-I0175	Industriepark Gersthofen	Landkreis Augsburg	Gersthofen		x			x		Industriepark Gersthofen Servicegesellschaft mbH	86368	Gersthofen	22, 31
UDIS-DON-I0183	Avangard Malz AG	Landkreis Augsburg	Großaitingen					x		Avangard Malz AG	86845	Großaitingen	21
UDIS-DON-I0188	haug bürsten	Landkreis Augsburg	Königsbrunn		x					haug bürsten e.K.	86343	Königsbrunn	31
UDIS-DON-I0190	A & R Carton Werk Augsburg	Landkreis Augsburg	Königsbrunn		x					A & R Carton GmbH Werk Augsburg	86434	Königsbrunn	31
UDIS-DON-I0192	Remondis	Landkreis Augsburg	Königsbrunn			x				Fa. Remondis GmbH	86343	Königsbrunn	
UDIS-DON-I0193	Brauerei Rapp	Landkreis Augsburg	Kutzenhausen					x		Brauerei Rapp KG	86500	Kutzenhausen	11
UDIS-DON-I0194	Malteurop	Landkreis Augsburg	Langerringen					x		Malteurop Deutschland GmbH Werk Langerringen	86853	Langerringen	21
UDIS-DON-I0195	Huntsman	Landkreis Augsburg	Langweid a. Lech		x					Huntsman Textile Effects (Germany) GmbH	86462	Langweid a. Lech	22
UDIS-DON-I0197	SGL CARBON	Landkreis Augsburg	Meitingen		x					SGL CARBON AG	86405	Meitingen	31
UDIS-DON-I0198	Lech-Stahlwerke	Landkreis Augsburg	Meitingen		x			x		Lech-Stahlwerke GmbH	86405	Meitingen	31
UDIS-DON-I0200	ZV Stauden-Wasserversorgung	Landkreis Augsburg	Mittelseufnach			x				Zweckverband Stauden-Wasserversorgung	86868	Mittelseufnach	31
UDIS-DON-I0202	Epple Druckfarben	Landkreis Augsburg	Neusäß		x					Epple Druckfarben AG	86356	Neusäß	31
UDIS-DON-I0206	Osram GmbH	Landkreis Augsburg	Schwabmünchen		x			x		Osram AG	86830	Schwabmünchen	31, 40
UDIS-DON-I0214	giwa	Landkreis Augsburg	Westendorf (Augsburg)		x					giwa GmbH	86707	Westendorf (Augsburg)	31
UDIS-DON-I0216	Schwarzbräu	Landkreis Augsburg	Zusmarshausen				x			Schwarzbräu GmbH	86441	Zusmarshausen	11
UDIS-DON-I0219	Bioenergie Hamlar	Landkreis Donau-Ries	Asbach-Bäumenheim				x			Bioenergie Hamlar GmbH	86663	Asbach-Bäumenheim	
UDIS-DON-I0220	Eurocopter Hubschrauber	Landkreis Donau-Ries	Donauwörth		x			x		Eurocopter Hubschrauber GmbH, Abt. D/FS Umwelt.	86603	Donauwörth	31, 40
UDIS-DON-I0221	Gubi Produktionsbetriebe	Landkreis Donau-Ries	Donauwörth		x					Gubi Produktionsbetriebe GmbH u. Co KG	86609	Donauwörth	31
UDIS-DON-I0222	Nordschwab. AWW-Deponie Binsberg	Landkreis Donau-Ries	Donauwörth					x		Nordschwab. Abfallwirtschaftsverband-Deponie Binsberg	86609	Donauwörth	51
UDIS-DON-I0226	Märker Zementwerk	Landkreis Donau-Ries	Harburg (Schwaben)			x				Märker Zementwerk GmbH	86655	Harburg (Schwaben)	26, 31
UDIS-DON-I0227	Zott	Landkreis Donau-Ries	Mertingen		x			x		Zott SE & Co. KG	86690	Mertingen	3, 31
UDIS-DON-I0235	Oettinger Brauerei	Landkreis Donau-Ries	Oettingen i. Bay.						x	Oettinger Brauerei GmbH	86732	Oettingen i. Bay.	6, 11
UDIS-DON-I0237	Südzucker AG, Werk Rain a.L.	Landkreis Donau-Ries	Rain				x			Südzucker AG, Werk Rain a.L.	86641	Rain	18
UDIS-DON-I0240	Kalk- u. Hartsteinwerk Wemding	Landkreis Donau-Ries	Wemding		x					Kalk- u. Hartsteinwerk Wemding GmbH	86650	Wemding	31
UDIS-DON-I0244	ZV Wasserversorgung Fränk. Wirtschaftsraum	Landkreis Donau-Ries	Genderkingen			x				Wasserversorgung Fränkischer Wirtschaftsraum	90338	Nürnberg	1
UDIS-DON-I0252	MAN Roland Druckmaschinen AG	Kreisfreie Stadt Augsburg	Augsburg		x					MAN Roland Druckmaschinen AG	86135	Augsburg	31
UDIS-DON-I0263	Brauerei Kühbach	Landkreis Aichach-Friedberg	Kühbach				x			Brauerei Kühbach	86556	Kühbach	11
UDIS-DON-I0268	Zenker Backformen GmbH & Co.KG/neues Werk	Landkreis Aichach-Friedberg	Aichach		x					Zenker Backformen GmbH & Co.KG	86551	Aichach	
UDIS-DON-I0272	WV Rieswasserversorgung	Landkreis Dillingen a. d. Donau	Blibenheim				x			Bayerische Rieswasserversorgung	86720	Nördlingen	31
UDIS-DON-I0274	Biberbach Wasserversorgungsanlage	Landkreis Augsburg	Biberbach				x			Markt Biberbach	86485	Biberbach	31

Betrieb-ID	Name Betrieb	Standort LKR	Standort Gemeinde	Reinigungsstufen						Name Betreiber	PLZ	Sitz Betreiber	einschlägige Anhänge
				nicht bekannt	ohne eigene Abwasserbehandlungsanlage Kühlwasserdurchlaufanlage	mechanische Abwasserbehandlungsanlage - Rechen, Siebe, Filter	mechanisch-biologische Abwasserbehandlungsanlage - Belebung	physikalisch und physikalisch-chemische Abwasserbehandlungsanlage	physikalisch-chemische Abwasserbehandlungsanlage				
UDIS-DON-10277	Air Liquide	Landkreis Dillingen a. d. Donau	Gundelfingen/Donau		x					Air Liquide Deutschland GmbH	89423	Gundelfingen/Donau	31
UDIS-DON-10278	Metzger & Mendle GmbH, Kunststoffprodukte	Landkreis Augsburg	Fischach		x					Metzger & Mendle GmbH	86850	Fischach	31
UDIS-DON-10279	Staatsbetrieb Sonderabfalldeponien	Landkreis Aichach-Friedberg	Aichach					x		Staatsbetrieb Sonderabfalldeponien	81925	München	
UDIS-DON-10280	WV Kammeltal	Landkreis Günzburg	Kammeltal			x				Gemeinde Kammeltal	89358	Kammeltal	31
UDIS-DON-10282	WV Freiholden	Landkreis Günzburg	Jettingen-Scheppach			x				Markt Jettingen-Scheppach	89343	Jettingen-Scheppach	31
UDIS-DON-10283	Reichardt & Söhne	Landkreis Dillingen a. d. Donau	Höchstädt/Donau				x			Josef Reichardt & Söhne GmbH & Co.KG	89420	Höchstädt/Donau	49
UDIS-HO-10029	Beyer, Berg	Landkreis Hof	Berg (OFr.)			x				Beyer Baustoffe GmbH	95180	Berg (OFr.)	49
UDIS-HO-10030	Tauperlitz Steinbruch	Landkreis Hof	Döhlau			x				Hartsteinwerke Hof GmbH	95189	Köditz	26
UDIS-HO-10031	Schrenk	Landkreis Hof	Döhlau			x				Schrenk Fritz und Karl GmbH & Co.KG	95028	Hof	26
UDIS-HO-10038	SüdWasser Kläranlage für Papierfabrik Macher	Landkreis Hof	Köditz				x			SüdWasser GmbH Kläranlage für Papierfabrik Macher	95189	Köditz	
UDIS-HO-10039	Köditz Steinbruch	Landkreis Hof	Köditz			x				Hartsteinwerke Hof GmbH	95189	Köditz	49
UDIS-HO-10040	Ahornberger Brauerei	Landkreis Hof	Konradsreuth		x					Strößner Bräu KG	95176	Konradsreuth	31
UDIS-HO-10044	Raiffeisen-Trocknung	Landkreis Hof	Münchberg				x			Raiffeisentrochtungs-gesellschaft Münchberg und Umgebung	95213	Münchberg	
UDIS-HO-10048	Kreisbauhof Münchberg	Landkreis Hof	Münchberg			x				Landkreis Hof SG 531	95030	Hof	49
UDIS-HO-10059	Eisenwerk Martinlamitz GmbH	Landkreis Hof	Schwarzenbach/Saale, St		x					Eisenwerk Martinlamitz GmbH	95121	Schwarzenbach/Saale, St	51
UDIS-HO-10062	Bauer, Stammbach	Landkreis Hof	Stammbach				x			Bauer Manfred	95236	Stammbach	49
UDIS-HO-10063	Schreiner, Zell	Landkreis Hof	Zell			x				Schreiner Transporte GmbH	95239	Zell	49
UDIS-HO-10095	Aroma-Chemie	Landkreis Bayreuth	Aufseß		x					Aroma-Chemie Erich Ziegler GmbH	91347	Aufseß	31
UDIS-HO-10096	Brauerei Rothenbach	Landkreis Bayreuth	Aufseß		x					Brauerei Rothenbach	91347	Aufseß	31
UDIS-HO-10097	Frenzelit-Werke	Landkreis Bayreuth	Bad Berneck/Ficht.		x					Frenzelit-Werke GmbH u.Co KG	95460	Bad Berneck/Ficht.	32
UDIS-HO-10099	Küfner Steinbruch	Landkreis Bayreuth	Bad Berneck/Ficht.			x				Hartsteinwerk Küfner GmbH	95460	Bad Berneck/Ficht.	26
UDIS-HO-10103	Inzelsberger	Landkreis Bayreuth	Creußen			x				Sand- und Kaolinwerk K.Inzelsberger	95473	Creußen	26
UDIS-HO-10104	Rotmain Asphalt	Landkreis Bayreuth	Creußen			x				Rotmain Asphalt	95448	Bayreuth	
UDIS-HO-10106	Raimund Hörhof	Landkreis Bayreuth	Creußen			x				Walter Raimund	95473	Creußen	
UDIS-HO-10110	Hacker	Landkreis Bayreuth	Mistelgau				x			Hans Hacker	95490	Mistelgau	
UDIS-HO-10114	Rosenthal Speichersdorf	Landkreis Bayreuth	Speichersdorf			x				Rosenthal GmbH PorzellanfabrikThomas am Kulm	95469	Speichersdorf	17
UDIS-HO-10116	Zapf Görschnitz	Landkreis Bayreuth	Weidenberg			x			x	Zapf GmbH	95466	Weidenberg	26
UDIS-HO-10117	Zapf Kieswerk	Landkreis Bayreuth	Weidenberg			x				Zapf GmbH Sandwerk	95440	Weidenberg	26
UDIS-HO-10118	Rauh Obstkellerei	Landkreis Bayreuth	Weidenberg						x	Obstkellerei Rauh z.H. Frau Pühl	95466	Weidenberg	5
UDIS-HO-10119	Schicker Guttenberg	Landkreis Kulmbach	Guttenberg			x				Hartsteinwerk Schicker KG	95362	Kupferberg	26
UDIS-HO-10121	Bergmann	Landkreis Kulmbach	Kasendorf			x				Bergmann GmbH & Co. Kalkwerk Azendorf	95359	Kasendorf	
UDIS-HO-10127	Schicker Kupferberg	Landkreis Kulmbach	Kupferberg			x				Hartsteinwerk Schicker KG	95362	Kupferberg	26, 49
UDIS-HO-10128	Preßwerk Mainleus PWM	Landkreis Kulmbach	Mainleus		x					Preßwerk Mainleus PWM	95336	Mainleus	31
UDIS-HO-10133	Heiß Rugendorf	Landkreis Kulmbach	Stadtsteinach			x				Heiß & Söhne GmbH & Co. Werk Rugendorf	95346	Stadtsteinach	26
UDIS-HO-10134	Schicker Stadtsteinach	Landkreis Kulmbach	Stadtsteinach			x				Hartsteinwerk Schicker KG	95346	Stadtsteinach	26
UDIS-HO-10136	Stein-Bau Seussen	Landkreis Wunsiedel i. Fichtelgebirge	Arzberg			x				GM Stein-Bau Seussen GmbH & Co. KG	95659	Arzberg	
UDIS-HO-10137	König & Sohn	Landkreis Wunsiedel i. Fichtelgebirge	Arzberg			x	x			König & Sohn OHG	95615	Arzberg	
UDIS-HO-10139	Vates Granitwerk	Landkreis Wunsiedel i. Fichtelgebirge	Marktleuthen			x				Granitwerk Vates GmbH & Co. KG	95168	Marktleuthen	26
UDIS-HO-10145	Scherdel Friedau	Landkreis Wunsiedel i. Fichtelgebirge	Marktrechwitz		x					Scherdel Friedau GmbH & Co. KG	95604	Marktrechwitz	31, 40
UDIS-HO-10148	Jahreiß Ziegelwerk	Landkreis Wunsiedel i. Fichtelgebirge	Marktrechwitz			x				Wilhelm Jahreiß KG Ziegelwerk	95615	Marktrechwitz	
UDIS-HO-10151	Winterling Röslau	Landkreis Wunsiedel i. Fichtelgebirge	Röslau			x				Porzellanfabrik Gebr.Winterling	95195	Röslau	
UDIS-HO-10154	Ziegelwerk Schirmding	Landkreis Wunsiedel i. Fichtelgebirge	Schirmding			x	x			Ziegelwerk Waldsassen AG Hart Keramik	95652	Waldsassen	17
UDIS-HO-10155	Grenzübergang Schirmding LFA	Landkreis Wunsiedel i. Fichtelgebirge	Schirmding			x				Hauptzollamt Hof Liegenschaften	95030	Schirmding	
UDIS-HO-10156	Grenzübergang Schirmding RRB	Landkreis Wunsiedel i. Fichtelgebirge	Schirmding			x				Straßenbauamt Bayreuth	95440	Bayreuth	49
UDIS-HO-10164	Braun Steinbruch	Landkreis Wunsiedel i. Fichtelgebirge	Tröstau		x	x				Johann Braun OHG Steinbruchbetrieb	95709	Tröstau	26
UDIS-HO-10184	Dronco	Landkreis Wunsiedel i. Fichtelgebirge	Wunsiedel		x					Dronco AG	95632	Wunsiedel	31
UDIS-HO-10205	E.ON Rekultivierung	Landkreis Wunsiedel i. Fichtelgebirge	Arzberg	x						E.ON Facility Management GmbH	80335	München	
UDIS-HO-10215	Veolia (NBS)	Landkreis Bayreuth	Pegnitz	x						Veolia GmbH	91257	Pegnitz	27
UDIS-IN-10001	Bayernoil Raffineriegesellschaft Betriebsstätte Ingolstadt	Kreisfreie Stadt Ingolstadt	Ingolstadt		x			x	x	BAYERNOIL Raffineriegesellschaft Betriebsst. Ingolst	85008	Ingolstadt	
UDIS-IN-10002	Zweckverband Müllverwertungsanlage Ingolstadt	Kreisfreie Stadt Ingolstadt	Ingolstadt					x		ZWECKVERBAND MÜLLVERWERTUNGS -ANLAGE INGOLSTADT	85055	Ingolstadt	31, 33, 47
UDIS-IN-10009	Milchwerke Ingolstadt-Thalmässing	Kreisfreie Stadt Ingolstadt	Ingolstadt		x					Milchwerke Ingolstadt-Thalmässing	85051	Ingolstadt	3
UDIS-IN-10010	Oberbayerische Bäder und Freizeitanlage GmbH	Kreisfreie Stadt Ingolstadt	Ingolstadt			x				Oberbayer. Bäder- und Freizeit- anlagen GmbH	85053	Ingolstadt	31
UDIS-IN-10011	TEMIC Telefunken Microelectronic GmbH	Kreisfreie Stadt Ingolstadt	Ingolstadt		x					TEMIC TELEFUNKEN microelectronic GmbH	85057	Ingolstadt	31
UDIS-IN-10012	Stadtwerke Ingolstadt	Kreisfreie Stadt Ingolstadt	Ingolstadt			x				Stadtwerke Ingolstadt	85057	Ingolstadt	31
UDIS-IN-10016	Stadt Beilngries	Landkreis Eichstätt	Beilngries		x					Stadt Beilngries	92339	Beilngries	31
UDIS-IN-10021	Stadtwerke Eichstätt	Landkreis Eichstätt	Eichstätt		x					Stadtwerke Eichstätt	85072	Eichstätt	31
UDIS-IN-10023	E.ON Kraftwerke GmbH Großmehring	Landkreis Eichstätt	Großmehring		x			x		E.ON Kraftwerke GmbH, Großmehring	85096	Großmehring	31, 47
UDIS-IN-10027	Winter & Freis KG	Landkreis Eichstätt	Kipfenberg			x				Winter & Freis KG	85110	Kipfenberg	31
UDIS-IN-10028	Gebr. Ibler	Landkreis Eichstätt	Kipfenberg		x					Gebr. Ibler	85110	Kipfenberg	31
UDIS-IN-10029	Saint Gobain Kipfenberg GmbH	Landkreis Eichstätt	Kipfenberg			x				Saint-Gobain Kipfenberg GmbH	85110	Kipfenberg	31
UDIS-IN-10030	Markt Kipfenberg	Landkreis Eichstätt	Kipfenberg		x					Markt Kipfenberg	85110	Kipfenberg	31
UDIS-IN-10031	Petroplus Raffinerie Ingolstadt	Landkreis Eichstätt	Kösching		x	x		x	x	ESSO Deutschland GmbH, Raffinerie Ingolstadt	85003	Kösching	31, 45
UDIS-IN-10035	Dolli-Werk GmbH u. Co. KG	Landkreis Eichstätt	Oberdolling				x			Dolli-Werk GmbH u.CoKG.	85129	Oberdolling	8
UDIS-IN-10036	Agropa Handels GmbH	Landkreis Neuburg-Schrobenhausen	Brunnen				x			Agropa Handels GmbH	86564	Brunnen	8
UDIS-IN-10043	Milchwerk Neuburg	Landkreis Neuburg-Schrobenhausen	Neuburg a. d. Donau, GKSt		x					Milchwerk Neuburg	86633	Neuburg a. d. Donau, GKSt	31
UDIS-IN-10046	EuroMaint Rail GmbH (ehemal SWS Süddeutsche Waggon Service)	Landkreis Neuburg-Schrobenhausen	Oberhausen (Neuburg-Schr.)						x	Euro Maint Rail GmbH	86697	Oberhausen (Neuburg-Schr.)	
UDIS-IN-10049	GHG, Gesellschaft für die Haltung von Betriebsanlageneinigungen	Landkreis Neuburg-Schrobenhausen	Schrobenhausen				x			GHG, Ges.f.d.Haltung v.Betriebsanlageneinig.	86529	Schrobenhausen	
UDIS-IN-10052	Südstärke GmbH	Landkreis Neuburg-Schrobenhausen	Schrobenhausen				x			Südstärke GmbH	86522	Schrobenhausen	
UDIS-IN-10053	Leipa (Georg Leinfelder Papier)	Landkreis Neuburg-Schrobenhausen	Schrobenhausen		x					LEIPA Georg Leinfelder	86529	Schrobenhausen	31
UDIS-IN-10055	Gesellschaft zur Sondermüllbeseitigung	Landkreis Pfaffenhofen a. d. Ilm	Baar-Ebenhausen						x	GESELLSCHAFT ZUR SONDERMÜLL BESEITIGUNG	85107	Baar-Ebenhausen	27, 33, 47
UDIS-IN-10063	ThyssenKrupp Xervon GmbH	Landkreis Pfaffenhofen a. d. Ilm	Pfaffenhofen/Ilm						x	ThyssenKrupp Xervon GmbH	85126	Pfaffenhofen/Ilm	31, 36
UDIS-IN-10067	Hipp	Landkreis Pfaffenhofen a. d. Ilm	Pfaffenhofen/Ilm		x					Hipp	85276	Pfaffenhofen/Ilm	31
UDIS-IN-10071	Stegmann GmbH	Landkreis Pfaffenhofen a. d. Ilm	Reichertshausen		x	x				Stegmann GmbH	85293	Reichertshausen	3, 31
UDIS-IN-10074	Bayernoil Raffineriegesellschaft Betriebsstätte Vohburg	Landkreis Pfaffenhofen a. d. Ilm	Vohburg a. d. Donau		x				x	BAYERNOIL Raffineriegesellschaft Betriebsst.Vohburg	85008	Vohburg a. d. Donau	31, 45
UDIS-IN-10075	E.ON Kraftwerke GmbH Irsching	Landkreis Pfaffenhofen a. d. Ilm	Vohburg a. d. Donau		x	x		x		E.ON Kraftwerke GmbH, Irsching	85096	Vohburg a. d. Donau	31
UDIS-KC-10015	SUC TWA	Kreisfreie Stadt Coburg	Coburg			x				Städtische Überlandwerke Coburg GmbH	96450	Coburg	31
UDIS-KC-10017	SUC Bus und Aquaria	Kreisfreie Stadt Coburg	Coburg					x		SUC Bus und Aquaria GmbH zu.Hd. H. Friedel	96450	Coburg	31
UDIS-KC-10023	Gottfried Tonwerke	Landkreis Coburg	Großsheirath			x				Gottfried Adolf Tonwerke GmbH	96269	Großsheirath	26, 51
UDIS-KC-10024	Humann Fischzuchtanlage	Landkreis Coburg	Lautertal		x					Humann Fischzuchtanlage	96486	Lautertal	
UDIS-KC-10028	PRYSMIAN	Landkreis Coburg	Neustadt b. Coburg, GKSt		x					PRYSMIAN Kabel und Systeme GmbH	96465	Neustadt b. Coburg, GKSt	31
UDIS-KC-10029	Meilschnitz TWA	Landkreis Coburg	Neustadt b. Coburg, GKSt			x				Stadtwerke Neustadt GmbH (TWA Meilschnitz)	96465	Neustadt b. Coburg, GKSt	31
UDIS-KC-10031	Thermalbad Rodach	Landkreis Coburg	Rodach b. Coburg					x		Thermalbad Rodach	96476	Rodach b. Coburg	31
UDIS-KC-10041	ROCK BLOCK TRADING (Steinbruch Vetter)	Landkreis Coburg	Seßlach			x				ROCK BLOCK TRADING GmbH (Steinbruch Vetter)	97483	Seßlach	26
UDIS-KC-10050	AMO Kronach	Landkreis Kronach	Kronach			x				Asphalt-Mischwerke Oberfranken GmbH & Co.	96253	Untersiemau	
UDIS-KC-10053	Haßlachthal TWA	Landkreis Kronach	Kronach			x				TWA Haßlachthal Stadtwerke Kronach	96317	Kronach	31
UDIS-KC-10055	Rentsch Ludwigsstadt	Landkreis Kronach	Ludwigsstadt			x				Rentsch Steinbruch	96337	Ludwigsstadt	26
UDIS-KC-10059	Steinach TWA (Mitwitz)	Landkreis Kronach	Mitwitz			x				TWA Steinach Markt Mitwitz	96268	Mitwitz	31
UDIS-KC-10060	Burgstall Quarzsandwerk Heidelberger	Landkreis Kronach	Mitwitz			x				Burgstall Quarzsandwerk Heidelberger GmbH	96268	Mitwitz	26
UDIS-KC-10063	Wiegand-Glas	Landkreis Kronach	Steinbach a. Wald					x		Wiegand-Glas Neue Glaswerke Großbreitenbach GmbH & Co.KG	96361	Steinbach a. Wald	41

Betrieb-ID	Name Betrieb	Standort LKR	Standort Gemeinde	Reinigungsstufen						Name Betreiber	PLZ	Sitz Betreiber	einschlägige Anhänge
				nicht bekannt	ohne eigene Abwasserbehandlungsanlage - Kühlwasserdurchlaufanlage	mechanische Abwasserbehandlungsanlage - Rechen, Siebe, Filter	mechanisch-biologische Abwasserbehandlungsanlage - Belebung	physikalisch und physikalisch-chemische Abwasserbehandlungsanlagen	physikalisch-chemische Abwasserbehandlungsanlage				
UDIS-KC-10065	FWO	Landkreis Kronach	Steinwiesen					x		FWO Trinkwasseraufbereitungsanlage	96349	Steinwiesen	31
UDIS-KC-10071	Weißbrunner Quarzsandwerke	Landkreis Kronach	Weißbrunn			x				Quarzsandwerke Weißbrunn	96369	Weißbrunn	26
UDIS-KC-10076	Kaspar Roedelkelein - Rattelsdorf / Ebing	Landkreis Bamberg	Rattelsdorf			x				Kaspar Roedelkelein KG - Ebing Baustoffwerk	96179	Rattelsdorf	26
UDIS-KC-10077	Milchhof Albert	Landkreis Bamberg	Scheßlitz				x			Milchhof Albert	96110	Scheßlitz	3
UDIS-KC-10078	BMI Zapfendorf	Landkreis Bamberg	Zapfendorf		x		x			BAYERISCHE MILCHINDUSTRIE eG WERK ZAPFENDORF	96199	Zapfendorf	3
UDIS-KC-10079	Warmwasserbad Zapfendorf	Landkreis Bamberg	Zapfendorf		x					WARMWASSERFREIBAD DES MARKTES ZAPFENDORF	96199	Zapfendorf	
UDIS-KC-10081	Bilgentoeler 8	Kreisfreie Stadt Bamberg	Bamberg					x		Bilgentoelungs GmbH Bilgentoeler 8	47119	Bamberg	
UDIS-KC-10089	Schwenk, Gräfenberg	Landkreis Forchheim	Gräfenberg			x				E. Schwenk Zementwerk KG Werk Gräfenberg	91322	Gräfenberg	26
UDIS-KC-10090	Deuerlein Hans, Gräfenberg	Landkreis Forchheim	Gräfenberg			x				Hans Deuerlein	91322	Gräfenberg	26
UDIS-KC-10092	Kiesgewinnung Heinrich Schramm	Landkreis Lichtenfels	Lichtenfels			x				Heinrich Schramm GmbH & Co. KG	96215	Lichtenfels	26
UDIS-KC-10093	Kunststofftechnik Klett	Landkreis Lichtenfels	Lichtenfels			x				Bruno Klett GmbH	96215	Lichtenfels	31
UDIS-KC-10097	Steinwerke Kaider	Landkreis Lichtenfels	Staffelstein	x						Steinwerke Kaider, Albert Neupert	96205	Lichtenfels	26, 49
UDIS-KC-10104	Rösler Oberflächentechnik	Landkreis Lichtenfels	Staffelstein			x				R. S. ROESLER MASCHINENBAU UND TECH.KERAMIK GmbH	96231	Staffelstein	17
UDIS-KC-10105	Porzellan Design Bad Staffelstein	Landkreis Lichtenfels	Staffelstein					x		Porzellan Design Bad Staffelstein GmbH & Co. KG	96231	Staffelstein	17
UDIS-KC-10106	Obermaintherme Bad Staffelstein	Landkreis Lichtenfels	Staffelstein					x		ZV Thermalbad Staffelstein Obermain- Therme	96231	Staffelstein	31
UDIS-KC-10108	Brauerei Zehendner, Mönchsambach	Landkreis Bamberg	Burgebrach				x			Brauerei Zehendner	96138	Burgebrach	11
UDIS-KC-10111	Brauerei Leikeim	Landkreis Lichtenfels	Altenkunstadt						x	Brauhaus Altenkunstadt Andreas Leikeim KG	96264	Altenkunstadt	11
UDIS-KC-10115	Bio- und Holzkraftwerk (Remondis) Zapfendorf	Landkreis Bamberg	Zapfendorf					x		Fa.Bio-und Holzkraftwerk Zapfendorf GmbH z.Hd. des Geschäftsführ	96199	Zapfendorf	31
UDIS-KC-10125	Stadtwerke Rödental	Landkreis Coburg	Rödental	x						Stadtwerke Rödental	96472	Rödental	31
UDIS-KC-10127	Ultrafiltration Schwabthal	Landkreis Lichtenfels	Staffelstein			x				Stadtwerke Lichtenfels	96205	Lichtenfels	
UDIS-KC-10128	Fa.Ideal Automotive GmbH	Landkreis Bamberg	Zapfendorf				x			Fa.Ideal Automotive GmbH	96052	Bamberg	
UDIS-KC-10132	Kunz Alfred Untertagebau	Landkreis Coburg	GfG-Coburg	x						Alfred Kunz Untertagebau	80807	München	
UDIS-KC-10133	Weißbrunn TWV	Landkreis Kronach	Weißbrunn	x						Gemeinde Weißbrunn	96369	Weißbrunn	31
UDIS-KC-10134	ARGE NBS Lichtenfels, ALPINE Untertagebau GmbH	Landkreis Coburg	Untersiemau	x						ARGE NBS Lichtenfels, ALPINE Untertagebau GmbH	85386	Eching a. Ammersee	
UDIS-KC-10138	Pfister Bauschuttrecycling	Landkreis Bamberg	Viereth-Trunstadt				x			Manfred Pfister Bauschuttrecycling GmbH	96191	Viereth-Trunstadt	
UDIS-KC-10139	Neukenroth TWA (Stockheim)	Landkreis Kronach	Stockheim (Ofr.)	x						Gemeinde Stockheim (Ofr.)	96342	Stockheim (Ofr.)	31
UDIS-KC-10140	Rebhan Kunststoffverpackungen GmbH&Co.KG	Landkreis Kronach	Stockheim (Ofr.)	x						Rebhan Kunststoffverpackungen GmbH&Co.KG	96342	Stockheim (Ofr.)	31
UDIS-KC-10141	Büchner Agrar-Service	Landkreis Coburg	Sonnefeld	x						Agrar-Service Büchner	96242	Sonnefeld	49
UDIS-KC-10142	Trinkwasseraufbereitungsanlage Altenkunstadt	Landkreis Lichtenfels	Altenkunstadt			x				Gemeinde Altenkunstadt	96264	Altenkunstadt	31
UDIS-KC-10143	UNIKA KALKSTEINWERK BREITENGÜßBACH	Landkreis Bamberg	Breitengüßbach					x		UNIKA Kalksteinwerk Nordbayern GmbH & Co. KG	96149	Breitengüßbach	
UDIS-KE-10001	Kolb Papierfabrik	Kreisfreie Stadt Kaufbeuren	Kaufbeuren				x			HANS KOLB Papierfabrik GmbH & Co. KG	87600	Kaufbeuren	28
UDIS-KE-10021	ESK Ceramics	Kreisfreie Stadt Kempten-Allgäu	Kempten (Allgäu)		x	x				Elektroschmelzwerk Kempten GmbH	87437	Kempten (Allgäu)	22, 31, 40
UDIS-KE-10028	Cambomare	Kreisfreie Stadt Kempten-Allgäu	Kempten (Allgäu)					x		CAMBOMARE	87439	Kempten (Allgäu)	31
UDIS-KE-10035	Metzeler	Kreisfreie Stadt Memmingen	Memmingen		x					FA. METZELER SCHAUM GMBH	87686	Memmingen	31
UDIS-KE-10045	Nestle Biessenhofen	Landkreis Ostallgäu	Biessenhofen				x			Nestle Deutschland AG Werk Biessenhofen	87640	Biessenhofen	3
UDIS-KE-10046	Moksel GmbH	Landkreis Ostallgäu	Buchloe						x	A. Moksel GmbH	86807	Buchloe	10
UDIS-KE-10047	Karwendel	Landkreis Ostallgäu	Buchloe					x		Karwendel-Werke Huber GmbH & Co. KG	86802	Buchloe	
UDIS-KE-10050	Technocell Dekor	Landkreis Ostallgäu	Günzach					x		Technocell Dekor GmbH & Co.KG	87634	Günzach	28
UDIS-KE-10052	TBA Kraftsried	Landkreis Ostallgäu	Kraftsried						x	Tierkörperbeseitigungsanstalt Kraftsried	87447	Kraftsried	20
UDIS-KE-10061	Baur GmbH	Landkreis Ostallgäu	Ronsberg						x	Baur GmbH	87671	Ronsberg	10
UDIS-KE-10062	Milchverwertung Ostallgäu	Landkreis Ostallgäu	Rückholz				x	x		Milchverwertung Ostallgäu GmbH	87494	Rückholz	3, 31
UDIS-KE-10065	Therme Bad Wörishofen	Landkreis Unterallgäu	Bad Wörishofen			x				Fa. Wund Therme Bad Wörishofen GmbH & Co. KG	88041	Friedrichshafen	31
UDIS-KE-10071	Gebr. Lang AG Papierfabrik	Landkreis Unterallgäu	Ettringen		x				x	Gebr. Lang GmbH Papierfabrik	86833	Ettringen	28
UDIS-KE-10073	Milchwerke Hawangen	Landkreis Unterallgäu	Hawangen					x		Allgäu Milch Käse eG, Werk Hawangen	87749	Hawangen	3
UDIS-KE-10080	Internat der Maristen-Brüder FMS	Landkreis Unterallgäu	Mindelheim		x					Internat der Maristen-Brüder FMS	87719	Mindelheim	
UDIS-KE-10082	Xaver Schlögel KG	Landkreis Unterallgäu	Pfaffenhausen			x				XAVER SCHLÖGEL KG	87772	Pfaffenhausen	26
UDIS-KE-10085	Salamander Bonded Leather	Landkreis Unterallgäu	Türkheim				x			Salamander Bonded Leather GmbH & Co. KG	86842	Türkheim	25
UDIS-KE-10086	Eissportverein Türkheim	Landkreis Unterallgäu	Türkheim		x					Eissportverein Türkheim	86842	Türkheim	
UDIS-KE-10088	Molkereigenossenschaft Wiedergeltingen	Landkreis Unterallgäu	Wiedergeltingen		x					Molkereigenossenschaft Wiedergeltingen e.G.	86879	Wiedergeltingen	
UDIS-KE-10099	Champignon KG	Landkreis Oberallgäu	Lauben (Oberallgäu)		x					Champignon Kaeserei Hofmeister KG	87493	Lauben (Oberallgäu)	31, 49
UDIS-KE-10106	Töpfer GmbH	Landkreis Oberallgäu	Dietmannsried		x					Firma Töpfer	87463	Dietmannsried	31
UDIS-KE-10107	Allgäu Milch Käse e.G.	Landkreis Oberallgäu	Altusried		x			x		Allgäuer Emmentalerwerk	87452	Altusried	3, 31
UDIS-KE-10110	Stegmann u. Roth	Landkreis Oberallgäu	Altusried		x				x		0		3, 31
UDIS-KE-10111	Probst	Kreisfreie Stadt Kempten-Allgäu	Kempten (Allgäu)			x				Franz Probst, Grabmahl-, Marmor- u. Granitwerk	87439	Kempten (Allgäu)	26
UDIS-KE-10113	Wasserwerk Pfronten	Landkreis Ostallgäu	Pfronten					x		Gemeinde Pfronten	87459	Pfronten	31
UDIS-KE-10136	Fischzuchtanlage Alpenlachs	Landkreis Oberallgäu	Blaichach				x			Alpenlachs Allgäu GbR	87544	Blaichach	
UDIS-KE-10146	Kettershausen Fa. Alois Sauter	Landkreis Unterallgäu	Kettershausen				x			Firma Alios Sauter Landesprodukten Großhandlung GmbH & Co. KG	89290	Buch	49
UDIS-KE-10152	STIEFENHOFEN SENNEREI HOPFEN	Landkreis Lindau(Bodensee)	Stiefenhofen				x			Sennereigenossenschaft Hopfen	0	Stiefenhofen	1
UDIS-KG-10001	ZF Friedrichshafen AG Werk Nord	Kreisfreie Stadt Schweinfurt	Schweinfurt		x			x		ZF Sachs AG Sicherheitsm.-VIS	97419	Schweinfurt	31, 40
UDIS-KG-10002	SKF Werk II und IV	Kreisfreie Stadt Schweinfurt	Schweinfurt		x					SKF GmbH Werk II u. IV	97421	Schweinfurt	31, 40
UDIS-KG-10003	Stadtwerke Schweinfurt WV	Kreisfreie Stadt Schweinfurt	Schweinfurt		x			x		Stadtwerke Schweinfurt	97421	Schweinfurt	31
UDIS-KG-10004	Brauhaus Schweinfurt	Kreisfreie Stadt Schweinfurt	Schweinfurt		x					Brauhaus Schweinfurt	97422	Schweinfurt	31
UDIS-KG-10005	Silvanabad Stadtwerke Schweinfurt	Kreisfreie Stadt Schweinfurt	Schweinfurt			x				Stadtwerke Schweinfurt Sport-u.Freizeitbad	97421	Schweinfurt	31
UDIS-KG-10008	ZF Friedrichshafen AG Werk Süd	Kreisfreie Stadt Schweinfurt	Schweinfurt		x			x		ZF Sachs AG	97419	Schweinfurt	31, 40
UDIS-KG-10010	Leimeister Reinigung	Kreisfreie Stadt Schweinfurt	Schweinfurt					x		Elmar Leimeister GmbH	97422	Schweinfurt	52
UDIS-KG-10011	GKS Schweinfurt	Kreisfreie Stadt Schweinfurt	Schweinfurt					x		Gemeinschaftskraftwerk SW GmbH	97424	Schweinfurt	31
UDIS-KG-10015	Gemeinde Aura WV	Landkreis Bad Kissingen	Aura a. d. Saale			x				Gemeinde Aura Wasserversorgung	97717	Aura a. d. Saale	31
UDIS-KG-10016	Stadtwerke Bad Brückenau WV	Landkreis Bad Kissingen	Bad Brückenau		x					Stadtwerke Bad Brückenau	97769	Bad Brückenau	31
UDIS-KG-10017	GKN Sinter Metals	Landkreis Bad Kissingen	Bad Brückenau			x			x	GKN Sinter Metals	97769	Bad Brückenau	31, 40
UDIS-KG-10018	KissSalis Therme Stadtwerke Bad Kissingen	Landkreis Bad Kissingen	Bad Kissingen					x		Stadtwerke Bad Kissingen GmbH KissSalis Therme	97688	Bad Kissingen	31
UDIS-KG-10019	RMG WV Premich/Gefäll	Landkreis Bad Kissingen	Burkardroth			x				ZV Rhön-Maintal-Gruppe WV Premich/Gefäll	97490	Burkardroth	31
UDIS-KG-10022	Markt Maßbach WV	Landkreis Bad Kissingen	Maßbach			x				Markt Maßbach	97711	Maßbach	31
UDIS-KG-10023	Will-Bräu	Landkreis Bad Kissingen	Motten				x			Hochstiftliches Brauhaus in Bayern GmbH & Co.KG	97786	Motten	11
UDIS-KG-10024	TKVU	Landkreis Bad Kissingen	Münnerstadt					x		ZV Tierkörperverwertung Unterfranken Herr Eberth	97685	Bad Kissingen	
UDIS-KG-10026	Stadtwerke Bad Kissingen GmbH WV Talwasser	Landkreis Bad Kissingen	Münnerstadt			x				Stadtwerke Bad Kissingen GmbH WV Talwasser	97672	Münnerstadt	31
UDIS-KG-10027	Gemeinde Nüdlingen WV Haard	Landkreis Bad Kissingen	Nüdlingen			x				Gemeinde Nüdlingen WV Haard	97720	Nüdlingen	31
UDIS-KG-10028	Markt Oberthulba WV Thulba	Landkreis Bad Kissingen	Oberthulba			x				Gemeinde Oberthulba WV Thulba	97723	Oberthulba	31
UDIS-KG-10029	Stadtwerke Bad Kissingen GmbH WV Hassenbach	Landkreis Bad Kissingen	Oberthulba						x	Stadtwerke Bad Kissingen GmbH WV Hassenbach	97672	Oberthulba	31
UDIS-KG-10031	Markt Wildflecken WV	Landkreis Bad Kissingen	Wildflecken			x				Markt Wildflecken	97772	Wildflecken	31
UDIS-KG-10032	Standortverwaltung Hammelburg Deponie Auersberg	Landkreis Bad Kissingen	Wildflecken				x			Standortverwaltung Hammelburg	97762	Hammelburg	51
UDIS-KG-10033	Standortverwaltung Hammelburg Sprengplatz Wildflecken	Landkreis Bad Kissingen	Wildflecken						x	Standortverwaltung Hammelburg	97762	Hammelburg	
UDIS-KG-10034	Stadtwerke Bad Neustadt WV	Landkreis Rhön-Grabfeld	Bad Neustadt/Saale			x				Stadtwerke Bad Neustadt	97616	Bad Neustadt/Saale	31
UDIS-KG-10035	Siemens AG	Landkreis Rhön-Grabfeld	Bad Neustadt/Saale		x					Siemens AG	97616	Bad Neustadt/Saale	
UDIS-KG-10036	Werk Forbach	Landkreis Rhön-Grabfeld	Bad Neustadt/Saale					x		Stiebel Eltron GmbH & Co. KG Werk Forbach	97616	Bad Neustadt/Saale	
UDIS-KG-10041	Stadt Bischofsheim WV Frankenheim	Landkreis Rhön-Grabfeld	Bischofsheim/Rhön				x			Stadt	97653	Bischofsheim/Rhön	31
UDIS-KG-10043	WZV Bad Königshofen Gruppe - Mitte WV Kleineibstadt	Landkreis Rhön-Grabfeld	Großleibstadt			x				WZV Bad Königshofen Gruppe - Mitte WV Kleineibstadt	97631	Bad Königshofen/G.	31
UDIS-KG-10044	WZV Bad Königshofen Gruppe - Mitte WV Großleibstadt	Landkreis Rhön-Grabfeld	Großleibstadt			x				WZV Bad Königshofen Gruppe - Mitte WV Großleibstadt	97631	Bad Königshofen/G.	31
UDIS-KG-10045	ZV zur Wasserversorgung Rother Gruppe	Landkreis Rhön-Grabfeld	Hausen (Rhön-Grabfeld)			x				ZV zur Wasserversorgung Rother Gruppe	97650	Hausen (Rhön-Grabfeld)	31
UDIS-KG-10047	Gemeinde Höchheim WV Rothausen	Landkreis Rhön-Grabfeld	Höchheim				x			Gemeinde Höchheim	97633	Höchheim	31

Betrieb-ID	Name Betrieb	Standort LKR	Standort Gemeinde	Reinigungsstufen						Name Betreiber	PLZ	Sitz Betreiber	einschlägige Anhänge
				nicht bekannt	ohne eigene Abwasserbehandlungsanlage - Kühlwasserdurchlaufanlage	mechanische Abwasserbehandlungsanlage - Rechen, Siebe, Filter	mechanisch-biologische Abwasserbehandlungsanlage - Belebung	physikalisch und physikalisch-chemische Abwasserbehandlungsanlagen	physikalisch-chemisch-biologische Abwasserbehandlungsanlage				
UDIS-KG-10052	Wischerath & Schreiner	Landkreis Rhön-Grabfeld	Mellrichstadt		x					Wischerath & Schreiner KG	97638	Mellrichstadt	31
UDIS-KG-10054	Gemeinde Niederlauer WV Unterebersbach	Landkreis Rhön-Grabfeld	Niederlauer			x				Gemeinde Niederlauer WV Unterebersbach	97607	Niederlauer	31
UDIS-KG-10056	Bittorf & Co.	Landkreis Rhön-Grabfeld	Oberelsbach		x					Bittorf & Co.	97656	Oberelsbach	31
UDIS-KG-10057	Markt Oberelsbach WV	Landkreis Rhön-Grabfeld	Oberelsbach			x				Markt Oberelsbach	97656	Oberelsbach	31
UDIS-KG-10058	ZV Mellrichstädter-Gruppe WV Mittelstreu	Landkreis Rhön-Grabfeld	Oberstreu			x				ZV Mellrichstädter-Gruppe	97638	Oberstreu	31
UDIS-KG-10059	Wasserzweckverband Willmarser Gruppe	Landkreis Rhön-Grabfeld	Ostheim v. d. Rhön			x				Wasserzweckverband Willmarser Gruppe	97642	Ostheim v. d. Rhön	31
UDIS-KG-10060	Stadt Ostheim v. d. Rhön WV Urspringen	Landkreis Rhön-Grabfeld	Ostheim v. d. Rhön					x		Stadt Ostheim v. d. Rhön	97642	Ostheim v. d. Rhön	31
UDIS-KG-10062	Lang Brauerei	Landkreis Rhön-Grabfeld	Saal a. d. Saale		x					Lang Brauerei	97633	Saal a. d. Saale	31
UDIS-KG-10063	RMG WV Kellersbachtal	Landkreis Rhön-Grabfeld	Sandberg			x				ZV zur Rhoen-Maintal-Gruppe WV-Kellersbachtal	97490	Sandberg	31
UDIS-KG-10064	Gemeinde Sandberg WV	Landkreis Rhön-Grabfeld	Sandberg					x		Gemeinde Sandberg	97657	Sandberg	31
UDIS-KG-10065	Gemeinde Sandberg WV Schmalwasser	Landkreis Rhön-Grabfeld	Sandberg			x				Gemeinde Sandberg	97657	Sandberg	31
UDIS-KG-10066	Gemeinde Sandberg WV Langenleiten	Landkreis Rhön-Grabfeld	Sandberg					x		Gemeinde Sandberg	97657	Sandberg	31
UDIS-KG-10067	Gemeinde Schönau a. d. Brend WV	Landkreis Rhön-Grabfeld	Schönau a. d. Brend			x				Gemeinde Schönau a. d. Brend	97607	Schönau a. d. Brend	31
UDIS-KG-10068	Gemeinde Stockheim WV	Landkreis Rhön-Grabfeld	Stockheim (UFR.)			x				Gemeinde Stockheim Wasserversorgung	97640	Stockheim (UFR.)	31
UDIS-KG-10069	Nordbayer Holzindustrie	Landkreis Rhön-Grabfeld	Unsleben		x					Nordbayer Holzindustrie GmbH	97618	Unsleben	
UDIS-KG-10071	Markt Burgpreppach WV	Landkreis Haßberge	Burgpreppach					x		Markt Burgpreppach Wasserversorgung	97461	Burgpreppach	31
UDIS-KG-10073	ZV Zeil Ebelsbach Gruppe WV	Landkreis Haßberge	Zeil a. Main					x		ZV Zeil Ebelsbach Gruppe Wasserversorgung	97475	Zeil a. Main	31
UDIS-KG-10074	Stadt Ebern WV	Landkreis Haßberge	Ebern					x		Stadt Ebern Wasserversorgung	96106	Ebern	31
UDIS-KG-10075	Schaeffler KG	Landkreis Haßberge	Ebern					x		Fa. Schaeffler Technologies AG & Co. KG	97421	Ebern	
UDIS-KG-10080	ZVV Knetzgau-Sand-Wonfurt-Gruppe WV Limbach	Landkreis Haßberge	Eltmann					x		ZV Knetzgau Sand Wonfurt-Gruppe Wasserversorgung	97478	Eltmann	31
UDIS-KG-10082	Papierfabrik Palm Werk Eltmann	Landkreis Haßberge	Eltmann				x			Papierfabrik Palm GmbH & Co Werk Eltmann	97483	Eltmann	28
UDIS-KG-10083	Stadtwerk Haßfurt WV	Landkreis Haßberge	Haßfurt					x		Stadtwerk Haßfurt GmbH Wasserversorgung	97437	Haßfurt	31
UDIS-KG-10084	Stadt Haßfurt WV-Uchenhofen	Landkreis Haßberge	Haßfurt					x		Stadt Haßfurt WV-Uchenhofen	97432	Haßfurt	31
UDIS-KG-10087	Stadt Hofheim WV	Landkreis Haßberge	Hofheim i. UFR.					x		Stadt Hofheim	97461	Hofheim i. UFR.	31
UDIS-KG-10091	Coca Cola	Landkreis Haßberge	Knetzgau				x			Coca Cola Erfrischungsgetränke AG	97478	Knetzgau	6
UDIS-KG-10092	Regiolux Fränkische Leuchten GmbH	Landkreis Haßberge	Königsberg i. Bay., St		x					Regiolux Fränkische Leuchten GmbH	97486	Königsberg i. Bay., St	
UDIS-KG-10093	Basalt AG Steinbruch Zeilberg	Landkreis Haßberge	Maroldsweisach					x		Basalt AG Steinbruch Zeilberg	96121	Maroldsweisach	26, 49
UDIS-KG-10094	Gemeinde Rauenebrach WV Fürnbach	Landkreis Haßberge	Rauenebrach					x		Gemeinde Rauenebrach WV Fürnbach	96181	Rauenebrach	31
UDIS-KG-10095	Kieswerk Dotterweich	Landkreis Haßberge	Sand a. Main					x		Kieswerk Dotterweich	97522	Sand a. Main	26
UDIS-KG-10099	ZVV Knetzgau-Sand-Wonfurt-Gruppe WV Wonfurt	Landkreis Haßberge	Wonfurt					x		ZVV Knetzgau-Sand-Wonfurt-Gruppe	97478	Knetzgau	31
UDIS-KG-10106	RMG WV Weyer	Landkreis Schweinfurt	Gochsheim					x		Zweckverband Rhön-Maintal-Gruppe	97490	Poppenhausen	31
UDIS-KG-10110	E.ON Kernkraft KKG	Landkreis Schweinfurt	Grafenrheinfeld		x			x		E.ON Kernkraft GmbH	97506	Grafenrheinfeld	31
UDIS-KG-10111	RMG WV Poppenhausen	Landkreis Schweinfurt	Poppenhausen					x		Zweckverband Rhön-Maintal-Gruppe	97490	Poppenhausen	
UDIS-KG-10112	ZV zur WV Stadtlauringer Gruppe	Landkreis Schweinfurt	Stadtlauringen					x		ZV zur WV Stadtlauringer Gr. Wasserversorgung	97488	Stadtlauringen	31
UDIS-KG-10114	Markt Maroldsweisach WV	Landkreis Haßberge	Maroldsweisach						x	Markt Maroldsweisach	96124	Maroldsweisach	31
UDIS-LA-10001	Bayerische Milchindustrie Werk Landshut	Kreisfreie Stadt Landshut	Landshut		x					Bayerische Milchindustrie eG	84034	Landshut	3
UDIS-LA-10005	Brandt Zwieback-Schokoladen Landshut	Kreisfreie Stadt Landshut	Landshut		x					Brandt Zwieback-Schokoladen GmbH + Co.KG	84030	Landshut	31
UDIS-LA-10011	Bayerische Milchindustrie Werk Landshut	Kreisfreie Stadt Landshut	Landshut		x					Bayerische Milchindustrie eG	84034	Landshut	3
UDIS-LA-10016	Brauerei Kuchlbauer	Landkreis Kelheim	Abensberg				x			Brauerei Kuchlbauer	93326	Abensberg	11
UDIS-LA-10017	Kartoffelgemeinschaftsbrennerei Lindach	Landkreis Kelheim	Aiglsbach				x			KARTOFFELGEMEINSCHAFTSBRENNEREI LINDACH	85290	Aiglsbach	12
UDIS-LA-10018	Kelheim Fibres GmbH	Landkreis Kelheim	Kelheim		x		x			FIBRES KELHEIM GmbH	93309	Kelheim	
UDIS-LA-10019	PVS Chemicals Germany GmbH Werk Kelheim	Landkreis Kelheim	Kelheim			x				Chemie Kelheim GmbH	93309	Kelheim	22
UDIS-LA-10022	Bayernoil Raffineriegesellschaft mbH Standort Neustadt	Landkreis Kelheim	Neustadt a. d. Donau					x	x	Bayernoil Raffineriegesellschaft mbH	85008	Ingolstadt	31, 45
UDIS-LA-10025	Sinock Schrottplatz Adlkofen	Landkreis Landshut	Adlkofen				x			Sinock Gerhof	84166	Adlkofen	49
UDIS-LA-10026	Waitl Adlkofen	Landkreis Landshut	Adlkofen				x			Waitl Herbert GmbH & Co.	84036	Landshut	49
UDIS-LA-10029	Horsch Brennerei Bayerbach	Landkreis Landshut	Bayerbach/Ergoldsbach		x					Gerald Horsch Brennereigut	84092	Bayerbach/Ergoldsbach	31
UDIS-LA-10030	Westenthanner Schrottplatz Bodenkirchen	Landkreis Landshut	Bodenkirchen				x			Westenthanner GmbH	84155	Bodenkirchen	49
UDIS-LA-10031	Schleibinger Bodenkirchen	Landkreis Landshut	Bodenkirchen				x			Firma Hubert Schleibinger	84155	Bodenkirchen	49
UDIS-LA-10037	Brennerei Altheim Essenbach	Landkreis Landshut	Essenbach		x					Brennereigenossenschaft Altheim e.G.	84051	Essenbach	31
UDIS-LA-10038	Kernkraftwerk Isar 2	Landkreis Landshut	Essenbach		x			x		KERNKRAFTWERK ISAR 2	84051	Essenbach	31
UDIS-LA-10039	Kernkraftwerk Isar 1	Landkreis Landshut	Essenbach		x			x		KERNKRAFTWERK ISAR 1	84051	Essenbach	31
UDIS-LA-10040	Mipa Essenbach	Landkreis Landshut	Essenbach		x					Mipa AG	84051	Essenbach	9
UDIS-LA-10043	Schlossbrauerei Hohenthann	Landkreis Landshut	Hohenthann		x					Schlossbrauerei Hohenthanner KG z.Hd. Herrn Rauchenecker	84098	Hohenthann	31
UDIS-LA-10045	Bauschuttdeponie (RW2) Grammelkam Kumhausen	Landkreis Landshut	Kumhausen		x					Süd-Chemie AG	85408	Gammelsdorf	51
UDIS-LA-10047	Hofmeister Käsewerk Pfaffenhausen	Landkreis Landshut	Pfaffenhausen			x				Hofmeister Käsewerk GmbH & Co.KG	84076	Pfaffenhausen	31
UDIS-LA-10048	Brandl Maschinenbau Pfaffenhausen	Landkreis Landshut	Pfaffenhausen			x				Herbert Brandl Maschinenbau	84076	Pfaffenhausen	31
UDIS-LA-10052	Lebensgemeinschaft Höhenberg Velden	Landkreis Landshut	Velden				x			Lebensgemeinschaft Höhenberg	84149	Velden	49
UDIS-LA-10053	Hertenberger Autoverwertung Vilsbiburg	Landkreis Landshut	Vilsbiburg				x			Vilsbiburger Autoverwertung Hertenberg GmbH	84137	Vilsbiburg	49
UDIS-LA-10055	BMW AG, Werk 2.4	Landkreis Dingolfing-Landau	Dingolfing		x					BMW AG, WERK 2.4	84130	Dingolfing	40
UDIS-LA-10056	BMW AG, Werk 2.1	Landkreis Dingolfing-Landau	Dingolfing		x					BMW AG, WERK 2.1	84130	Dingolfing	40
UDIS-LA-10058	Arco Adldorf, Brauerei	Landkreis Dingolfing-Landau	Eichendorf					x		Brauerei Graf Arco	94428	Eichendorf	6, 11
UDIS-LA-10059	Stockner Josef	Landkreis Dingolfing-Landau	Eichendorf					x		STOCKNER JOSEF	94428	Eichendorf	49
UDIS-LA-10060	Mamminger Konserven GmbH & Co. KG	Landkreis Deggendorf	Plattling					x		Mamminger Konserven GmbH & Co. KG	94447	Plattling	
UDIS-LA-10062	Mann & Hummel, Werk IV	Landkreis Dingolfing-Landau	Marklkofen		x					Mann & Hummel GmbH, Werk IV	84163	Marklkofen	40
UDIS-LA-10063	Spinner Josef	Landkreis Dingolfing-Landau	Moosthenning				x			SPINNER JOSEF	84164	Moosthenning	49
UDIS-LA-10072	Ergomar Hallen- Freibad Ergolding	Landkreis Landshut	Ergolding		x					Markt Ergolding	84030	Ergolding	
UDIS-LA-10075	Pöllinger Brauerei Pfaffenhausen	Landkreis Landshut	Pfaffenhausen				x			Brauerei A.Pöllinger e.K. z.Hd. Herrn Rank	84076	Pfaffenhausen	
UDIS-LA-10078	Stadt Landshut Eissportzentrum	Landkreis Landshut	LKR-Landshut			x				Stadt Landshut -Amt für Gebäudewirtschaft-	84034	Landshut	31
UDIS-LA-10079	ZV z WV Isar-Gruppe I	Landkreis Landshut	Essenbach		x					ZV z WV Isar-Gruppe I	84051	Essenbach	31
UDIS-LA-10090	WV Gmd. Buch a. Erlbach	Landkreis Landshut	Buch a. Erlbach				x			Gemeinde Buch a. Erlbach	84172	Buch a. Erlbach	31
UDIS-LA-K0008	Elsendorf - Industrie	Landkreis Kelheim	Elsendorf				x			Fa. Autiform Kunststoffteile GmbH & Co. KG	84094	Elsendorf	1
UDIS-LA-K0012	Elsendorf OT Koneck	Landkreis Kelheim	Elsendorf				x			Herrn Josef Stempfhuber Brauereibesitzer	84048	Elsendorf	1
UDIS-M-10054	Feinpappenwerk Schuster	Landkreis Dachau	Hebertshausen					x		Feinpappenwerk Gebr. Schuster GmbH & Co.KG	85241	Hebertshausen	28
UDIS-M-10061	Mittermaier	Landkreis Erding	Isen					x		F.X. Mittermaier & Soehne GmbH & Co KG	84424	Isen	40
UDIS-M-10064	Berndt	Landkreis Erding	Oberding						x	Fa. Berndt GmbH	85445	Oberding	20
UDIS-M-10069	Texas Instruments	Landkreis Freising	Freising					x		Texas Instruments GmbH Deutschland	85356	Freising	54
UDIS-M-10073	Brennerei Selmayr Hallbergmoos	Landkreis Freising	Hallbergmoos				x			Brennerei Selmayr Hallbergmoos	85399	Hallbergmoos	12
UDIS-M-10074	Clariant Moosburg	Landkreis Freising	Moosburg a. d. Isar					x		Clariant Produkte (Deutschland) GmbH Standort Moosburg	85368	Moosburg a. d. Isar	26, 31
UDIS-M-10075	Clariant Moosburg	Landkreis Freising	Moosburg a. d. Isar					x		Clariant Produkte (Deutschland) GmbH Standort Moosburg	85368	Moosburg a. d. Isar	
UDIS-M-10081	Kraftwerk Zolling	Landkreis Freising	Zolling					x		GDF SUEZ Energie Deutschland AG Standort Kraftwerk Zolling	85406	Zolling	31, 47
UDIS-M-10083	Brennerei Germannsbach	Landkreis Fürstfeldbruck	Alling					x		Brennereigenossenschaft Germannsbach	82239	Alling	12
UDIS-M-10108	MPI für Plasmaphysik	Landkreis München	Garching b. München		x					Max-Planck-Institut für Plasmaphysik	85748	Garching b. München	31
UDIS-M-10110	TUM RCM	Landkreis München	Garching b. München					x		TU München Radiochemie München RCM	85748	Garching b. München	22, 31
UDIS-M-10111	TUM FRM II	Landkreis München	Garching b. München					x		TU München FRM II	85747	Garching b. München	31
UDIS-M-10121	WV Ismaning	Landkreis München	Ismaning					x		Gemeindewerke Ismaning	85737	Ismaning	31
UDIS-M-10134	United Initiators	Landkreis München	Pullach i. Isartal					x		United Initiators	82049	Pullach i. Isartal	22
UDIS-M-10142	MHKW Nord	Landkreis München	Unterföhring						x	SWM Services GmbH Heizkraftwerk München Nord	85774	Unterföhring	31
UDIS-M-10143	Swiss Re Germany	Landkreis München	Unterföhring						x	Swiss Re Germany	85774	Unterföhring	31
UDIS-M-10158	Huber Unterhaching	Landkreis München	Unterhaching		x					Hubert Huber	82008	Unterhaching	49

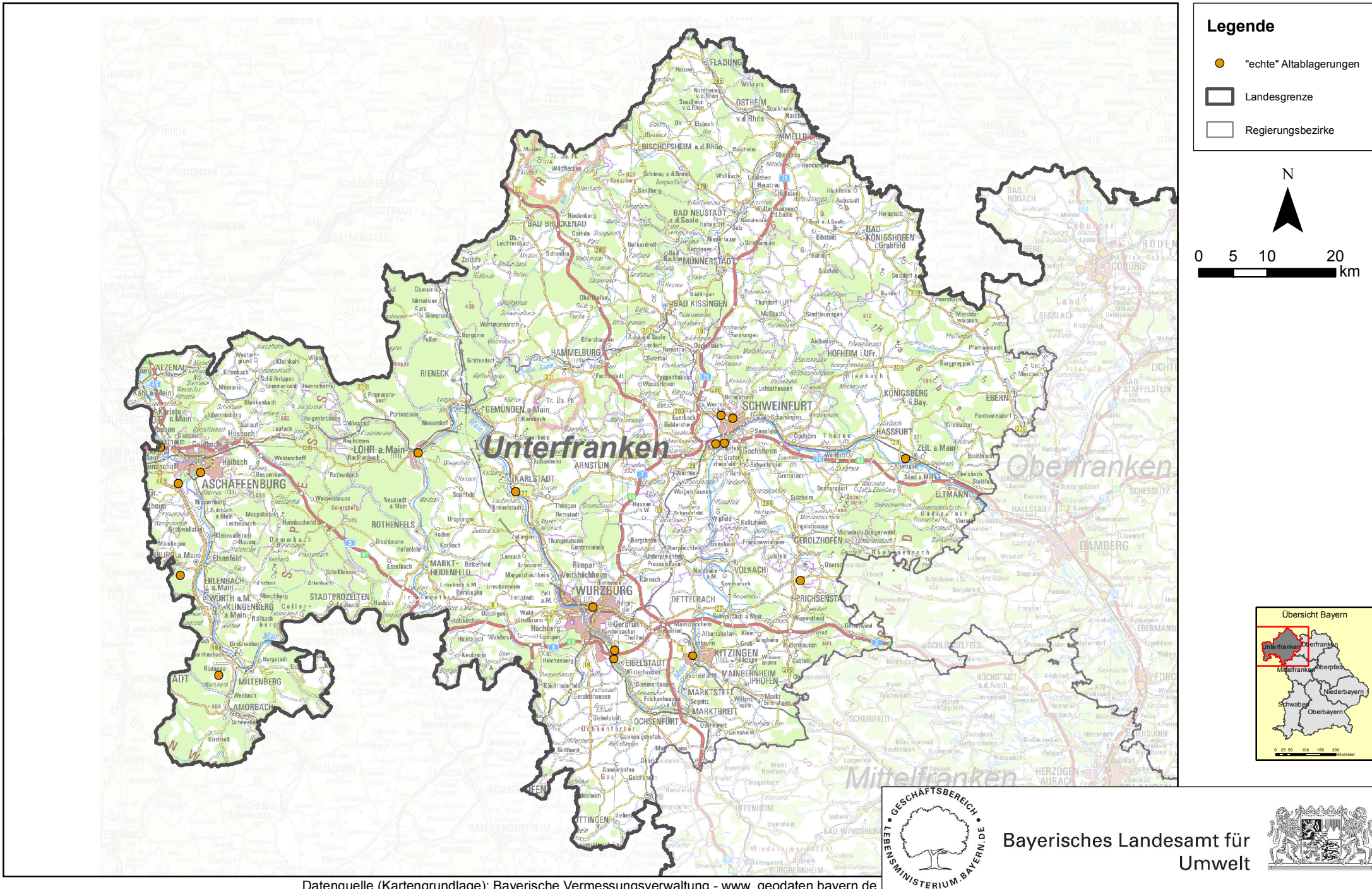
Betrieb-ID	Name Betrieb	Standort LKR	Standort Gemeinde	Reinigungsstufen						Name Betreiber	PLZ	Sitz Betreiber	einschlägige Anhänge
				nicht bekannt	ohne eigene Abwasserbehandlungsanlage - Kühlturisanlage	mechanische Abwasserbehandlungsanlage - Rechen, Siebe, Filter	mechanisch-biologische Abwasserbehandlungsanlage - Belebung	physikalisch und physikalisch-chemische Abwasserbehandlungsanlage	physikalisch-chemisch-biologische Abwasserbehandlungsanlage				
UDIS-M-10159	E.ON Kraftwerk Höllriegelskreuth	Landkreis München	Baierbrunn	x						E.ON Wasserkraft	85464	Finsing	49
UDIS-M-10164	HKW Süd	Kreisfreie Stadt München	München		x					Stadtwerke München GmbH	80287	München	
UDIS-M-10173	WV Emmering	Landkreis Fürstenfeldbruck	Emmering (Fürstenfeldbr.)			x				Gemeinde Emmering	82275	Emmering (Fürstenfeldbr.)	31
UDIS-M-10179	WV Zolling	Landkreis Freising	Zolling	x						Verwaltungsgemeinschaft Zolling	85406	Zolling	31
UDIS-M-10180	WV Marzling	Landkreis Freising	Marzling	x						Gemeinde Marzling	85417	Marzling	31
UDIS-M-10181	WV Neufahrn	Landkreis Freising	Neufahrn b. Freising	x						ZV Wasserversorgung Freising Süd	85375	Neufahrn b. Freising	31
UDIS-M-10182	WV Moosburg	Landkreis Freising	Moosburg a. d. Isar	x						Stadt Moosburg	85368	Moosburg a. d. Isar	
UDIS-M-10184	WV Hohenkammer	Landkreis Freising	Hohenkammer	x						Gemeinde Hohenkammer	85411	Hohenkammer	31
UDIS-M-10185	WV Hallbergmoos	Landkreis Freising	Hallbergmoos	x						ZV WV Freising Süd	85375	Neufahrn b. Freising	31
UDIS-M-10186	WV Freising	Landkreis Freising	Freising	x						Stadtwerke Freising	85318	Freising	
UDIS-M-10187	WV Fahrenzhausen	Landkreis Freising	Fahrenzhausen	x						ZV WV Freising Süd	85375	Freising	31
UDIS-M-10188	WV Weichs	Landkreis Dachau	Weichs	x						ZV WV Altogruppe	85229	Markt Indersdorf	31
UDIS-M-10189	WV Markt Indersdorf Wöhr	Landkreis Dachau	Markt Indersdorf	x						Markt Markt Indersdorf	85229	Markt Indersdorf	31
UDIS-M-10190	WV Altomünster	Landkreis Dachau	Altomünster	x						ZvZw Weilach Gruppe	85250	Altomünster	31
UDIS-M-10191	WV Sulzemoos-Ambach	Landkreis Dachau	Erdweg	x						ZvZw Sulzemoos Ambach Gruppe	85254	Sulzemoos	31
UDIS-M-10192	WV Petershausen	Landkreis Dachau	Petershausen	x						Gemeinde Petershausen	85238	Petershausen	31
UDIS-M-10193	WV Bergkirchen Feldgeding	Landkreis Dachau	Bergkirchen	x						Große Kreisstadt Dachau	85221	Dachau	31
UDIS-M-10194	WV Bergkirchen Oberbachern	Landkreis Dachau	Bergkirchen	x						Gemeinde Bergkirchen	85232	Bergkirchen	31
UDIS-M-10195	WV Röhrmoos	Landkreis Dachau	Röhrmoos	x						ZvZw Altogruppe	85229	Markt Indersdorf	31
UDIS-M-10197	WV Markt Indersdorf Langenp	Landkreis Dachau	Markt Indersdorf	x						Markt Markt Indersdorf	85229	Markt Indersdorf	31
UDIS-M-10199	WV Dorfen	Landkreis Erding	Dorfen	x						Stadtwerke Dorfen	84405	Dorfen	31
UDIS-M-10200	WV Berglern	Landkreis Erding	Berglern	x						ZVzW Berglerner Gruppe	85456	Wartenberg	31
UDIS-M-10201	WV Oberding II	Landkreis Erding	Oberding	x						ZVzW Moosrain	85445	Oberding	31
UDIS-M-10202	WV Oberding I	Landkreis Erding	Oberding	x						ZVzW Moosrain	85445	Oberding	31
UDIS-M-10203	WV Wartenberg	Landkreis Erding	Wartenberg	x						ZVzW Berglerner Gruppe	85456	Wartenberg	31
UDIS-M-10204	WV Taufkirchen	Landkreis Erding	Taufkirchen (Vils)	x						Gemeinde Taufkirchen (Vils)	84416	Taufkirchen (Vils)	31
UDIS-M-10205	WV Wörth	Landkreis Erding	Wörth	x						Gemeinde Wörth	85457	Wörth	31
UDIS-M-10206	WV Erding	Landkreis Erding	Erding	x						WV Erding GmbH	85435	Erding	31
UDIS-M-10207	WV Bockhorn	Landkreis Erding	Bockhorn	x						ZVzW Erding Ost	85461	Bockhorn	31
UDIS-M-10208	WV Kirchberg	Landkreis Erding	Kirchberg (OB)	x						ZVzW Holzland	84439	Steinkirchen	31
UDIS-M-10209	WV Fraunberg	Landkreis Erding	Fraunberg	x						Gemeinde Fraunberg	85447	Fraunberg	31
UDIS-M-10210	Therme Erding	Landkreis Erding	Erding	x						Therme Erding Grund GmbH	88041	Friedrichshafen	31
UDIS-M-10212	WV Maisach	Landkreis Fürstenfeldbruck	Maisach	x						Gemeinde Maisach	82216	Maisach	
UDIS-M-10213	WV Mammendorf	Landkreis Fürstenfeldbruck	Mammendorf	x						Gemeinde Mammendorf	82291	Mammendorf	31
UDIS-M-10214	WV Puchheim	Landkreis Fürstenfeldbruck	Puchheim	x						Amperverband	82223	Eichenau	31
UDIS-M-10216	Indoor Tauchzentrum	Landkreis Erding	Oberding	x						Emma Egger	85445	Oberding	
UDIS-M-10219	Geothermie Unterhaching	Landkreis München	Unterhaching	x						Geothermie Unterhaching	82008	Unterhaching	
UDIS-M-10237	Siegfried Kaiser	Landkreis München	Ismaning	x						Siegfried Kaiser	85737	Ismaning	
UDIS-M-10240	Quetschwerk Mülhhauser	Landkreis München	Haar	x						Quetschwerk Mülhhauser	85540	Haar	49
UDIS-M-10242	Kiesgrube Glück	Landkreis München	Planegg	x						Bernhard Glück GmbH	82166	Gräfelfing	49
UDIS-M-10245	Abfalldeponie Hiernaching	Landkreis Erding	Steinkirchen	x						Richard Forster Erdbau	84434	Steinkirchen	51
UDIS-N-10003	RUAG Ammotec	Kreisfreie Stadt Fürth	Fürth				x	x		RUAG Ammotec	90765	Fürth	40
UDIS-N-10012	E.ON Kraftwerke GmbH, Kraftwerk Franken I	Kreisfreie Stadt Nürnberg	Nürnberg		x	x				E.ON Kraftwerke GmbH, Kraftwerk Franken I	90449	Nürnberg	31
UDIS-N-10043	Dr. C. Soldan GmbH, Werk Adelsdorf	Landkreis Erlangen-Höchstadt	Adelsdorf				x			Dr. C. Soldan GmbH, Werk Adelsdorf	91325	Adelsdorf	
UDIS-N-10047	WV Gemeinde Bubenreuth	Landkreis Erlangen-Höchstadt	Bubenreuth				x			Gemeinde Bubenreuth	91088	Bubenreuth	31
UDIS-N-10051	ZV zur Wasserversorgung der Schwabachgruppe	Landkreis Erlangen-Höchstadt	Eckental				x			ZV zur Wasserversorgung der Schwabachgruppe	90342	Eckental	31
UDIS-N-10052	Markt Heroldsberg	Landkreis Erlangen-Höchstadt	Heroldsberg				x			Markt Heroldsberg	90526	Heroldsberg	31
UDIS-N-10055	Megalith KS-Werke Daigfuss GmbH	Landkreis Erlangen-Höchstadt	Heßdorf				x			Megalith KS-Werke Daigfuss GmbH	91093	Heßdorf	26
UDIS-N-10056	Deponie Höchstadt-Medbach	Landkreis Erlangen-Höchstadt	Höchstadt/Aisch			x				ZV Abfallwirtschaft Erlangen, Erlangen-Höchst.	91052	Höchstadt/Aisch	51
UDIS-N-10060	ZV zur Wasserversorgung d. Marloffsteiner Gruppe	Landkreis Erlangen-Höchstadt	Uttenreuth					x		ZV zur Wasserversorgung d. Marloffsteiner Gruppe	91080	Uttenreuth	31
UDIS-N-10061	Wichmann Enten GmbH	Landkreis Erlangen-Höchstadt	Wachenroth				x			Gepro Geflügel-Produktions-gesellschaft mbH	96193	Wachenroth	10
UDIS-N-10073	Zapfwerke GmbH & Co. KG, Werk Feucht	Landkreis Nürnberger Land	Feucht		x					Zapfwerke GmbH & Co. KG, Werk Feucht	90571	Schwaig b. Nürnberg	26, 49
UDIS-N-10076	Eckart GmbH	Landkreis Nürnberger Land	Hartenstein				x			Eckart-Werke, Werk Hartenstein	91235	Hartenstein	
UDIS-N-10087	Kaiser Bräu GmbH & Co. KG	Landkreis Nürnberger Land	Neuhaus a. d. Pegnitz				x			Kaiser Bräu OHG	91284	Neuhaus a. d. Pegnitz	11
UDIS-N-10089	Diehl Metall Stiftung & Co. KG	Landkreis Nürnberger Land	Röthenbach/Pegnitz					x		Diehl Metall Stiftung & Co. KG	90552	Röthenbach/Pegnitz	40
UDIS-N-10090	Retorte, Ulrich Scharer GmbH	Landkreis Nürnberger Land	Röthenbach/Pegnitz					x		Retorte, Ulrich Scharer GmbH	90552	Röthenbach/Pegnitz	
UDIS-N-10091	Graphite Cova GmbH	Landkreis Nürnberger Land	Röthenbach/Pegnitz					x		Graphite Cova GmbH	90552	Röthenbach/Pegnitz	
UDIS-N-10098	Albflor-Milchwerke GmbH	Landkreis Nürnberger Land	Simmelsdorf					x		Albflor-Milchwerke GmbH	91245	Simmelsdorf	
UDIS-N-10099	Brennereigenossenschaft Duerrenmungenau	Landkreis Roth	Abenberg				x			Brennereigenossenschaft Duerrenmungenau	91183	Abenberg	12
UDIS-N-10100	Hans Henglein & Sohn GmbH	Landkreis Roth	Abenberg				x			Hans Henglein & Sohn GmbH	91183	Abenberg	8
UDIS-N-10102	Schlenk Metallfolien GmbH & Co. KG	Landkreis Roth	Roth			x		x		Schlenk Metallfolien GmbH & Co. KG	91154	Roth	40
UDIS-N-10103	LEONI Kabel GmbH	Landkreis Roth	Roth		x			x		LEONI Kabel GmbH & Co. KG	91154	Roth	
UDIS-N-10105	GGP Metalpower AG	Landkreis Roth	Spalt					x		ECKA Granulate GmbH & Co. KG	91174	Spalt	39, 40
UDIS-N-10106	Pyrazer Landbrauerei GmbH & Co. KG	Landkreis Roth	Thalmässing				x			Pyrazer Landbrauerei GmbH & Co. KG	91177	Thalmässing	11
UDIS-N-10110	Wasserversorgung Heroldsberg	Landkreis Erlangen-Höchstadt	Heroldsberg	x						Markt Heroldsberg	90562	Heroldsberg	31
UDIS-N-10115	Vitaplan Thermalbad	Kreisfreie Stadt Fürth	Fürth					x		TFB Objektgesellschaft mbH & Co. KG	90766	Fürth	31
UDIS-R-10003	EVD Energieversorgung	Kreisfreie Stadt Regensburg	Regensburg		x					EVD Energieversorgung Donaustauer Str. GmbH	93055	Regensburg	31
UDIS-R-10009	Infineon	Kreisfreie Stadt Regensburg	Regensburg		x	x				Infineon Technologies Ag	93049	Regensburg	31, 40
UDIS-R-10020	Goldsteig Käserei	Landkreis Cham	Cham		x					Goldsteig Käserei	93413	Cham	3
UDIS-R-10022	Lederfabrik Perlinger	Landkreis Cham	Furth i. Wald		x				x	Lederfabrik Perlinger	93437	Furth i. Wald	25
UDIS-R-10023	Mülldeponie Sengenbühl	Landkreis Cham	Furth i. Wald				x			Kreiswerke Cham	93413	Cham	51
UDIS-R-10026	Brauerei Schrötting	Landkreis Cham	Michelsneukirchen				x			Brauerei Schrötting, Herr Wolfgang Krottenthaler	93185	Michelsneukirchen	11
UDIS-R-10029	Brennereigenossenschaft Klessing	Landkreis Cham	Roding				x			BRENNEREIGENOSSENSCHAFT KLESSING	93426	Roding	12
UDIS-R-10031	Agrarenergie Roding eG, Biomasseheizwerk	Landkreis Cham	Roding					x		Agrarenergie Roding eG, Biomasseheizwerk	93426	Roding	
UDIS-R-10038	Brennereigenossenschaft Obertraubenbach	Landkreis Cham	Schorndorf		x					BRENNEREIGENOSSENSCHAFT OBERTRAUBENBACH	93489	Schorndorf	12, 31
UDIS-R-10040	Mülldeponie Katzenrohrbach	Landkreis Cham	Wälderbach				x			Kreiswerke Cham - Mülldeponie Katzenrohrbach	93413	Cham	51
UDIS-R-10041	Brennereigenossenschaft Waldmünchen eG.	Landkreis Cham	Waldmünchen				x			BRENNEREIGENOSSENSCHAFT WALDMÜNCHEN-AST	93499	Waldmünchen	12
UDIS-R-10044	Kompostieranlage Moosdorf	Landkreis Cham	Waldmünchen				x			KOMPOSTIERANLAGE MOOSDORF	93449	Waldmünchen	
UDIS-R-10049	Recenta Leichtverpackungs GmbH	Landkreis Neumarkt i. d. OPf.	Berching		x					Recenta Leichtverpackungs GmbH	92334	Berching	31
UDIS-R-10050	Fahrzeugwaschanlage Albertshofen	Landkreis Neumarkt i. d. OPf.	Hohenfels				x			Bundesrepublik Deutschland Oberfinanzdirektion Nürnberg	90408	Nürnberg	49
UDIS-R-10051	Zweckverband Pettenhofener Gruppe	Landkreis Neumarkt i. d. OPf.	Lauterhofen				x			Zweckverband Pettenhofener Gruppe	92283	Lauterhofen	31
UDIS-R-10052	Max Bögl Fertigteilewerk GmbH	Landkreis Neumarkt i. d. OPf.	Mühlhausen				x			Max Bögl (ehemals Betonwerk Fuchs)	92360	Mühlhausen	26
UDIS-R-10057	STÄDLER Mars	Landkreis Neumarkt i. d. OPf.	Neumarkt i. d. OPf., GKSt		x					STÄDLER MARS	92318	Neumarkt i. d. OPf., GKSt	9, 31
UDIS-R-10060	Eisengießerei Ginter	Landkreis Neumarkt i. d. OPf.	Neumarkt i. d. OPf., GKSt		x					Eisengießerei Max Ginter GmbH&Co.KG	92318	Neumarkt i. d. OPf., GKSt	31
UDIS-R-10061	Stadtwerke Neumarkt i. d. OPf.	Landkreis Neumarkt i. d. OPf.	Neumarkt i. d. OPf., GKSt				x			Stadtwerke Neumarkt i. d. OPf.	92305	Neumarkt i. d. OPf., GKSt	31
UDIS-R-10062	Bock	Landkreis Neumarkt i. d. OPf.	Postbauer-Heng		x					Bock GmbH & Co	92353	Postbauer-Heng	31
UDIS-R-10064	Bögl Max	Landkreis Neumarkt i. d. OPf.	Sengenthal				x			Industriegebiet Schlierferhaide Bögl Max	92369	Sengenthal	26
UDIS-R-10065	Zweckverband Wasserversorgung Sengenthal-Deining	Landkreis Neumarkt i. d. OPf.	Sengenthal				x			Zweckverband Wasserversorgung Sengenthal-Deining	92318	Neumarkt i. d. OPf., GKSt	31
UDIS-R-10067	Brennerei Sturm	Landkreis Regensburg	Aufhausen					x		BRENNEREI STURM	93089	Aufhausen	12

Betrieb-ID	Name Betrieb	Standort LKR	Standort Gemeinde	Reinigungsstufen						Name Betreiber	PLZ	Sitz Betreiber	einschlägige Anhänge
				nicht bekannt	ohne eigene Abwasserbehandlungsanlage - Kühlwasserdurchlaufanlage	mechanische Abwasserbehandlungsanlage - Rechen, Siebe, Filter	mechanisch-biologische Abwasserbehandlungsanlage - Belebung	physikalisch und physikalisch-chemische Abwasserbehandlungsanlage	physikalisch-chemische Abwasserbehandlungsanlage				
UDIS-R-10068	Brennerei Painter	Landkreis Regensburg	Aufhausen		x					BRENNEREI Ludwig Paintner	93089	Aufhausen	31
UDIS-R-10069	Brennerei Hellkofen	Landkreis Regensburg	Aufhausen		x					BRENNEREI HELLKOFEN	93089	Aufhausen	31
UDIS-R-10070	Brennerei Heitzer	Landkreis Regensburg	Barbing		x					BRENNEREI HEITZER	93092	Barbing	31
UDIS-R-10071	Brennereigenossenschaft Illkofen-Auburg	Landkreis Regensburg	Barbing		x		x			BRENNEREIGENOSSENSCHAFT ILLKOFEN-AUBURG	93092	Barbing	12, 31
UDIS-R-10073	Oberpfälzer Frischei GmbH	Landkreis Regensburg	Beratzhausen				x			Oberpfälzer Frischei GmbH	93176	Beratzhausen	
UDIS-R-10074	Brennerei Kreuzer	Landkreis Regensburg	Bernhardswald			x				BRENNEREI KREUZER	93170	Bernhardswald	31
UDIS-R-10076	Eisengießerei Carolinenhütte	Landkreis Regensburg	Kallmünz		x					Eisengießerei Carolinenhütte	93183	Kallmünz	31
UDIS-R-10078	Brennerei Reinecker	Landkreis Regensburg	Mintraching				x			BRENNEREI REINECKER	93098	Mintraching	12
UDIS-R-10082	Brauerei Eichhofen	Landkreis Regensburg	Nittendorf			x				BRAUEREI EICHHOFEN	93152	Nittendorf	31
UDIS-R-10084	Brennerei Blaimer	Landkreis Regensburg	Obertraubling		x					BRENNEREI BLAIMER	93083	Obertraubling	31
UDIS-R-10085	Brennerei Niedertraubling	Landkreis Regensburg	Obertraubling		x					Brennerei Niedertraubling	93083	Obertraubling	31
UDIS-R-10086	Brennereigenossenschaft Hohengebraching	Landkreis Regensburg	Pentling		x					Brennereigenossenschaft Hohengebraching	93080	Pentling	31
UDIS-R-10087	Mülldeponie Posthof	Landkreis Regensburg	Pentling	x						Landkreis Regensburg	93025	Regensburg	51
UDIS-R-10089	Brennerei Hahn	Landkreis Regensburg	Platter			x				BRENNEREI HAHN	93102	Platter	31
UDIS-R-10090	Brennerei Hörner	Landkreis Regensburg	Platter		x					BRENNEREI HÖRNER	93102	Platter	31
UDIS-R-10091	Dorfner	Landkreis Regensburg	Regenstauf	x						DORFNER GmbH	93128	Regenstauf	40
UDIS-R-10092	Brennerei Grundner	Landkreis Regensburg	Riekofen		x					BRENNEREI GRUNDNER	93104	Riekofen	
UDIS-R-10093	Brennerei Gerl	Landkreis Regensburg	Riekofen		x					BRENNEREI GERL	93104	Riekofen	31
UDIS-R-10094	Malzfabrik Müller	Landkreis Regensburg	Schierling				x			Malzfabrik Albert Müller GmbH & Co. KG	84069	Schierling	21
UDIS-R-10095	Brennerei Beck	Landkreis Regensburg	Sünching		x					BRENNEREI BECK	93104	Sünching	31
UDIS-R-10096	Brennerei Gerl	Landkreis Regensburg	Sünching		x					BRENNEREI GERL	93104	Sünching	31
UDIS-R-10097	Südstärke	Landkreis Regensburg	Sünching				x			Südstärke GmbH	86529	Schrobenhausen	8
UDIS-R-10098	Brennerei Hölzlhof	Landkreis Regensburg	Wenzenbach		x					Brennerei Hölzlhof	93173	Wenzenbach	31
UDIS-R-10099	Brennerei von Walderdorff	Landkreis Regensburg	Wenzenbach				x			BRENNEREI VON WALDERDORFF	93173	Wenzenbach	12
UDIS-R-10100	Tontagebau Gut Pentlhof	Landkreis Regensburg	Zeitlarn			x				TONTAGEBAU GUT PENTLHOF	93197	Zeitlarn	26
UDIS-R-10103	Bilgenentilungsgesellschaft mbH	Kreisfreie Stadt Regensburg	Regensburg					x		Bilgenentilungsgesellschaft mbH	47119	Duisburg	27
UDIS-RO-10001	Danone GmbH Rosenheim	Kreisfreie Stadt Rosenheim	Rosenheim		x	x				DANONE GmbH	83022	Rosenheim	31
UDIS-RO-10004	Ehrenböck Reinigung Rosenheim	Kreisfreie Stadt Rosenheim	Rosenheim		x					Reinigung Ehrenböck GmbH	83026	Rosenheim	31, 52
UDIS-RO-10005	Eisstation Rosenheim	Kreisfreie Stadt Rosenheim	Rosenheim		x					Eisstation (Kathrein-Stadion)	83026	Rosenheim	31
UDIS-RO-10006	Heizkraftwerk Rosenheim	Kreisfreie Stadt Rosenheim	Rosenheim		x					HEIZKRAFTWERK	83022	Rosenheim	31
UDIS-RO-10029	Papierfabrik Louisenthal Gmund	Landkreis Miesbach	Gmund a. Tegernsee		x					PAPIERFABRIK LOUISENTHAL GmbH	83703	Gmund a. Tegernsee	28, 31
UDIS-RO-10037	Warnecke und Böhm Schliersee	Landkreis Miesbach	Schliersee		x					WARNECKE UND BOEHM	83684	Schliersee	31
UDIS-RO-10042	Killer Wargau	Landkreis Miesbach	Wargau				x			Metzgerei Josef Killer	83627	Wargau	10
UDIS-RO-10043	Niederaltenerberger Geflügel Weyarn	Landkreis Miesbach	Weyarn		x		x			NIEDERALTENBURGER GEFLUEGEL U. PRODUKTEN GmbH	83629	Weyarn	10, 31
UDIS-RO-10046	Nitrochemie Aschau Inn	Landkreis Mühldorf a. Inn	Aschau a. Inn		x				x	Nitrochemie Aschau GmbH	84544	Aschau a. Inn	22, 31
UDIS-RO-10049	Brauerei Erharting Jakob Röhr	Landkreis Mühldorf a. Inn	Erharting		x	x				Brauerei Erharting Jakob Röhr oHG	84513	Erharting	11, 31
UDIS-RO-10052	Ragaplast Gars	Landkreis Mühldorf a. Inn	Gars a. Inn		x					RAGAPLAST GmbH	83536	Gars a. Inn	31
UDIS-RO-10053	Milchwerk Jäger Haag	Landkreis Mühldorf a. Inn	Haag i. OB		x					MILCHWERK JÄGER GMBH Hermann Jäger jun.	83527	Haag i. OB	3, 31
UDIS-RO-10054	Brauhaus Jettenbach Graf Toerring	Landkreis Mühldorf a. Inn	Jettenbach				x			Bayr. Graf zu Toerring Brauereien GmbH Co. Brauhaus Jettenbach KG	83555	Jettenbach	11
UDIS-RO-10065	Brauerei Stierberg Kammhuber Obertaufkirchen	Landkreis Mühldorf a. Inn	Obertaufkirchen				x			BRAUEREI STIERBERG Kammhuber Hartinger A.	84419	Obertaufkirchen	11
UDIS-RO-10066	Berliner Luft (LGM) Obertaufkirchen	Landkreis Mühldorf a. Inn	Obertaufkirchen					x		BerlinerLuft. Komponenten und Systemtechnik GmbH	84419	Obertaufkirchen	40
UDIS-RO-10067	ALS Obertaufkirchen	Landkreis Mühldorf a. Inn	Obertaufkirchen					x		Anlagen- und Luftleit-Systembau GmbH	84419	Obertaufkirchen	40
UDIS-RO-10068	Nestlé Deutschland Werk Weiding Polling	Landkreis Mühldorf a. Inn	Polling (Mühldorf)		x		x			Nestlé Deutschland AG WERK WEIDING	84570	Polling (Mühldorf)	3, 31
UDIS-RO-10070	ZV Isener Gruppe Schwindegg	Landkreis Mühldorf a. Inn	Schwindegg			x				ZV Isener Gruppe	84419	Schwindegg	31
UDIS-RO-10074	TVA BERNDT St. Erasmus Waldkraiburg	Landkreis Mühldorf a. Inn	Waldkraiburg			x				TIERKÖRPERVERWERTUNGSANSTALT ST. ERASMUS	84478	Waldkraiburg	31
UDIS-RO-10077	Nigu AlzChem Waldkraiburg	Landkreis Mühldorf a. Inn	Waldkraiburg					x		AlzChem AG Dr. Utz Kohlrausch 2-USGQ	83308	Trostberg	31
UDIS-RO-10079	Haldenwanger Waldkraiburg	Landkreis Mühldorf a. Inn	Waldkraiburg			x				W. HALDENWANGER Technische Keramik GmbH & Co. KG	84478	Waldkraiburg	17, 31
UDIS-RO-10086	Reiter Außerkoy Aschau i. Ch.	Landkreis Rosenheim	Aschau i. Chiemgau						x	Reiter GmbH	83229	Aschau i. Chiemgau	49
UDIS-RO-10089	Wendelstein Käsewerk Ziegenhain Bad Aibling	Landkreis Rosenheim	Bad Aibling		x					Wendelstein Käsewerk Molkerei Ziegenhain GmbH & Co. KG	83043	Bad Aibling	31
UDIS-RO-10090	Brennerei Willing Bad Aibling	Landkreis Rosenheim	Bad Aibling		x					BRENNEREIGENOSSENSCHAFT WILLING	83043	Bad Aibling	31
UDIS-RO-10091	Marmor & Granit Bruckmühl Rinser	Landkreis Rosenheim	Bruckmühl			x				Marmor & Granit Bruckmühl GmbH	83052	Bruckmühl	26
UDIS-RO-10092	Neenah Gessner Bruckmühl	Landkreis Rosenheim	Bruckmühl		x	x		x		Neenah Gessner GmbH WERK BRUCKMUEHL	83052	Bruckmühl	28, 31
UDIS-RO-10093	Südchemie Bruckmühl, Heufeld	Landkreis Rosenheim	Bruckmühl				x	x		SUED-CHEMIE AG Standort HEUFELD	83052	Bruckmühl	22, 31
UDIS-RO-10094	SALUS Haus Dr. med. Otto Greither Bruckmühl	Landkreis Rosenheim	Bruckmühl		x					SALUS Haus Dr. med. Otto Greither Nachf. GmbH & Co. KG	83052	Bruckmühl	31
UDIS-RO-10096	Zosseder Eiselfing	Landkreis Rosenheim	Eiselfing				x	x		Zosseder GmbH	83549	Eiselfing	49
UDIS-RO-10101	Neenah Gessner Feldkirchen-Westerham	Landkreis Rosenheim	Feldkirchen-Westerham		x	x		x		Neenah GESSNER GMBH WERK WEIDACH	83620	Feldkirchen-Westerham	19, 28, 31
UDIS-RO-10102	Höhenrainer Delikatessen Feldkirchen-Westerham	Landkreis Rosenheim	Feldkirchen-Westerham				x			HÖHENRAINER DELIKATESSEN GMBH	83620	Feldkirchen-Westerham	10
UDIS-RO-10106	Südbayr. Portland-Zementwerk Gebr. Wiesböck Steinbruch Fischbach Hafnach	Landkreis Rosenheim	Flintsbach a. Inn			x				Südbayerisches Portland-Zementwerk Gebr. Wiesböck	83101	Flintsbach a. Inn	26, 49
UDIS-RO-10107	Brauerei Rothmoos A. Kirmberger Halfing	Landkreis Rosenheim	Halfing		x		x			BRAUEREI ROTHMOOS A. Kirmberger GmbH	83128	Halfing	11, 31
UDIS-RO-10108	Verbund-Innkraftwerke Feldkirchen (ehem. eON)	Landkreis Rosenheim	Schechen					x		VERBUND-INNKRAFTWERKE GmbH	84513	Töging a. Inn	49
UDIS-RO-10109	Weiss Georg Wurzach Schechen	Landkreis Rosenheim	Schechen			x				Georg Weiß GmbH	83135	Schechen	49
UDIS-RO-10110	Bauer Schechen	Landkreis Rosenheim	Schechen					x		Gerhard Bauer	83135	Schechen	49
UDIS-RO-10116	Holzner Manfred Schotterwerk Nußdorf	Landkreis Rosenheim	Nußdorf a. Inn					x		Manfred Holzner GmbH & Co. KG	83131	Nußdorf a. Inn	49
UDIS-RO-10117	Südbayr. Portland-Zementwerk Neubeuern	Landkreis Rosenheim	Neubeuern					x		Rohrdorfer Sand und Kies GmbH	83101	Rohrdorf	49
UDIS-RO-10119	Südbayr. Portland-Zementwerk Gebr. Wiesböck Steinbruch Überfilzen	Landkreis Rosenheim	Nußdorf a. Inn			x				Südbayerisches Portland-Zementwerk Gebr. Wiesböck & Co. GmbH	83101	Rohrdorf	26
UDIS-RO-10121	Alpenhain Pfaffing	Landkreis Rosenheim	Pfaffing		x		x			Alpenhain Käsespezialitäten-Werk GmbH & Co. KG	83537	Pfaffing	3, 31
UDIS-RO-10126	Hain Naturstein Ramerberg	Landkreis Rosenheim	Ramerberg			x				Josef Hain GmbH & Co. KG	83561	Ramerberg	26
UDIS-RO-10127	PharmaZell Raubling	Landkreis Rosenheim	Raubling					x		PharmaZell GmbH RAUBLING	83064	Raubling	22, 31
UDIS-RO-10128	Mondi Packaging Raubling	Landkreis Rosenheim	Raubling		x		x			Mondi Raubling GmbH Corrugated Packaging	83064	Raubling	19, 28, 31
UDIS-RO-10134	Planatol Holding Rohrdorf	Landkreis Rosenheim	Rohrdorf					x		Planatol Holding GmbH	83101	Rohrdorf	31
UDIS-RO-10137	Südbayr. Portland-Zementwerk Gebr. Wiesböck Zementwerk Rohrdorf	Landkreis Rosenheim	Rohrdorf			x				Südbayerisches Portland-Zementwerk Rohrdorfer Gruppe	83101	Rohrdorf	26
UDIS-RO-10140	Hamberger Industriewerke Stephanskirchen	Landkreis Rosenheim	Stephanskirchen		x					Hamberger Industriewerke GmbH	83071	Stephanskirchen	31
UDIS-RO-10143	Leonhardsquelle Stephanskirchen	Landkreis Rosenheim	Stephanskirchen			x	x			ST. LEONHARDSQUELLE GMBH & CO KG	83071	Stephanskirchen	6
UDIS-RO-10145	Schloßbrauerei Maxrain Tuntenhausen	Landkreis Rosenheim	Tuntenhausen		x		x			Schloßbrauerei Maxrain	83104	Tuntenhausen	11, 31
UDIS-RO-10147	Fuchs Ludwig Tuntenhausen	Landkreis Rosenheim	Tuntenhausen			x		x		Fuchs Ludwig jun.	83104	Tuntenhausen	49
UDIS-RO-10149	Meggle Wasserburg	Landkreis Rosenheim	Wasserburg a. Inn		x		x			MOLKEREI MEGGLE WASSERBURG GMBH & CO. KG	83512	Wasserburg a. Inn	3, 31
UDIS-RO-10150	Burkhardt Feinkostwerke Wasserburg	Landkreis Rosenheim	Wasserburg a. Inn		x					Burkhardt Feinkostwerke GmbH	83544	Albaching	
UDIS-RO-10159	Wasserbeschaffungsverband Tattenhausen	Landkreis Rosenheim	Großkarolinenfeld			x				Wasserbeschaffungsverband Tattenhausen	83109	Großkarolinenfeld	31
UDIS-RO-10160	Hilger Waschplatz Amerang	Landkreis Rosenheim	Amerang				x			Simon und Frieda Hilger	83123	Amerang	49
UDIS-RO-10162	Baumschule Ludwig Großkarolinenfeld	Landkreis Rosenheim	Großkarolinenfeld	x						Baumschule Gerhard Ludwig	83109	Großkarolinenfeld	49
UDIS-RO-10170	Berghammer Landtechnik Söchtenau	Landkreis Rosenheim	Söchtenau						x	Berghammer Landtechnik GmbH	83139	Söchtenau	49
UDIS-RO-10172	Bauer J. Molkerei Wasserburg	Landkreis Rosenheim	Wasserburg a. Inn		x					BAUER	83512	Wasserburg a. Inn	31
UDIS-RO-10174	Hochwald Nahrungsmittel-Werke GmbH, Milchwerk Polling	Landkreis Mühldorf a. Inn	Polling (Mühldorf)	x						Hochwald Nahrungsmittel-Werke GmbH	84570	Polling (Mühldorf)	31
UDIS-RO-10177	Erdmann Lerch Schechen	Landkreis Rosenheim	Schechen						x	Erdmann Lerch Landmaschinen	83135	Schechen	49
UDIS-RO-10186	Anton Feicht Nagelfluhwerk Brannenburg	Landkreis Rosenheim	Brannenburg	x						Anton Feicht Nagelfluhwerk GmbH & Co. KG	83098	Brannenburg	49
UDIS-RO-10187	Nagelfluhwerk Grad Brannenburg	Landkreis Rosenheim	Brannenburg	x						Grad GmbH & Co. KG Nagelfluhwerk	83098	Brannenburg	
UDIS-RO-10188	Stocker Kunststoff Edling	Landkreis Rosenheim	Edling	x						Stocker Kunststoff GmbH	83533	Edling	31
UDIS-RO-10189	Frischpack Tuntenhausen	Landkreis Rosenheim	Tuntenhausen	x						Frischpack GmbH & Co. KG	83104	Tuntenhausen	31

Betrieb-ID	Name Betrieb	Standort LKR	Standort Gemeinde	Reinigungsstufen						Name Betreiber	PLZ	Sitz Betreiber	einschlägige Anhänge
				nicht bekannt	ohne eigene Abwasserbehandlungsanlage - Kühlwasserdurchlaufanlage	mechanische Abwasserbehandlungsanlage - Rechen, Siebe, Filter	mechanisch-biologische Abwasserbehandlungsanlage - Belebung	physikalisch und physikalisch-chemische Abwasserbehandlungsanlagen	physikalisch-chemisch-biologische Abwasserbehandlungsanlage				
UDIS-RO-10191	Eishalle Stadtwerke Bad Aibling	Landkreis Rosenheim	Bad Aibling	x						Stadtwerke Bad Aibling	83043	Bad Aibling	31
UDIS-RO-10199	Schoma Völk Soyen	Landkreis Rosenheim	Soyen					x		Schoma Völk GmbH & Co. KG	83564	Soyen	49
UDIS-RO-10202	Mark Josef Bad Feilnbach OT Eulenthal	Landkreis Rosenheim	Bad Feilnbach					x		Josef Mark	83075	Bad Feilnbach	49
UDIS-RO-10203	Zehentbauer Anton Rosenheim	Landkreis Rosenheim	Raubling			x				Zehentbauer Anton	83064	Raubling	49
UDIS-RO-10204	Weinhammer Michael Stephanskirchen	Landkreis Rosenheim	Stephanskirchen			x				Michael Weinhammer GmbH	83071	Stephanskirchen	49
UDIS-TS-10004	OMV Deutschland GmbH	Landkreis Altötting	Burghausen		x				x	OMV Deutschland GmbH	84489	Burghausen	45
UDIS-TS-10005	Wacker Chemie AG	Landkreis Altötting	Burghausen		x			x	x	Wacker Chemie AG	84489	Burghausen	22, 31
UDIS-TS-10008	InfraServ Gendorf	Landkreis Altötting	Burghausen a. d. Alz		x			x	x	InfraServ GmbH & Co. Gendorf KG UWS/Genehmigungsmanagement	84504	Burghausen a. d. Alz	22, 31, 47
UDIS-TS-10014	Geflügelgroßhandel Lugeder	Landkreis Altötting	Pleiskirchen				x			Geflügelgroßhandel Andreas Lugeder	84568	Pleiskirchen	10
UDIS-TS-10016	Aleris Recycling GmbH	Landkreis Altötting	Töging a. Inn		x	x				Aleris Recycling (German Works) GmbH	84513	Töging a. Inn	39
UDIS-TS-10017	Bräu im Moos	Landkreis Altötting	Tüßling				x			Bräu im Moos Eugen Münch	84577	Tüßling	11
UDIS-TS-10018	Stahlwerk Annahütte	Landkreis Berchtesgaden	Ainring			x				Stahlwerk Annahütte Max Aicher GmbH & Co. KG	83404	Ainring	29
UDIS-TS-10020	Saline Bad Reichenhall	Landkreis Berchtesgaden	Bad Reichenhall			x				Südsalz GmbH Saline Bad Reichenhall	83435	Bad Reichenhall	
UDIS-TS-10026	Brauerei Schönram	Landkreis Traunstein	Petting				x			Brauerei Schönram	83367	Petting	11
UDIS-TS-10027	Adelholzer Alpenquellen GmbH	Landkreis Traunstein	Siegsdorf						x	Adelholzer Alpenquellen GmbH	83313	Siegsdorf	6
UDIS-TS-10029	AlzChem Schalchen	Landkreis Traunstein	Tacherting		x	x		x		AlzChem AG Abteilung 2-USGQ-KON	83308	Trostberg	22, 31
UDIS-TS-10032	Hamburger Rieger GmbH & Co. KG	Landkreis Traunstein	Trostberg						x	Hamburger Rieger GmbH & Co. KG Papierfabrik Trostberg	83308	Trostberg	28
UDIS-TS-10033	AlzChem Hart	Landkreis Altötting	Unterneukirchen			x				AlzChem AG, Standort Hart	84579	Unterneukirchen	31
UDIS-TS-10034	AlzChem Trostberg	Landkreis Traunstein	Trostberg			x			x	AlzChem AG Abteilung 2-USGQ-KON	83308	Trostberg	22, 31
UDIS-WEN-10001	Luitpoldhütte	Kreisfreie Stadt Amberg	Amberg (OPf.)			x				Luitpoldhütte AG	92224	Amberg (OPf.)	24, 31, 51
UDIS-WEN-10011	ZV zur WV der Sigl-Sigras-Gruppe	Landkreis Amberg-Weizsach	Edelsfeld			x				ZV zur WV der Sigl-Sigras-Gruppe z.Hd.H.Deichl	92245	Edelsfeld	31
UDIS-WEN-10012	WV Markt Freihung	Landkreis Amberg-Weizsach	Freihung			x				WV Markt Freihung	92271	Freihung	31
UDIS-WEN-10015	Bergler GmbH Humuswerke	Landkreis Amberg-Weizsach	Hirschau				x			Bergler GmbH Humuswerke	92729	Hirschau	
UDIS-WEN-10016	AKW Werk Hirschau	Landkreis Amberg-Weizsach	Hirschau			x				Amberger Kaolinwerke Eduard Kick GmbH & Co. KG	92242	Hirschau	26
UDIS-WEN-10017	ZW WV Mimbacher Gruppe	Landkreis Amberg-Weizsach	Hirschau			x				ZW WV Mimbacher Gruppe	92256	Hirschau	31
UDIS-WEN-10018	WV Stadtwerke Amberg	Landkreis Amberg-Weizsach	Hirschau			x				WV Stadtwerke Amberg Wasserwerk Urspring	92224	Hirschau	31
UDIS-WEN-10019	ZV WV Bachetsfeld-Gruppe	Landkreis Amberg-Weizsach	Illschwang			x				ZV WV Bachetsfeld-Gruppe	92259	Illschwang	31
UDIS-WEN-10021	Stadtwerke Amberg - Anlage Engelsdorf	Landkreis Amberg-Weizsach	Kümmersbruck			x				Stadtwerke Amberg Versorgungs GmbH	92224	Kümmersbruck	31
UDIS-WEN-10023	Basalt-AG Kalksteinwerk Vilshofen	Landkreis Amberg-Weizsach	Rieden			x				Basalt-AG Kalksteinwerk Vilshofen	92286	Rieden	26
UDIS-WEN-10025	ZV WV Vils-Naab-Gruppe	Landkreis Amberg-Weizsach	Schmidmühlen			x				ZV WV Vils-Naab-Gruppe	92287	Schmidmühlen	31
UDIS-WEN-10026	WV Schmidmühlen	Landkreis Amberg-Weizsach	Schmidmühlen	x						WV Schmidmühlen	92287	Schmidmühlen	31
UDIS-WEN-10027	Brennereigenossenschaft Kernath/Buchberg	Landkreis Amberg-Weizsach	Schnaittenbach		x					Brennereigenossenschaft Kernath a. Buchberg e. G.	92253	Schnaittenbach	12
UDIS-WEN-10028	AKW Werk Schnaittenbach	Landkreis Amberg-Weizsach	Schnaittenbach			x				Amberger Kaolinwerke Eduard Kick GmbH & Co. KG	92242	Hirschau	26
UDIS-WEN-10029	Dorfer	Landkreis Amberg-Weizsach	Schnaittenbach			x				Gebrüder Dorfer GmbH & Co. Kaolin- u. Kristallquarzsand-Werke KG	92242	Schnaittenbach	26
UDIS-WEN-10031	Rohrwerk Maxhütte GmbH	Landkreis Amberg-Weizsach	Sulzbach-Rosenberg					x		Rohrwerk Maxhütte GmbH	92237	Sulzbach-Rosenberg	40
UDIS-WEN-10032	NMH Stahlwerke GmbH	Landkreis Amberg-Weizsach	Sulzbach-Rosenberg			x				NMH Stahlwerke GmbH	92237	Sulzbach-Rosenberg	29
UDIS-WEN-10033	Stadtwerke Sulzbach-Rosenberg	Landkreis Amberg-Weizsach	Sulzbach-Rosenberg			x				Stadtwerke Sulzbach-Rosenberg	92237	Sulzbach-Rosenberg	31
UDIS-WEN-10035	Stadt Vilseck Wasserversorgung	Landkreis Amberg-Weizsach	Vilseck			x				Stadt Vilseck Wasserversorgung	92249	Vilseck	31
UDIS-WEN-10036	Georg Huber Inh. J. Rappl GmbH & Co. KG Dürnersdorf	Landkreis Schwandorf	Altendorf (OPf.)			x				Georg Huber Inh. J. Rappl GmbH & Co. KG	92444	Rötz	26
UDIS-WEN-10038	Zweckverband z. Wasserversorgung Nord-Ost-Gruppe	Landkreis Schwandorf	Bodenwöhr			x				Zweckverband z. Wasserversorgung der Nord-Ost-Gruppe	92431	Neunburg vorm Wald	31
UDIS-WEN-10039	Gemeinde Bodenwöhr Wasserversorgung	Landkreis Schwandorf	Bodenwöhr			x				Gemeinde Bodenwöhr Wasserversorgung	92439	Bodenwöhr	31
UDIS-WEN-10046	Dt. Steinzeug Cremer & Breuer AG	Landkreis Schwandorf	Fensterbach			x				Dt. Steinzeug Cremer & Breuer AG	92519	Schwarzenfeld	31
UDIS-WEN-10047	ZW WV Gemeinden Fensterbach und Schmidgaden	Landkreis Schwandorf	Fensterbach			x				ZW WV Gemeinden Fensterbach und Schmidgaden	92269	Fensterbach	31
UDIS-WEN-10049	Rohstoffgesellschaft Grube - Rohrhof	Landkreis Schwandorf	Maxhütte-Haidhof					x		Rohstoffgesellschaft mbH Pohnholz-Gr.Rohrhof	93142	Maxhütte-Haidhof	
UDIS-WEN-10051	Teublitz Ton GmbH	Landkreis Schwandorf	Maxhütte-Haidhof			x				Teublitz Ton GmbH	93142	Maxhütte-Haidhof	
UDIS-WEN-10052	Stadt Pfreimd Wasserversorgung	Landkreis Schwandorf	Nabburg			x				Stadt Pfreimd Wasserversorgung	92536	Nabburg	31
UDIS-WEN-10054	Wasserwerk Stadt Nabburg	Landkreis Schwandorf	Nabburg			x				Wasserwerk Stadt Nabburg	92507	Nabburg	31
UDIS-WEN-10056	The Lorenz Bahlsen Snack World Prod. GmbH & Co. KG	Landkreis Schwandorf	Neunburg vorm Wald				x			The Lorenz Bahlsen Snack World Prod. GmbH & Co. KG	92431	Neunburg vorm Wald	8
UDIS-WEN-10059	Karl Schwinger GmbH & Co. KG Granitw. Treidling	Landkreis Schwandorf	Nittenau			x				Karl Schwinger GmbH & Co. KG	93149	Nittenau	26
UDIS-WEN-10062	ZV Wasserversorgung Neunaigen- Kernath	Landkreis Schwandorf	Wernberg-Köblitz			x				ZV Wasserversorgung Neunaigen- Kernath	92533	Wernberg-Köblitz	31
UDIS-WEN-10065	Bögl	Landkreis Schwandorf	Wernberg-Köblitz			x				Max Bögl Roh- und Baustoffe GmbH & Co. KG	9481		26
UDIS-WEN-10068	Brennereigenossenschaft Schönsee und Umgebung	Landkreis Schwandorf	Schönsee				x	x		Brennereigenossenschaft Schönsee und Umgebung	92539	Schönsee	12, 31
UDIS-WEN-10071	Erlus AG	Landkreis Schwandorf	Schwandorf			x				Erlus AG	84088	Neufahrn i. NB	
UDIS-WEN-10072	Rohstoffgesellschaft Grube Auhofweiher	Landkreis Schwandorf	Schwandorf			x				Rohstoffgesellschaft mbH Pohnholz Grube Auhofweiher	93142	Maxhütte-Haidhof	
UDIS-WEN-10073	Nabaltec AG	Landkreis Schwandorf	Schwandorf					x		Nabaltec AG	92421	Schwandorf	39
UDIS-WEN-10074	Stadt. Wasser- u. Fernwärmeverw. Schwandorf	Landkreis Schwandorf	Schwandorf			x				Stadt. Wasser- und Fernwärmeverw.	92421	Schwandorf	31
UDIS-WEN-10075	ZV Müllverwertung Schwandorf Reststoffdeponie	Landkreis Schwandorf	Schwandorf						x	ZV Müllverwertung Schwandorf Reststoffdeponie	92421	Schwandorf	33
UDIS-WEN-10077	Stadt Schwandorf	Landkreis Schwandorf	Schwandorf			x				Stadt Schwandorf Wasser- und Fernwärmeverw.	92421	Schwandorf	31
UDIS-WEN-10079	Zweckverband Müllverwertung Schwandorf ZMS	Landkreis Schwandorf	Schwandorf			x		x		Zweckverband Müllverwertung Schwandorf	92421	Schwandorf	31
UDIS-WEN-10082	SGN mbH	Landkreis Schwandorf	Schwandorf					x		SGN mbH	92421	Schwandorf	51
UDIS-WEN-10084	Fronberg Guss GmbH	Landkreis Schwandorf	Schwandorf		x					Fronberg Guss GmbH	92421	Schwandorf	31
UDIS-WEN-10085	WV Stadt Schwandorf/Krondorf	Landkreis Schwandorf	Schwandorf			x				Stadt. Wasser- und Fernwärmeverw.	92421	Schwandorf	31
UDIS-WEN-10087	Dt. Steinzeug Cremer & Breuer AG	Landkreis Schwandorf	Schwarzenfeld					x		Dt. Steinzeug Cremer & Breuer AG	92519	Schwarzenfeld	17
UDIS-WEN-10089	VG Wackersdorf-Gde. Steinberg Wasserversorgung	Landkreis Schwandorf	Steinberg			x				VG Wackersdorf-Gde. Steinberg Wasserversorgung	92442	Steinberg	31
UDIS-WEN-10091	Fluorchemie Stulln GmbH	Landkreis Schwandorf	Stulln			x				Fluorchemie Stulln GmbH	92551	Stulln	
UDIS-WEN-10092	Dt. Steinzeug Cremer u. Breuer AG Grube Weiherdorf	Landkreis Schwandorf	Teublitz					x		Dt. Steinzeug Cremer u. Breuer AG Grube Weiherdorf	92521	Schwarzenfeld	
UDIS-WEN-10095	E.ON Kraftwerke GmbH - Wackersdorf	Landkreis Schwandorf	Wackersdorf			x		x		E.ON Kraftwerke GmbH	92442	Wackersdorf	51
UDIS-WEN-10098	WV Markt Winklarn (Hochbehälter Windhals)	Landkreis Schwandorf	Winklarn			x				WV Markt Winklarn (Hochbehälter Windhals)	92526	Winklarn	31
UDIS-WEN-10099	ZV WV Schneeberger Gruppe	Landkreis Schwandorf	Winklarn			x				ZV WV Schneeberger Gruppe	92526	Winklarn	31
UDIS-WEN-10100	Georg Huber - Inh. Josef Rappl GmbH & Co. KG Winklarn	Landkreis Schwandorf	Winklarn			x				Georg Huber - Inh. Josef Rappl GmbH & Co. KG	92444	Rötz	26
UDIS-WEN-10113	Scharnagl	Kreisfreie Stadt Weiden i. d. Opf.	Weiden i. d. Opf.							Wolfgang Scharnagl Hoch- und Tiefbau GmbH & Co. KG	92637	Weiden i. d. Opf.	26
UDIS-WEN-10124	Steinwaldgruppe	Landkreis Neustadt a. d. Waldnaab	Kirchendemenreuth			x				ZV WV d. Steinwaldgruppe Wasserwerk Oed	92665	Kirchendemenreuth	31
UDIS-WEN-10125	Schotterwerke Michldorf	Landkreis Neustadt a. d. Waldnaab	Leuchtenberg			x				Schotterwerke Michldorf GmbH	92705	Leuchtenberg	26, 49
UDIS-WEN-10129	Brennerei Burkhardtsreuth	Landkreis Neustadt a. d. Waldnaab	Trabit				x			Landwirtschaftliche Brennerei Burkhardtsreuth und Umgebung eGmbH	92724	Trabit	12
UDIS-WEN-10130	Silbergrube	Landkreis Neustadt a. d. Waldnaab	Waidhaus			x				Max Schmidt, Feldspatwerk Silbergrube	92726	Waidhaus	26
UDIS-WEN-10132	Brennerei Albersrieth	Landkreis Neustadt a. d. Waldnaab	Waldthurn				x			Brennereigenossenschaft Albersrieth eG	92727	Waldthurn	12
UDIS-WEN-10133	Brennerei Kaltenbrunn	Landkreis Neustadt a. d. Waldnaab	Weierhammer				x			Brennerei Kaltenbrunn eG	92700	Weierhammer	12
UDIS-WEN-10139	Seltmann Erbdorf	Landkreis Tirschenreuth	Erbdorf			x				Porzellanfabrik Christian Seltmann GmbH Werk Erbdorf	92681	Erbdorf	17
UDIS-WEN-10141	Granit Friedenfels	Landkreis Tirschenreuth	Friedenfels			x				GRANIT GMBH FRIEDENFELS	95688	Friedenfels	26
UDIS-WEN-10142	Hoven	Landkreis Tirschenreuth	Kastl (OPf.)				x			Heinrich Hoven GmbH	92724	Kastl (OPf.)	20
UDIS-WEN-10146	Landkreisdeponie Steinmühle	Landkreis Tirschenreuth	Mitterteich		x					Landkreisdeponie Steinmühle	95634	Tirschenreuth	51
UDIS-WEN-10151	Sibyllenbad	Landkreis Tirschenreuth	Neualbenreuth					x		Kurmittelhaus Sibyllenbad	95698	Neualbenreuth	
UDIS-WEN-10157	Imersy	Landkreis Tirschenreuth	Tirschenreuth			x				KPCL Deutschland GmbH Werk Schmelitz	95643	Tirschenreuth	
UDIS-WEN-10160	Brennerei Querenbach	Landkreis Tirschenreuth	Waldsassen				x			Brennerei-Genossenschaft Stiftland eG	95652	Waldsassen	12
UDIS-WEN-10166	ECOSOIL Süd GmbH	Landkreis Amberg-Weizsach	Vilseck			x				ECOSOIL Süd GmbH	90451	Nürnberg	26
UDIS-WEN-10170	Bauer, Josef	Landkreis Schwandorf	Neukirchen-Balbini	x						Josef Bauer	92445	Neukirchen-Balbini	26
UDIS-WEN-10176	Grafenwoehr Training Area - Airfield	Landkreis Neustadt a. d. Waldnaab	Grafenwöhr	x						Staatliches Bauamt Amberg-Weizsach	92224	Amberg (OPf.)	
UDIS-WM-10004	Alpabob Tölz	Landkreis Bad Tölz-Wolfratshausen	Bad Tölz					x		Alpabob GmbH & Co. KG	83646	Bad Tölz	31
UDIS-WM-10005	BVS Beton-Vertrieb-Südbayern Werk Oberland	Landkreis Bad Tölz-Wolfratshausen	Egling			x				BVS Beton-Vertrieb-Südbayern Werk Oberland GmbH & Co. KG	82544	Egling	49

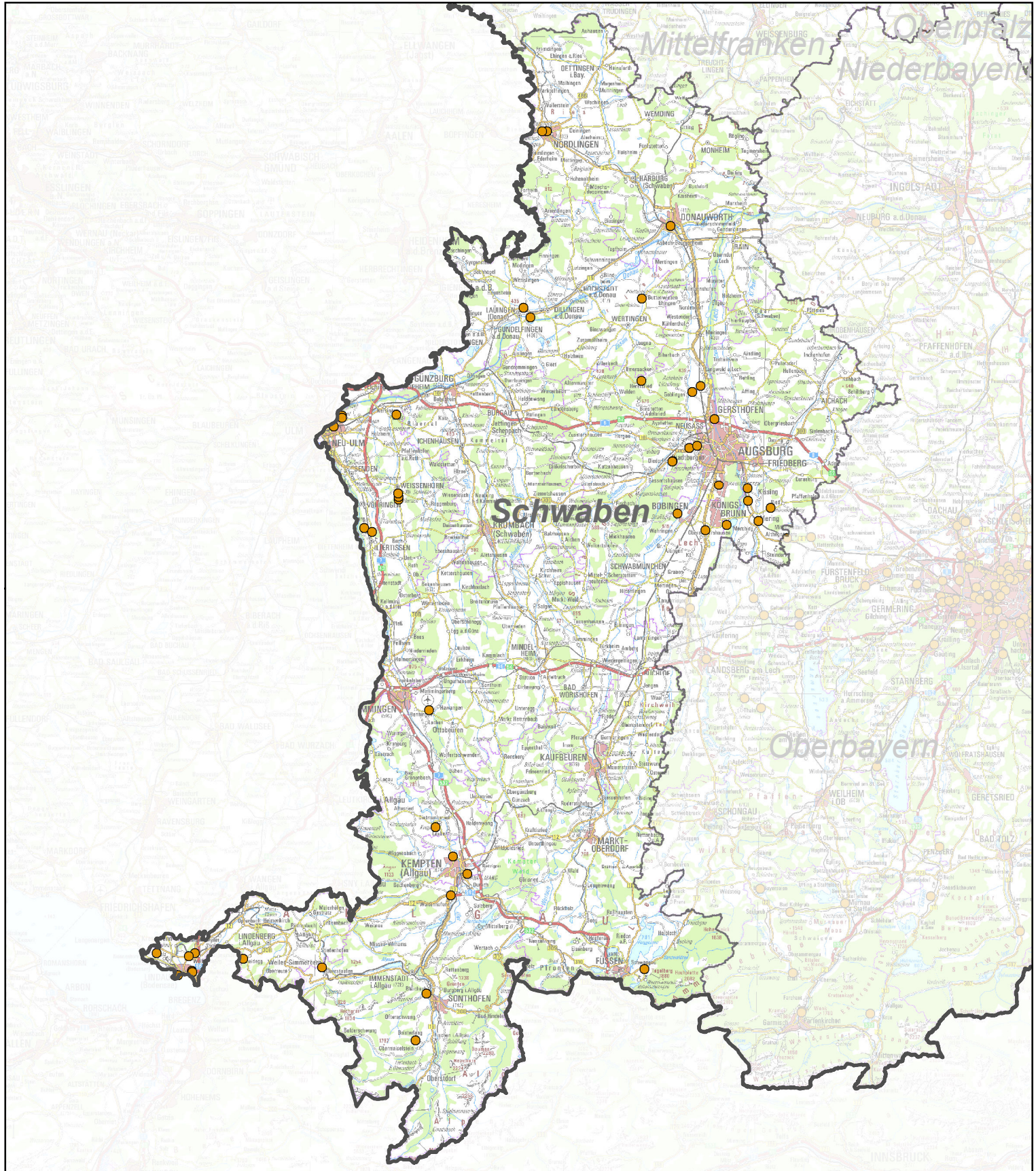
Betrieb-ID	Name Betrieb	Standort LKR	Standort Gemeinde	Reinigungsstufen						Name Betreiber	PLZ	Sitz Betreiber	einschlägige Anhänge
				nicht bekannt	ohne eigene Abwasserbehandlungsanlage - Kühlwasserdurchlaufanlage	mechanische Abwasserbehandlungsanlage - Rechen, Siebe, Filter	mechanisch-biologische Abwasserbehandlungsanlage - Belebung	physikalisch und physikalisch-chemische Abwasserbehandlungs	physikalisch-chemisch-biologische Abwasserbehandlungsanlage				
UDIS-WM-10006	WGV Quarzbichl	Landkreis Bad Tölz-Wolfratshausen	Eurasburg (OB)				x			WGV Recycling GmbH Quarzbichl	82547	Eurasburg (OB)	
UDIS-WM-10016	Werkstofftechnik Teichmann	Landkreis Bad Tölz-Wolfratshausen	Geretsried		x					Dr.Ing.H.Teichmann Nachf.	82538	Geretsried	
UDIS-WM-10018	Bauhof Einsiedl	Landkreis Bad Tölz-Wolfratshausen	Kochel a. See			x				Bauhof Einsiedl E.ON Wasserkraft GmbH Werkg.Isar	85464	Kochel a. See	49
UDIS-WM-10019	Willibald Erdbau	Landkreis Bad Tölz-Wolfratshausen	Lenggries			x				Kilian Willibald GmbH	83661	Lenggries	49
UDIS-WM-10020	Kraftwerk Sylvenstein	Landkreis Bad Tölz-Wolfratshausen	Lenggries			x				Kraftwerk Sylvenstein-Betriebsleitung	83661	Lenggries	49
UDIS-WM-10037	Laforge	Landkreis Landsberg a. Lech	Dießen a. Ammersee			x				Gebr. Laforge Erd-u.Strassenbau	86911	Dießen a. Ammersee	49
UDIS-WM-10043	Lechbeton Riebel	Landkreis Landsberg a. Lech	Igling			x				Lechbeton Riebel Xaver GmbH & Co. KG	86916	Igling	49
UDIS-WM-10065	HKW Altenstadt	Landkreis Weilheim-Schongau	Altenstadt		x					Heizkraftwerk Altenstadt GmbH & Co. KG	86972	Altenstadt	31
UDIS-WM-10073	BMI Peiting	Landkreis Weilheim-Schongau	Peiting					x		Markt Peiting	86971	Peiting	3
UDIS-WM-10077	Roche Diagnostics	Landkreis Weilheim-Schongau	Penzberg						x	Roche Diagnostics GmbH Werk Penzberg	82377	Penzberg	
UDIS-WM-10083	UPM GmbH	Landkreis Weilheim-Schongau	Schongau						x	UPM GmbH Werk Schongau	86356	Schongau	28
UDIS-WM-10087	Hochland Deutschland GmbH	Landkreis Weilheim-Schongau	Schongau		x		x			Hochland Deutschland GmbH	86956	Schongau	3
UDIS-WM-10100	Carwash Nachsee	Landkreis Weilheim-Schongau	Bernbeuren	x						Peter Fischer	86975	Bernbeuren	

Anhang zu Frage 114: Altlastendeponien (Altlasten) in Unterfranken



Datenquelle (Kartengrundlage): Bayerische Vermessungsverwaltung - www.geodaten.bayern.de

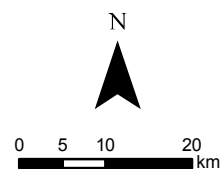
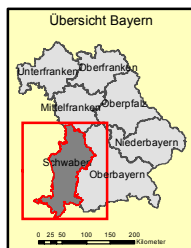
Anhang zu Frage 114: Altlastendeponien (Altlasten) in Schwaben



Datenquelle (Kartengrundlage): Bayerische Vermessungsverwaltung - www.geodaten.bayern.de

Legende

- Altlastendeponien
- Landesgrenze
- Regierungsbezirke



Bayerisches Landesamt für Umwelt



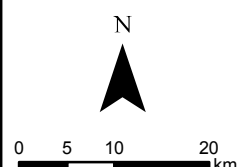
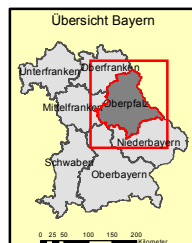
Anhang zu Frage 114: Altlastendeponien (Altlasten) in der Oberpfalz



Datenquelle (Kartengrundlage): Bayerische Vermessungsverwaltung - www.geodaten.bayern.de

Legende

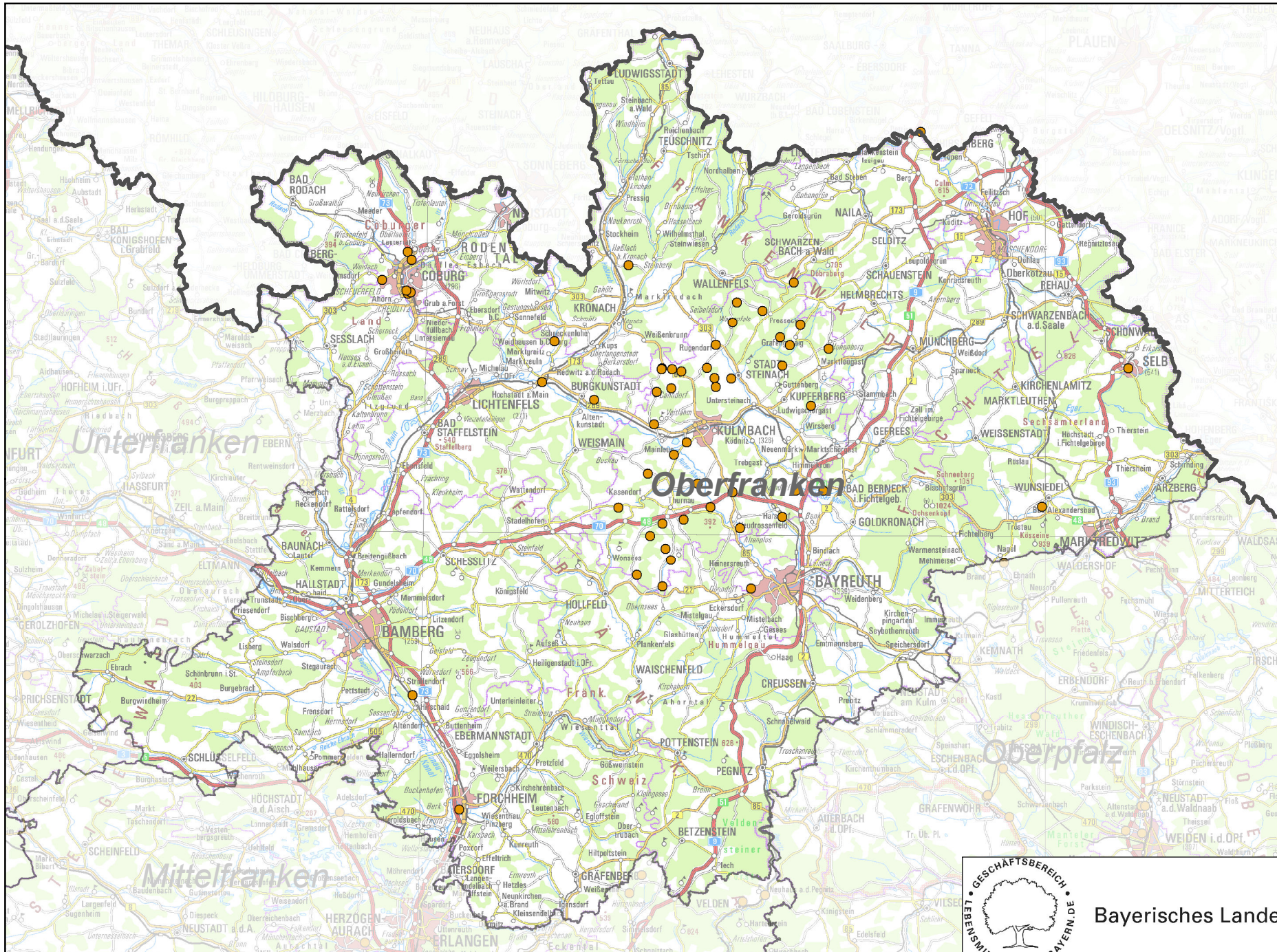
- Altlastendeponien
- Landesgrenze
- Regierungsbezirke



Bayerisches Landesamt für
Umwelt

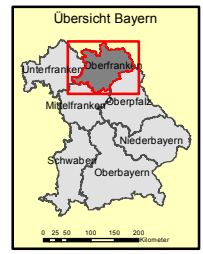
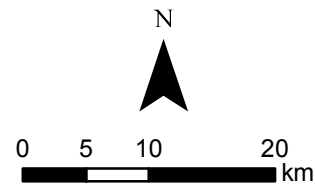


Anhang zu Frage 114: Altlastendeponien (Altlasten) in Oberfranken



Legende

- "echte" Altablagerungen
- Landesgrenze
- Regierungsbezirke

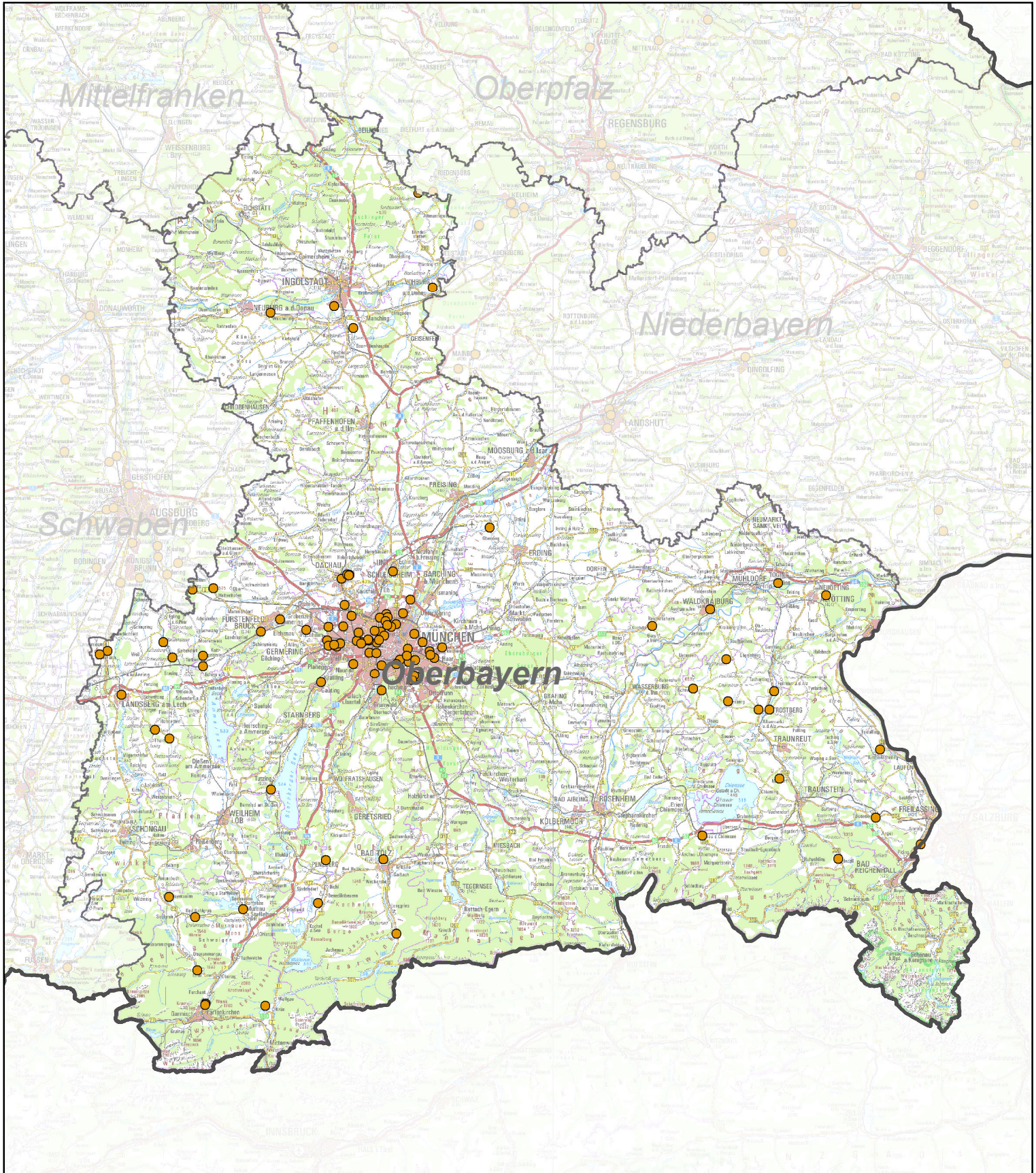


Bayerisches Landesamt für Umwelt



Datenquelle (Kartengrundlage): Bayerische Vermessungsverwaltung - www.geodaten.bayern.de

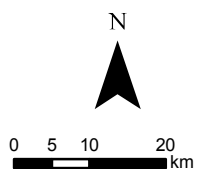
Anhang zu Frage 114: Altlastendeponien (Altlasten) in Oberbayern



Datenquelle (Kartengrundlage): Bayerische Vermessungsverwaltung - www.geodaten.bayern.de

Legende

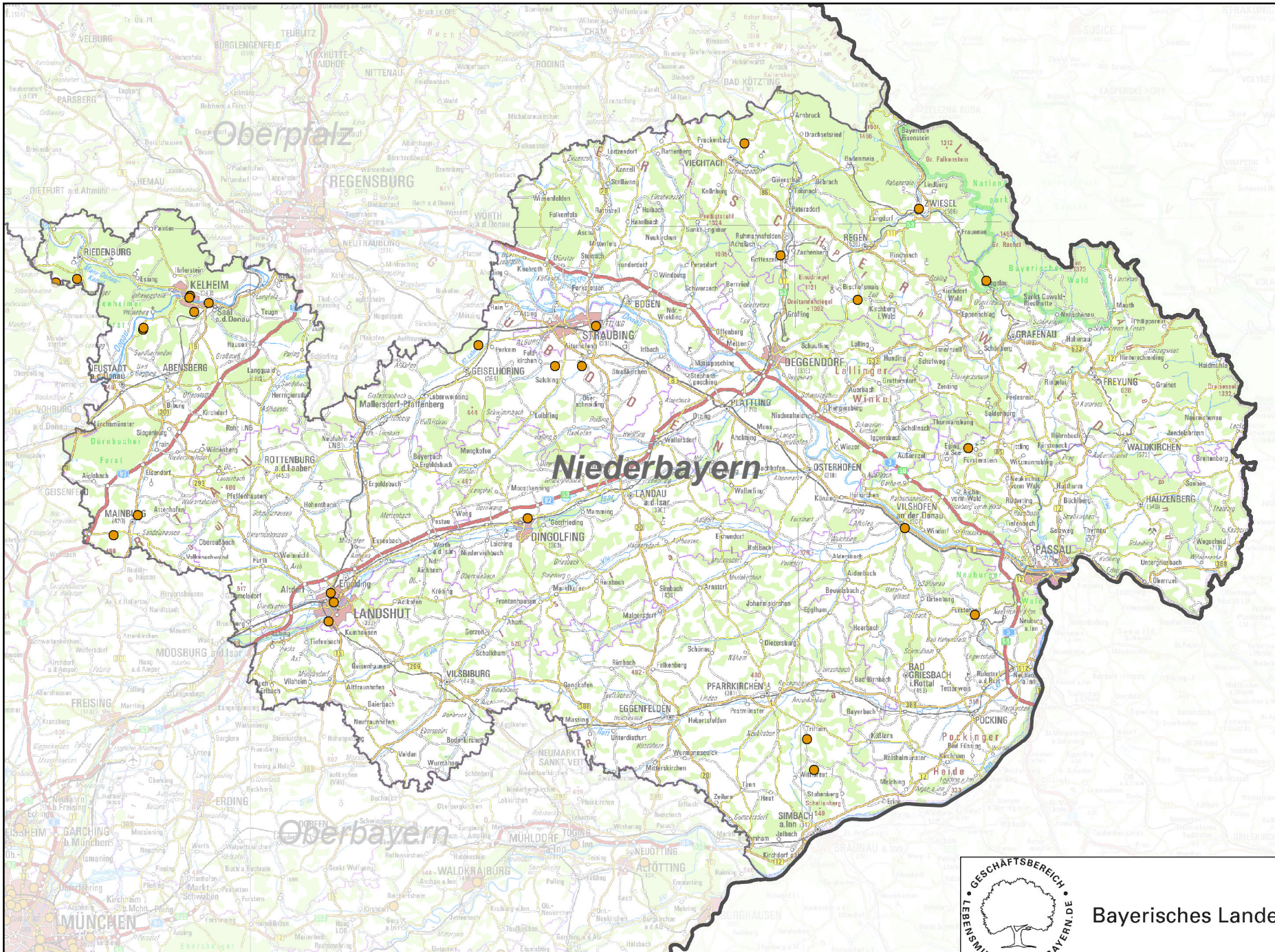
- Altlastendeponien
- Landesgrenze
- Regierungsbezirke



Bayerisches Landesamt für
Umwelt

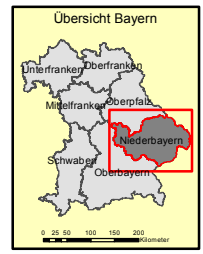
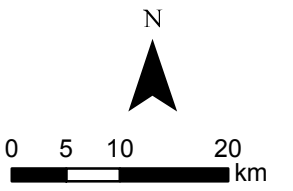


Anhang zu Frage 114: Altlastendeponien (Altlasten) in Niederbayern



Legende

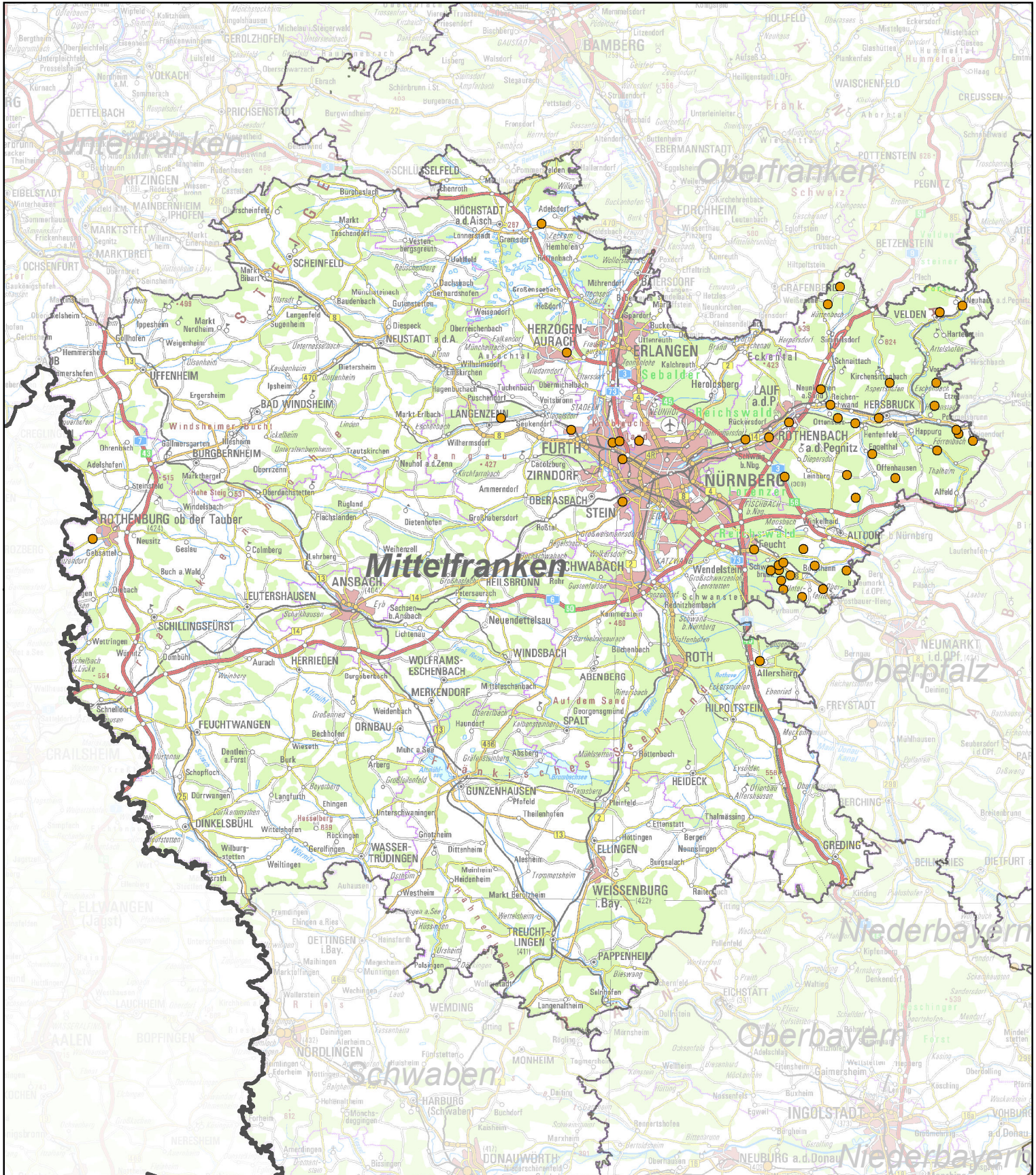
- "echte" Altablagerungen
- ▭ Landesgrenze
- ▭ Regierungsbezirke



Bayerisches Landesamt für Umwelt



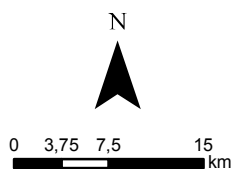
Anhang zu Frage 114: Altlastendeponien (Altlasten) in Mittelfranken



Datenquelle (Kartengrundlage): Bayerische Vermessungsverwaltung - www.geodaten.bayern.de

Legende

- Altlastendeponien
- Landesgrenze
- Regierungsbezirke



Bayerisches Landesamt für Umwelt



Anhang zu Frage 115

Leitparameter nach Anhang 3, Tabelle 3 des LfU-Merkblattes 3.8/1 mit Angabe zum prozentualen Anteil der Prüfwert- bzw. Stufe-1-Wert-Überschreitungen. Auswertung zu 79 von insgesamt 327

Altlastendeponien (Altlasten)

Parameter	Anteil der Altlastendeponien (Altlasten) mit Überschreitungen [%]	Parameter	Anteil der Altlastendeponien (Altlasten) mit Überschreitungen [%]
PAK, gesamt	59	Chrom, gesamt (Cr)	1
LHKW	29	Fluorid (F-)	1
Mineralölkohlenwasserstoffe	25	Kobalt (Co)	1
Arsen (As)	14	PBSM, Einzelstoff	1
BTEX	13	Quecksilber (Hg)	1
Blei (Pb)	11	Zinn (Sn)	1
Kupfer (Cu)	10	Antimon (Sb)	0
Zink (Zn)	10	Beryllium (Be)	0
Naphthalin	9	Chlorbenzole, gesamt	0
Nickel (Ni)	9	Chlorphenole, gesamt	0
Barium (Ba)	5	Chromat (Cr)	0
Benzo(a)pyren	5	Cyanid, leicht freisetzbar (CN-)	0
Benzol als Einzelstoff	5	Molybdän (Mo)	0
LHKW, karzinogen	5	PBSM, gesamt	0
Phenolindex nach Wasserdampfdestillation	5	PCB, Einzelstoff	0
Cadmium (Cd)	4	Selen (Se)	0
Cyanid, gesamt (CN-)	4	Thallium (Tl)	0
PCB, gesamt	4	Vanadium (V)	0
Chlorethen (Vinylchlorid) als Einzelstoff	3		