



Schriftliche Anfrage

der Abgeordneten **Christian Zwanziger, Ludwig Hartmann, Florian Siekmann**
BÜNDNIS 90/DIE GRÜNEN
vom 09.11.2020

Grenzüberschreitende Zusammenarbeit in den bayerischen Grenzregionen – landesplanerische Aspekte

Wir fragen die Staatsregierung:

1. a) Wie definiert die Staatsregierung die bayerischen Grenzregionen (bitte nach Gemeinden und Grenzregionen aufschlüsseln)? 3
- b) Über welche grenzüberschreitenden Kooperationsformen der Zusammenarbeit in den bayerischen Grenzregionen ist die Staatsregierung in Kenntnis? .. 3
- c) Wie stellt die Staatsregierung den regelmäßigen trilateralen grenzüberschreitenden Austausch mit Tschechien und Österreich sicher, damit ein stringenter Kommunikationsprozess in einen verstetigten grenzüberschreitenden Planungsdialog führt? 6

2. a) Wie hat sich der Anteil der Grenzpendlerinnen und -pendler in den bayerischen Grenzregionen zwischen den Jahren 2000 und 2020 verändert (bitte Anteil der Erwerbstätigen mit Wohnort im Ausland an den Beschäftigten in den Arbeitsstätten nach Gemeinden aufschlüsseln)? 6
- b) Wie hat sich der grenzüberschreitende Verkehr an den bayerischen Grenzübergängen zwischen den Jahren 2000 und 2020 verändert (bitte nach Grenzübergang und Differenzierung zwischen Pkw und Lkw pro Stunde aufschlüsseln)? 6
- c) Wie stellt sich die Bevölkerungsentwicklung bayerischer Gemeinden in Grenznähe zwischen den Jahren 2000 und 2020 dar (bitte nach Gemeinden aufschlüsseln)? 6

3. a) Welche Schlüsselakteurinnen und -akteure sind an der grenzüberschreitenden Zusammenarbeit in Bayerns Grenzregionen beiderseits der Grenzen maßgeblich beteiligt? 7
- b) Was unternimmt die Staatsregierung, um die erschwerte grenzüberschreitende Zusammenarbeit durch unterschiedlich große Gebietszuschnitte beiderseits der bayerischen Grenzen (sog. Multi-Level-Mismatch) zu koordinieren und somit Zuständigkeiten und Kompetenzebenen für Planungen grenzübergreifend zu organisieren? 7
- c) Wie plant die Staatsregierung das Instrument der grenzüberschreitenden Doppelzentren im Landesentwicklungsprogramm auszubauen und zu verstärken? 8

4. a) Welche Entwicklungsgutachten und Raumentwicklungskonzepte bestehen für die bayerischen Grenzregionen (bitte nach dem Jahr der Veröffentlichung auflisten)? 8
- b) Wie wurden diese bisher im bayerischen Landesentwicklungsprogramm (LEP) umgesetzt? 8
- c) Wie stellt die Staatsregierung für grenzüberschreitende Verflechtungsräume konsistente Datengrundlagen als Ausgangsbasis für ein gemeinsames Raumverständnis und eine abgestimmte Regionalentwicklung zur Verfügung? 8

Hinweis des Landtagsamts: Zitate werden weder inhaltlich noch formal überprüft. Die korrekte Zitierweise liegt in der Verantwortung der Fragestellerin bzw. des Fragestellers sowie der Staatsregierung.

5. a) Welche grenzüberschreitenden Projekte haben die Europaregionen (Euregios) in den bayerischen Grenzregionen in der letzten Förderperiode (2014–2020) umgesetzt (bitte nach Euregio aufschlüsseln)? 9
- b) Zieht die Staatsregierung in Erwägung, Euregios aufgrund ihrer raumspezifischen Expertise in Grenzregionen stärker in grenzüberschreitende Raumplanungsprozesse einzubinden (bitte auch auf Art und Weise der Einbindung eingehen)? 9
- c) Welche wünschenswerten Entwicklungen könnten EFRE-Mittel in der kommenden EU-Haushaltsperiode (2021–2027) für die Förderung der bayerischen grenznahen Räume mit besonderem Handlungsbedarf nach Auffassung der Staatsregierung verstärken? 10
6. a) Wie viele ungenutzte Gewerbeflächen gibt es in Bayern in Grenznähe (bitte nach Gemeinden auflisten)? 10
- b) Hat die Staatsregierung über bestehende oder geplante grenzübergreifende Gewerbestrategien in Kenntnis (bitte nach kooperierenden Gebietseinheiten auflisten)? 10
- c) Hat die Staatsregierung über bestehende oder geplante grenzüberschreitende Onlinedatenbanken zum Informationsaustausch über bestehende Flächenanfragen von Unternehmen in Kenntnis? 10
7. a) Wie viele Einzelhandelsgroßprojekte wurden in den letzten zehn Jahren in bayerischen grenznahen Gebieten umgesetzt (bitte nach Gemeinde und Jahr aufschlüsseln)? 11
- b) Wie viele Zielabweichungsverfahren in grenznahen Gebieten zur Ansiedlung von Einzelhandelsgroßprojekten wurden nach der Teilfortschreibung des Landesentwicklungsprogrammes im Jahr 2016 bis heute beantragt (bitte nach Gemeinde und Jahr aufschlüsseln)? 11
- c) Wie viele Einzelhandelsgroßprojekte wurden mithilfe des Zielabweichungsverfahrens in grenznahen Gebieten seit 2016 bis heute umgesetzt (bitte nach Gemeinde und Jahr aufschlüsseln)? 11

Antwort

des Staatsministeriums für Wirtschaft, Landesentwicklung und Energie im Einvernehmen mit dem Staatsministerium des Innern, für Sport und Integration, dem Staatsministerium für Wohnen, Bau und Verkehr, dem Staatsministerium der Justiz, dem Staatsministerium für Wissenschaft und Kunst, dem Staatsministerium der Finanzen und für Heimat, dem Staatsministerium für Umwelt und Verbraucherschutz, dem Staatsministerium für Familie, Arbeit und Soziales sowie der Staatskanzlei

vom 03.02.2021

1. a) Wie definiert die Staatsregierung die bayerischen Grenzregionen (bitte nach Gemeinden und Grenzregionen aufschlüsseln)?

Seit der Einstellung der „Grenzlandberichte“ (letzter Bericht 1990/1992) und des 16. Raumordnungsberichts (2003–2007), in dem noch „Grenzland und überwiegend strukturschwache Regionen“ abgegrenzt wurden, gibt es seitens der Landesentwicklung keine offizielle Definition „Grenzregionen“ mehr. Zur Beantwortung der Schriftlichen Anfrage wurden daher – in Abstimmung mit dem Landesamt für Statistik – als „Grenzregionen“ alle kreisfreien Städte und Landkreise festgelegt, die direkt an eine Staatsgrenze (nicht Grenze zu anderen Bundesländern) angrenzen (siehe beigefügte Karte „Bayerische Grenzregionen“). Ebenfalls den Grenzregionen zugeordnet wurden kreisfreie Städte, die von einem Landkreis der Grenzregion vollständig umschlossen sind.

b) Über welche grenzüberschreitenden Kooperationsformen der Zusammenarbeit in den bayerischen Grenzregionen ist die Staatsregierung in Kenntnis?

In den bayerischen Grenzregionen bestehen nach Kenntnis der Staatsregierung eine Vielzahl an grenzübergreifenden Kooperationen. Das Spektrum reicht von kleinen bilateralen Zusammenschlüssen (diese erfolgen auf kommunaler Ebene oftmals projektbedingt oder anlassbezogen; eine Auflistung hierüber liegt nicht vor) bis hin zu überregionalen Kooperationen, die der Staatsregierung bekannt sind und die von ihr z.T. umfassend gefördert werden. Herauszustellen sind insbesondere folgende Kooperationsformen:

- Im Bereich „Landesentwicklung“ führen die im Rahmen des Bayerischen Regionalmanagements von der Staatsregierung geförderten Trägervereine der Europaregion Donau-Moldau in Niederbayern und der Oberpfalz grenzüberschreitende Projekte in den Handlungsfeldern der Förderrichtlinie Landesentwicklung (FÖRLa) durch.
- Im Bereich „Umwelt“, etwa Natur- und Gewässerschutz betreffend, gibt es eine Vielzahl von Kooperationen; zu nennen sind insbesondere:
 - Zusammenarbeit mit Tschechien:
 - Deutsch-tschechische Grenzgewässerkommission mit den Ständigen Ausschüssen: Der Vertrag vom 12.12.1995 zwischen der Bundesrepublik Deutschland und der Tschechischen Republik regelt die Zusammenarbeit der Wasserwirtschaft an den Grenzgewässern. Auf dieser Grundlage arbeitet die deutsch-tschechische Grenzgewässerkommission mit den Ständigen Ausschüssen. Bayern ist in der deutschen Delegation vertreten und arbeitet direkt auf der Ebene des Ständigen Ausschusses Bayern mit der Tschechischen Republik zusammen.
 - Grenzüberschreitende Kooperationsformen der Zusammenarbeit in der Grenzregion Bayerischer Wald – Šumava (CZ):
 - Bilaterale Memoranden und Vereinbarungen:
 - Memorandum über die Zusammenarbeit der Nationalparkverwaltungen Šumava und Bayerischer Wald 1999 und Ergänzung 2005,
 - Memorandum des Bayerischen Umweltministeriums und des Tschechischen Ministeriums für Umweltschutz über zusätzliche Wegeverbindungen im gemeinsamen Kernbereich der beiden Nationalparke Šumava und Bayerischer Wald 2009,
 - Vereinbarung zum Borkenkäfermanagement an der gemeinsamen Grenze der Nationalparke Šumava und Bayerischer Wald 2010,

- Rahmenvertrag über die Zusammenarbeit bei der Durchführung wissenschaftlicher Projekte zwischen dem Nationalpark Bayerischer Wald und der Universität Budějovice 2011,
- Vereinbarung zur Zusammenarbeit im Bildungsbereich der Nationalparke Bayerischer Wald und Šumava 2015,
- Vereinbarung über die Zusammenarbeit bei der Ausweisung eines Ruhegebiets bzw. Kerngebiets für das Auerhuhn in den Nationalparken Šumava und Bayerischer Wald 2017.
- Teilnahme der beiden Nationalparkverwaltungen an den jährlichen Sitzungen der jeweiligen Nationalpark-Fachbeiräte.
- Gemeinsame Beteiligung der beiden Nationalparkverwaltungen bei Verfahren zur Novellierung nationalparkrelevanter Gesetze und anderer Rechtsvorschriften, der Aufstellung des Nationalparkplans sowie bei der Durchführung von Umweltverträglichkeitsprüfungen zu Vorhaben im gemeinsamen Grenzgebiet.
- Gemeinsame Bewerbung und Durchführung des Verfahrens zur Verleihung und Verlängerung des Transboundary-Zertifikates durch die Organisation Federation Europarc (2009, 2015, 2020).
- Regelmäßige gemeinsame Arbeitstreffen der beiden Leitungsteams.
- Regelmäßige gemeinsame wissenschaftliche Konferenzen der beiden Nationalparkverwaltungen, organisiert durch die für Forschung und Monitoring zuständigen Sachgebiete.
- Gemeinsame Präsentation zweisprachiger Materialien der Öffentlichkeitsarbeit und von Fachliteratur.
- Einsatz und Ausbau der Beschäftigung fachlich kompetenter zweisprachiger Mitarbeiter zur Verbesserung der Kommunikation mit den Besuchern in beiden Nationalparken.
- Grünes Band Oberpfalz/Tschechien:
 - Im Jahr 2017 wurde vom Staatsministerium für Umwelt und Verbraucherschutz (StMUV) im Nachgang zum Beschluss des Ministerrates vom 04.04.2017 eine Machbarkeitsstudie zum Grünen Band Oberpfalz/Tschechien in Auftrag gegeben.
 - Auftragsvergabe und Betreuung der Studie erfolgten durch die Regierung der Oberpfalz.
 - In der Machbarkeitsstudie wurden Themen wie Aufbau bzw. Optimierung eines länderübergreifenden Biotopverbundes am Grenzstreifen sowie Potenziale für Naturschutzprojekte und für einen naturnahen Tourismus bearbeitet.
 - Die Projektvorschläge sollen Zug um Zug auch mithilfe der Regionalkooperation Oberpfalz-Pilsen umgesetzt werden.
 - Für das Grüne Band Oberpfalz/Tschechien wurden der Regierung der Oberpfalz vom StMUV Mittel für eine halbe Projektstelle zur Verfügung gestellt, die die Umsetzung der erforderlichen Maßnahmen vorantreibt.
- Zusammenarbeit mit Österreich: Deutsch-österreichische Gewässerkommission mit zugehörigen Sachverständigen-Arbeitsgruppen. Der Vertrag zwischen der Bundesrepublik Deutschland und Österreich wurde am 01.12.1987 in Regensburg unterzeichnet (wird seitdem Regensburger Vertrag genannt) und regelt die Zusammenarbeit bei der Erfüllung wasserwirtschaftlicher Aufgaben. Er umfasst alle Bereiche und Vorhaben der Wasserwirtschaft im gesamten deutschen und österreichischen Einzugsgebiet der Donau, soweit diese die wasserwirtschaftlichen Verhältnisse, insbesondere das Abflussregime und den Gewässergütezustand im jeweils anderen Staat beeinflussen.

Bayern ist Mitglied in der deutschen Delegation der deutsch-österreichischen Gewässerkommission und in den zugehörigen Sachverständigen-Arbeitsgruppen „Bewirtschaftung und Schutz der Gewässer“ und „Wassermengenwirtschaft, Wasserbau“ vertreten.
- Zusammenarbeit mit Österreich, der Schweiz und dem Fürstentum Liechtenstein: In der Internationalen Gewässerschutzkommission für den Bodensee (IGKB) arbeitet Bayern seit der Gründung im Jahr 1959 mit. Diese empfiehlt Gewässerschutzmaßnahmen im Einzugsgebiet des Bodensees für die Kommissionsmitglieder (Anrainerstaaten am See und das Fürstentum Liechtenstein), um das Ökosystem Bodensee in einem guten, intakten Zustand zu halten.
- Im Bereich „Justiz“ sind neben der gerade für die Grenzregionen wichtigen effektiven Gewährung zwischenstaatlicher Rechtshilfe folgende besondere grenzüberschreitende Kooperationsformen der Zusammenarbeit bekannt: Partnerschaften zwischen bayerischen und österreichischen bzw. tschechischen Gerichten und Behörden bzw.

Justizvollzugsanstalten, Arbeitsgruppen zu bestimmten Themen (z. B. Bekämpfung des grenzüberschreitenden Handels von Crystal Meth), Fortbildungsprojekte, Informations- und Hospitationsbesuche, Arbeitskreise sowie sonstiger Informations- und Erfahrungsaustausch.

- Im Bereich „Jugendpolitik“ fördert das „Koordinierungszentrum Deutsch-Tschechischer Jugendaustausch – Tandem“ die gegenseitige Annäherung und Entwicklung freundschaftlicher Beziehungen zwischen jungen Menschen aus Deutschland und Tschechien. In diesem Rahmen fördert das Staatsministerium für Familie, Arbeit und Soziales (StMAS) beispielsweise den Austausch von Erzieherinnen und Erziehern aus beiden Ländern in Form eines wechselseitigen Arbeitsplatztauschs. Das erzeugt weitere Impulse für interkulturelle Lerninhalte und -ziele, wirkt sich positiv auf die direkte grenzübergreifende Zusammenarbeit in den Grenzregionen aus und trägt zu einer nachhaltigen transnationalen Kooperation bei. Das Koordinierungszentrum wird vom Bund, dem Freistaat Sachsen und dem Freistaat Bayern finanziert und ist geschäftsführend beim Bayerischen Jugendring K.d.ö.R. angesiedelt.
Darüber hinaus gibt es bei einigen Jugendverbänden vereinzelt grenzüberschreitende Kooperationen und Projekte. Und auch 27 der 58 bayerischen Jugendherbergen und 5 der 30 bayerischen Schullandheime liegen in den definierten Grenzregionen. Auch diese haben zum Teil grenzüberschreitende Programme, wie etwa die Jugendherberge und Jugendbildungsstätte in Waldmünchen, die u. a. ein Deutsch-Tschechisches Feriencamp durchführt.
- Im Bereich „Energie“ ist der grenzüberschreitende Markt auf europäischer Ebene durch die Schaffung eines Energiebinnenmarktes gewährleistet. Dieser bildet den Rahmen für grenzüberschreitende Kooperationen u. a. von Energieversorgungsunternehmen. Beispielsweise findet in der bayerisch-tschechischen Grenzregion eine Kooperation zur Digitalisierung von Verteilnetzen und zur Modernisierung der grenzüberschreitenden Verbindung dieser Verteilnetze statt.
- Die bayerischen Grenzregionen sind teilweise in grenzüberschreitenden Euregionen mit den Nachbarstaaten zusammengeschlossen. Dabei agieren grenzüberschreitend besonders die Euregio Egrensis (Bayern, Böhmen, Sachsen, Thüringen), die Euregio Bayerischer Wald – Böhmerwald – Unterer Inn (Bayern, Böhmen, Österreich) und die Europaregion Donau – Moldau (Bayern, Tschechien, Österreich).
- Die Internationale Bodenseekonferenz (IBK) ist ein kooperativer Zusammenschluss der an den Bodensee angrenzenden und mit ihm verbundenen Länder und Kantone Deutschlands (Baden-Württemberg, Bayern), der Schweiz (Schaffhausen, Zürich, Thurgau, St. Gallen, Appenzell Ausserrhoden, Appenzell Innerrhoden), Österreichs (Vorarlberg) und des Fürstentums Liechtenstein. Gemeinsame Projekte sollen dazu beitragen, die Bodenseeregion als attraktiven Lebens-, Natur-, Kultur- und Wirtschaftsraum zu erhalten und zu fördern.
Ferner besteht im Bodenseeraum mit der Raumordnungskommission Bodensee (ROK-B) eine internationale Fachkommission, in welcher auf bayerischer Seite der Regionale Planungsverband Allgäu mitwirkt. Die ROK-B ist von der Internationalen Bodensee-Konferenz (IBK) beauftragt, ein „Zielbild Raum und Verkehr“ zu erarbeiten. Dieses Zielbild soll die in der Bodenseeregion bestehenden Raumkonzeptionen und raumwirksamen Verkehrsprojekte zusammenführen, um eine Grundlage für gemeinsame Zielvorstellungen im Sinne einer grenzüberschreitenden Raumplanung zu schaffen. Das Zielbild soll im Jahr 2021 der Regierungschefkonferenz der IBK zum Beschluss vorgelegt werden. Für das „Zielbild Raum und Verkehr“ kann auf abgestimmte Datengrundlagen und Vorarbeiten für ein gemeinsames Raumverständnis in der internationalen Bodenseeregion zurückgegriffen werden, die im Rahmen des Geoportals DACH+ der ROK-B und durch die Beteiligung an mehreren Modellvorhaben der Raumordnung des Bundes und ESPON-Projekten entwickelt wurden.
- Auch in zahlreichen EU-Programmen, wie etwa INTERREG, wird die grenzüberschreitende Zusammenarbeit gefördert. Die Staatsregierung ist über alle im Rahmen der INTERREG V A-Programme (Bayern-Tschechien, Bayern-Österreich, Alpenrhein-Bodensee-Hochrhein) mit bayerischer Beteiligung umgesetzten Kooperationsformen in Kenntnis. Konkretes Beispiel für ein entsprechendes INTERREG-Projekt ist „Das Gebäude als Baustein der Energiezukunft“ (Laufzeit: Juli 2019 bis Dezember 2021), <https://www.bayern-innovativ.de/seite/gebaeude-als-baustein-der-energiezukunft>.
- Die grenzüberschreitende Zusammenarbeit wird insbesondere auch im Bereich „Wissenschaft“ im Rahmen der o. g. INTERREG V A-Programme gefördert. Die Projekte fokussieren sich auf grenzüberschreitende Hochschulprojekte zwischen Bay-

ern-Tschechien, Österreich-Bayern und Österreich-Bayern-Schweiz. Die Projekte thematisieren eine große Bandbreite: grenzübergreifende Forschungsprojekte, Studiengänge, Errichtung einer gemeinsamen Ausstellung etc.

c) Wie stellt die Staatsregierung den regelmäßigen trilateralen grenzüberschreitenden Austausch mit Tschechien und Österreich sicher, damit ein stringenter Kommunikationsprozess in einen verstetigten grenzüberschreitenden Planungsdialog führt?

Koordiniert von der Staatskanzlei sind die Regierungspräsidenten von Niederbayern und der Oberpfalz als kooptiertes Mitglied in die trilateral aufgestellte Europaregion Donau-Moldau eingebunden.

2. a) Wie hat sich der Anteil der Grenzpendlerinnen und -pendler in den bayerischen Grenzregionen zwischen den Jahren 2000 und 2020 verändert (bitte Anteil der Erwerbstätigen mit Wohnort im Ausland an den Beschäftigten in den Arbeitsstätten nach Gemeinden aufschlüsseln)?

Zur Beantwortung der Frage wurden von der Bundesanstalt für Arbeit (BA) Daten aus der Beschäftigtenstatistik angefordert. Für den Stichtag 30.06.2020 liegen noch keine Pendlerdaten vor; mit einer Veröffentlichung ist im Januar/Februar 2021 zu rechnen. Aufgrund einer hohen Anzahl an Fällen mit keiner Angabe zum Wohnort vor dem Jahre 2002 veröffentlicht die BA Auswertungen zu den Pendlerverflechtungen in revidierter Form erst ab dem Stichtag 30.06.2002. Daher werden anstatt des Zeitraums 2000–2020 die Jahre 2002 und 2019 für einen Vergleich herangezogen. Die entsprechenden Daten sind der beigefügten Tabelle zu 2 a zu entnehmen. Eine kartografische Darstellung der Veränderungen enthält die beiliegende Karte zu 2 a.

Aufgrund der gewünschten Aufschlüsselung nach Gemeinden sind in der Auswertung relativ viele Geheimhaltungsfälle (Tabellenfelder mit „*“) enthalten. Für die Daten gilt der Grundsatz der Statistischen Geheimhaltung gemäß § 16 Bundesstatistikgesetz (BStatG).

Daher ist folgender Hinweis aus den Bezugsbedingungen der BA zu beachten: „Zahlenwerte von 1 oder 2 und Daten, aus denen rechnerisch auf einen solchen Zahlenwert geschlossen werden kann, werden anonymisiert. Eine Deanonymisierung oder der Versuch ist ausdrücklich verboten und wird sanktioniert.“

Bei der Interpretation der Veränderung ist zu beachten, dass diese in der Einheit Prozentpunkte (%-P.) angegeben ist. Die Berechnung einer prozentualen Veränderung der Anteile würde zu einer sehr hohen Anzahl von ungültigen Werten führen, und zwar für alle Gemeinden, in denen es 2002 keine Einpendler aus dem Ausland gab (Division durch 0).

b) Wie hat sich der grenzüberschreitende Verkehr an den bayerischen Grenzübergängen zwischen den Jahren 2000 und 2020 verändert (bitte nach Grenzübergang und Differenzierung zwischen Pkw und Lkw pro Stunde aufschlüsseln)?

Die Verkehrszahlen für die Straßenverkehrszählungen (SVZ) 2000, 2005, 2010 und 2015 sind im Internet unter <https://www.baysis.bayern.de/web/content/verkehrsdaten/SVZ/> abrufbar. In der Tabelle zu 2 b sind die Ergebnisse der Straßenverkehrszählungen an den Grenzübergängen der Autobahnen, Bundes- und Staatsstraßen entlang des Grenzverlaufs vom Landkreis Lindau bis zum Landkreis Hof aufgelistet. Die Werte sind nach Schwerverkehr (SV) und Gesamtverkehr mit der Spaltenbezeichnung DTV (durchschnittlicher täglicher Verkehr in Fahrzeugen pro Tag [Fzg/d]) unterschieden.

c) Wie stellt sich die Bevölkerungsentwicklung bayerischer Gemeinden in Grenznähe zwischen den Jahren 2000 und 2020 dar (bitte nach Gemeinden aufschlüsseln)?

Die Bevölkerungsfortschreibung zum Stand 31.12.2020 wird vom Landesamt für Statistik erst Anfang 2021 veröffentlicht. Der erbetene Vergleich wurde daher für die Jahre 2000 und 2019 durchgeführt. Diese Daten sind in den Tabellen zu 2c enthalten; eine kartografische Darstellung der Veränderungen findet sich in der beigefügten Karte zu 2c.

3. a) Welche Schlüsselakteurinnen und -akteure sind an der grenzüberschreitenden Zusammenarbeit in Bayerns Grenzregionen beiderseits der Grenzen maßgeblich beteiligt?

Schlüsselakteure unterscheiden sich je nach Kooperationsform. Neben politischen Akteuren unterschiedlicher Ebenen kommen hierfür auch Privatpersonen, Wirtschaftsunternehmen oder Vertreter kultureller oder anderer Institutionen infrage. Schlüsselakteure sind insbesondere die beteiligten Euregiones mit bayerischer Beteiligung, allerdings auch alle in den INTERREG A aktiven Projektpartner.

Beispiel INTERREG-Projekt: Innovations- und Technologietransfer Salzburg GmbH (Lead Partner), Kompetenzzentrum Bauforschung Salzburg, Technische Hochschule Rosenheim, Bayern Innovativ GmbH. Eine Übersicht geben die veröffentlichten Listen in der aktuellen Förderperiode genehmigter Projekte (siehe hierzu folgende Links):

- <https://www.by-cz.eu/information-und-kommunikation/>
- https://www.interreg-bayaut.net/wp-content/uploads/2020/10/Liste-der-Vorhaben_20201027.xlsx
- <https://www.interreg.org/projekte/interreg-abh-liste-nach-art-115-25-05-2020.xlsx>

Ferner erfolgt im Zuständigkeitsbereich des Staatsministeriums der Finanzen und für Heimat (StMFH) zur Förderung des bayerisch-tschechischen Grenzraums eine enge Zusammenarbeit mit der Staatskanzlei, den Regierungen auf bayerischer Seite sowie dem Tschechischen Ministerium für Regionale Entwicklung und den Vertretern der tschechischen Kraje. Die Vertreter regionaler Belange werden fortlaufend einbezogen.

Schlüsselakteure sind auch, was z. B. den Bereich Hochschulen bzw. Wissenschaft betrifft, die entsprechenden Bildungsträger (insbesondere Hochschulen, Universitäten). Beispielhaft können genannt werden: die „Bayerisch-Tschechische Hochschulagentur“ mit Sitz an der Universität Regensburg; diese fördert die Hochschulzusammenarbeit zwischen Bayern und Tschechien (allerdings für Bayern und Tschechien insgesamt, nicht nur für die Grenzregion). Ferner arbeitet die Universität Bayreuth in EFRE-Programmen u. a. auch mit Einrichtungen in Tschechien zusammen.

Die Technische Hochschule Deggendorf hat am Standort Pfarrkirchen in Kooperation mit der Fachhochschule Oberösterreich den bayernweit ersten Europäischen Verbund für territoriale Zusammenarbeit mit beschränkter Haftung, EVTZmbH, gegründet. Ziel ist eine langfristige Partnerschaft und Kooperation europäischer Hochschulen über den befristeten Zeitraum von Projekten hinaus. Dieser innovative Zusammenschluss europäischer Hochschulen ist zukunftsweisend für Bayern und soll zukünftig auf weitere Länder ausgedehnt werden.

b) Was unternimmt die Staatsregierung, um die erschwerte grenzüberschreitende Zusammenarbeit durch unterschiedlich große Gebietszuschnitte beiderseits der bayerischen Grenzen (sog. Multi-Level-Mismatch) zu koordinieren und somit Zuständigkeiten und Kompetenzebenen für Planungen grenzübergreifend zu organisieren?

Bezüglich der Raumordnungspläne gleicht die Staatsregierung die unterschiedlich großen Gebietszuschnitte dadurch soweit als möglich aus, dass bei der Beteiligung zur Aufstellung und Änderung der Pläne die Ebenen beteiligt werden, die vergleichbar große Gebietszuschnitte aufweisen. So wird z. B. bei LEP-Änderungen stets auch das Raumordnungsministerium der Tschechischen Republik beteiligt. Bei der Aufstellung und Änderung von Regionalplänen wird regelmäßig u. a. die Regionsebene in der Tschechischen Republik beteiligt, die eine vergleichbare Größe wie die regionalen Planungsverbände aufweist. Bei Regionalplanänderungen in Regionen, die an Österreich angrenzen, wird regelmäßig die benachbarte Landesregierung beteiligt.

Neben dem Ausgleich bei formellen Beteiligungsprozessen erfolgen ein vielfältiger Austausch und eine vielfältige Zusammenarbeit „auf Augenhöhe“ in den Euregiones, bei INTERREG-Projekten, bei der Umsetzung von grenzüberschreitenden Gutachten und Konzepten, sodass hier kein „Multi-Level-Mismatch“ besteht.

c) Wie plant die Staatsregierung das Instrument der grenzüberschreitenden Doppelzentren im Landesentwicklungsprogramm auszubauen und zu verstärken?

Doppel- und Mehrfachzentren sollen durch enge räumliche und funktionale Ergänzung diese Aufgabe gemeinsam wahrnehmen. Grenzüberschreitende Zentrale Orte mit Tschechien oder Österreich werden zudem zur Förderung der Zusammenarbeit und des Zusammenwachsens ausgewiesen, wohl wissend, dass eine gemeinsame Aufgabewahrnehmung in einzelnen Bereichen durch unterschiedliche Verwaltungsstrukturen erschwert werden kann. Grenzüberschreitende Zentrale Orte sind jedoch wesentlich für eine gemeinsame Entwicklung und das Zusammengehörigkeitsgefühl über Ländergrenzen hinweg. Ein spezielles Unterstützungsprogramm ist derzeit nicht vorgesehen.

Die grenzüberschreitende Zusammenarbeit der Zentralen Doppelorte findet zu den verschiedensten Themen und in unterschiedlichen Formen statt. So werden neben der Zusammenarbeit in Sport- und Kulturvereinen und der Ausrichtung grenzübergreifender Veranstaltungen auch gemeinsam Konzepte beispielsweise zur Förderung des Alltagsradverkehrs entwickelt, die Doppelorte durch Themenwege miteinander verbunden oder kostenintensive Infrastruktureinrichtungen wie Schwimmbad, Eissporthalle oder Geothermieanlage untereinander aufgeteilt. Auch eine gemeinsame Vermarktung der Standorte, bedeutender Branchen und Unternehmen der Doppelorte findet statt.

4. a) Welche Entwicklungsgutachten und Raumentwicklungskonzepte bestehen für die bayerischen Grenzregionen (bitte nach dem Jahr der Veröffentlichung auflisten)?

Im Zuständigkeitsbereich des StMFH wurde im Jahr 2015 gemeinsam mit dem Ministerium für Regionale Entwicklung der Tschechischen Republik ein Entwicklungsgutachten für den bayerisch-tschechischen Grenzraum erstellt. Ziel war es, durch die konkrete Identifizierung von Handlungsfeldern die Zusammenarbeit im Grenzraum weiter zu intensivieren sowie die Region weiter zu stärken. Auf Basis des Entwicklungsgutachtens unterstützt das StMFH seither regionale Akteure bei der Umsetzung von grenzüberschreitenden Leuchtturmprojekten.

b) Wie wurden diese bisher im bayerischen Landesentwicklungsprogramm (LEP) umgesetzt?

Das LEP ist kein originäres Umsetzungsinstrument für Entwicklungsgutachten und Raumentwicklungskonzepte. Aufgabe des LEP ist es vielmehr, durch seine Aufstellung und Fortschreibung die Leitlinien für die Entwicklung, Ordnung und Sicherung ganz Bayerns und seiner Teilräume verbindlich vorzugeben (vgl. hierzu Art. 1 und Art. 19 Bayerisches Landesplanungsgesetz – BayLplG). Selbstverständlich werden bei Fortschreibungen des LEP auch vorliegende Ergebnisse von Entwicklungsgutachten und Raumentwicklungskonzepten in die Aufstellungserwägungen mit einbezogen, sofern sie für das gesamte Staatsgebiet oder größere Teilräume raumbedeutsam sind (siehe Art. 19 Abs. 1 Satz 3 BayLplG).

c) Wie stellt die Staatsregierung für grenzüberschreitende Verflechtungsräume konsistente Datengrundlagen als Ausgangsbasis für ein gemeinsames Raumverständnis und eine abgestimmte Regionalentwicklung zur Verfügung?

Die amtlichen Statistiken des Landesamts für Statistik weisen in der Regel Daten auf Kreisebene für einen konkreten fachstatistischen Datenbedarf aus. Grenzüberschreitende Darstellungen können auf Basis der NUTS-Klassifikation erstellt werden (vgl. <https://ec.europa.eu/eurostat/de/web/nuts/background>). Im Übrigen werden grenzüberschreitende Verflechtungsräume bereits durch zwei Projekte dargestellt. Zum einen die „Cross-border friendship Database“ (<http://apl.czso.cz/cbfd/>), in deren Rahmen sich das Tschechische Statistische Amt, das Bayerische Landesamt für Statistik, das Statistische Landesamt des Freistaates Sachsen und das Statistische Amt Wroclaw im Rahmen eines EU-Leuchtturmprojekts zusammengeschlossen haben, um einen standardisierten grenzüberschreitenden Datenpool mit statistischen Grundinformationen in Form von

Standardtabellen bereitzustellen. Und zum anderen die „Statistikplattform Bodensee“ (<https://www.statistik-bodensee.org>), eine permanente Arbeitsgruppe der Kommission Wirtschaft der Internationalen Bodenseekonferenz, in der auch das Bayerische Landesamt für Statistik vertreten ist.

5. a) Welche grenzüberschreitenden Projekte haben die Euregionen (Euregios) in den bayerischen Grenzregionen in der letzten Förderperiode (2014–2020) umgesetzt (bitte nach Euregio aufschlüsseln)?

Im Zuständigkeitsbereich des StMFH werden bzw. wurden die Euregiones bei der Umsetzung folgender Projekte finanziell unterstützt:

- Euregio Egrensis: Beratungsbüro Oberfranken (Marktredwitz),
- Euregio Donau-Moldau: Beratungsbüro Oberpfalz (Cham), Beratungsbüro Niederbayern (Freyung), Grenzüberschreitender Verkehr Niederbayern-Südböhmen-Pilsen (Freyung),
- Euregio Bayerischer Wald – Böhmerwald – Unterer Inn: Sprachkompetenzzentrum für Deutsch und Tschechisch (Freyung).

Entsprechende INTERREG A-Projekte sind der Tabelle zu 5 a „INTERREG A-Projekte in Euregiones“ zu entnehmen.

Ferner wurden in Bayern – unabhängig von EU-Förderung – auch nachfolgend genannte grenzüberschreitende Projekte mit Landesmitteln im Rahmen des Bayerischen Regionalmanagements gefördert:

Euregio Donau-Moldau – EDM (Trägerverein Oberpfalz):

Nach der Förderrichtlinie Landesentwicklung werden aktuell drei Projekte im Handlungsfeld Wettbewerbsfähigkeit gefördert:

Projekt 1: Grenzüberschreitende Unterstützung von Start-up-Unternehmen,

Projekt 2: Forschungsnetzwerk Energie und Elektrotechnik,

Projekt 3: Forschungsnetzwerk Medizin und Digitalisierung.

Nach der zum 31.12.2018 ausgelaufenen Förderrichtlinie Regionalmanagement wurden drei Projekte in dem Handlungsfeld Innovation & Wettbewerbsfähigkeit gefördert:

Projekt 1: Themennetzwerk Medizin,

Projekt 2: Themennetzwerk Sensorik/Elektrotechnik,

Projekt 3: Kooperation Forschung und Wirtschaft.

Euregio Donau-Moldau – EDM (Trägerverein Niederbayern):

Nach der Förderrichtlinie Landesentwicklung werden aktuell drei Projekte in den drei Handlungsfeldern Wettbewerbsfähigkeit, Regionale Identität und Demographischer Wandel gefördert:

Projekt 1: Betreuung und Ausbau des Hochschul- und Forschungsnetzwerks im Grenzraum Bayern-Österreich-Tschechische Republik,

Projekt 2: Grenzüberschreitendes Miteinander,

Projekt 3: Kooperationsförderung im Bereich Industrie 4.0.

Nach der zum 31.12.2018 ausgelaufenen Förderrichtlinie Regionalmanagement wurden vier Projekte in den Handlungsfeldern Innovation & Wettbewerbsfähigkeit, Regionale Identität und Demographischer Wandel gefördert:

Projekt 1: Betreuung des EDM-Hochschulnetzwerkes,

Projekt 2: Marketing für den EDM-Hochschulraum,

Projekt 3: Willkommenskultur in der EDM,

Projekt 4: eDorf – Zukunftsmodell für Wohnen, Leben und Arbeiten im ländlichen Raum.

b) Zieht die Staatsregierung in Erwägung, Euregios aufgrund ihrer raumspezifischen Expertise in Grenzregionen stärker in grenzüberschreitende Raumplanungsprozesse einzubinden (bitte auch auf Art und Weise der Einbindung eingehen)?

Die Euregiones werden stets bei der Aufstellung und Fortschreibung der Raumordnungspläne beteiligt. Zudem sind sie im Landesplanungsbeirat mit einem Mitglied vertreten. Eine weiter gehende Einbindung in grenzüberschreitende Raumplanungsprozesse wird derzeit nicht in Erwägung gezogen.

c) Welche wünschenswerten Entwicklungen könnten EFRE-Mittel in der kommenden EU-Haushaltsperiode (2021–2027) für die Förderung der bayerischen grenznahen Räume mit besonderem Handlungsbedarf nach Auffassung der Staatsregierung verstärken?

Zur Unterstützung wünschenswerter Entwicklungen der Grenzregionen tragen die EFRE-Mittel vor allem auch im Rahmen der INTERREG A-Programme bei. In deren Rahmen mit bayerischer Beteiligung (Bayern-Tschechien, Bayern-Österreich, Alpenrhein-Bodensee-Hochrhein) werden auch zukünftig alle aus der sozioökonomischen Analyse erkannten und für den gemeinsamen Programmraum relevanten Themen (vergleichbar der Förderperiode 2014–2020) unterstützt werden.

Die INTERREG A-Programme sind optimal auf einzelne Grenzregionen zugeschnitten und mit bestehenden regionalen Strategien abgestimmt. Beispielsweise wurde bei der Programmierung von INTERREG VI-Alpenrhein-Bodensee-Hochrhein (ABH) explizit das Leitbild und die Strategie der Internationalen Bodensee-Konferenz (IBK) berücksichtigt. Im IBK-Leitbild mit Zeithorizont 2030 nimmt das Handlungsfeld der Raumentwicklung einen zentralen Stellenwert in allen vier Leitsätzen ein. Der Programmwurf INTERREG VI ABH hält dahin gehend explizite Handlungsbedarfe fest, z. B. bei der länderübergreifenden Abstimmung in Raumordnung und Verkehr, bei der Optimierung von Governance und Kooperationsstrukturen zur Bearbeitung und Lösung bestehender raumrelevanter Konflikte, bei der Einrichtung geeigneter Trägerstrukturen für grenzüberschreitende integrierte Raumentwicklung, bei der Verbesserung der überregionalen Verkehrsinfrastrukturen, bei der besseren gemeinsamen Steuerung der multifunktionalen Nutzung des Programmraums oder bei gemeinsamen integrierten Raumentwicklungsstrategien. Zur Umsetzung entsprechender Projekte können die EFRE-Mittel maßgeblich beitragen, nicht nur in den regionalen INTERREG-Projekten.

Die aktuellen INTERREG A-Programmdokumente können den einzelnen unter 3a bereits bezeichneten Homepages der Programme entnommen werden.

Darüber hinaus kann das zukünftige bayerische EFRE-Mainstream-Programm „Investitionen in Beschäftigung und Wachstum“ (IBW) 2021–2027 in den Bereichen Innovation, Wettbewerbsfähigkeit und Klimaschutz wünschenswerte Entwicklungen auch im grenznahen Raum mit besonderem Handlungsbedarf unterstützen. Mindestens 60 Prozent aller bayerischen EFRE-IBW-Mittel sollen in das EFRE-Schwerpunktgebiet fließen. Als EFRE-Schwerpunktgebiet wurde der Raum mit besonderem Handlungsbedarf (RmbH) festgelegt.

6. a) Wie viele ungenutzte Gewerbeflächen gibt es in Bayern in Grenznähe (bitte nach Gemeinden auflisten)?

Für die Beantwortung der Frage erfolgte eine Auswertung der Angaben im IHK-Standortportal Bayern, in welchem eine Datenbank mit Angaben zu den ungenutzten (verfügbaren) Gewerbeflächen aller Kommunen in Bayern geführt wird. Die Kommunen pflegen und aktualisieren die Einträge in Eigenverantwortung und auf freiwilliger Basis (ggf. mit Unterstützung der zuständigen IHK). Die angefragten Daten zum Stichtag 30.11.2020 sind der Tabelle zu 6 a zu entnehmen.

b) Hat die Staatsregierung über bestehende oder geplante grenzübergreifende Gewerbebestategien in Kenntnis (bitte nach kooperierenden Gebietseinheiten auflisten)?

Bestehende oder geplante grenzübergreifende Gewerbebestategien sind nicht bekannt.

c) Hat die Staatsregierung über bestehende oder geplante grenzüberschreitende Onlinedatenbanken zum Informationsaustausch über bestehende Flächenanfragen von Unternehmen in Kenntnis?

Da seitens der Ressorts keine Informationen hierzu bekannt sind, wurden zur Beantwortung dieser Frage die jeweils zuständigen IHKs für die Grenzregionen kontaktiert. Keine IHK hat Kenntnis über derartige Onlinedatenbanken in Bayern. Die IHK für München und Oberbayern hat im Jahr 2015/2016 der Euregio Inntal-Chiemsee-Kaiser-

gebirge-Mangfalltal die technische Machbarkeit eines solchen Vorhabens bestätigt, es gab jedoch keine weiteren Rückfragen. Die IHK Regensburg für Oberpfalz/Kelheim betreibt gemeinsam mit der Auslandshandelskammer ein Büro in Pilsen. Wenn Anfragen zu Gewerbeflächen in Grenznähe eingehen, werden diese individuell von der IHK und den Kolleginnen in Tschechien mit den Kommunen und Ansprechpartnern vor Ort behandelt.

7. a) Wie viele Einzelhandelsgroßprojekte wurden in den letzten zehn Jahren in bayerischen grenznahen Gebieten umgesetzt (bitte nach Gemeinde und Jahr aufschlüsseln)?

Daten zu umgesetzten Einzelhandelsgroßprojekten in grenznahen Gebieten Bayerns liegen der Staatsregierung nicht vor. Eine entsprechende Erhebung ist mit angemessenem Aufwand nicht leistbar.

b) Wie viele Zielabweichungsverfahren in grenznahen Gebieten zur Ansiedlung von Einzelhandelsgroßprojekten wurden nach der Teilfortschreibung des Landesentwicklungsprogrammes im Jahr 2016 bis heute beantragt (bitte nach Gemeinde und Jahr aufschlüsseln)?

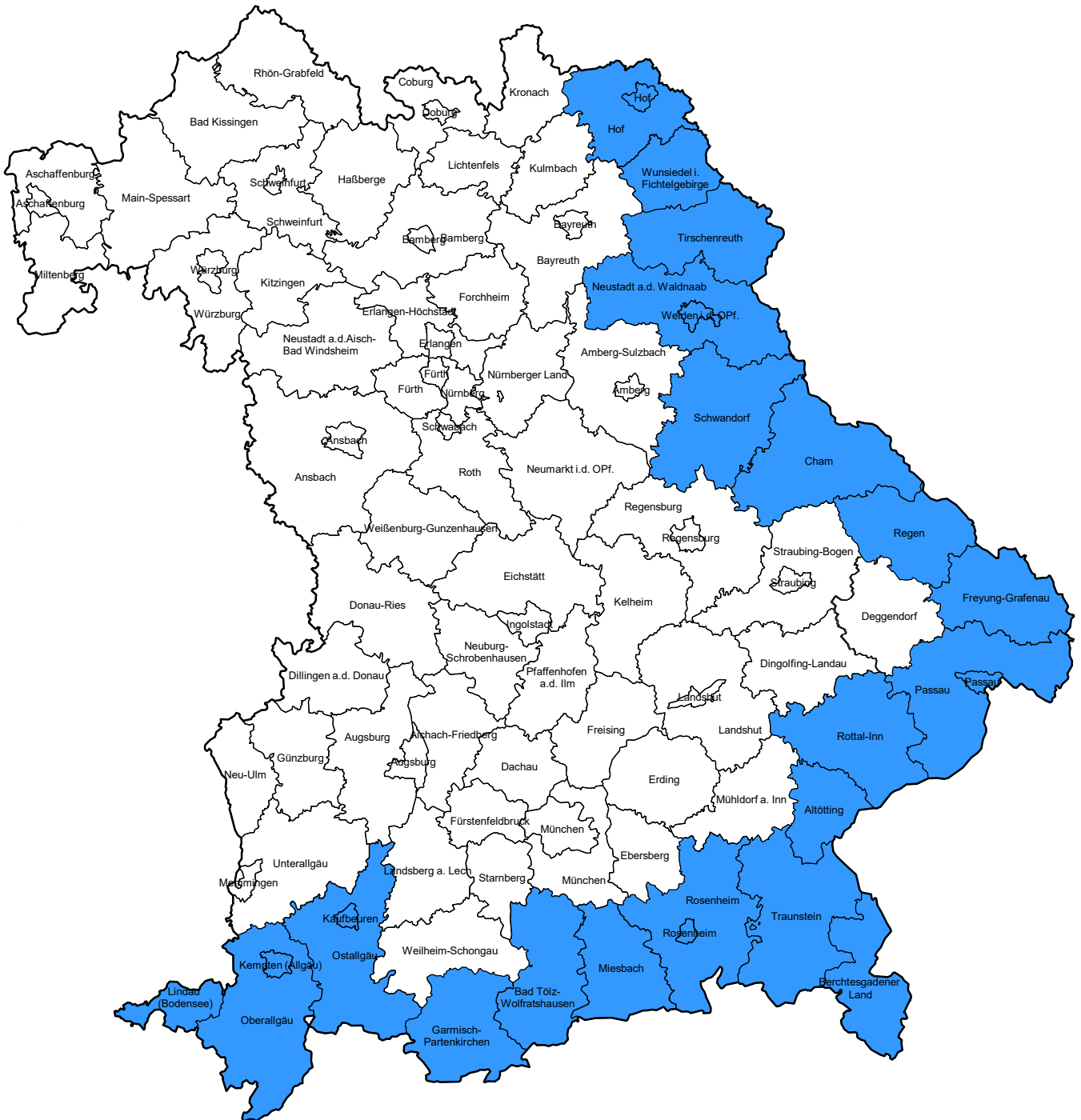
Seit 2016 wurde kein Zielabweichungsverfahren (ZAV) in einem grenznahen Gebieten zur Ansiedlung eines Einzelhandelsgroßprojektes beantragt.

c) Wie viele Einzelhandelsgroßprojekte wurden mithilfe des Zielabweichungsverfahrens in grenznahen Gebieten seit 2016 bis heute umgesetzt (bitte nach Gemeinde und Jahr aufschlüsseln)?

Da kein entsprechender Antrag auf ZAV gestellt wurde, konnte dementsprechend auch kein Projekt umgesetzt werden.

Karte Grenzregionen

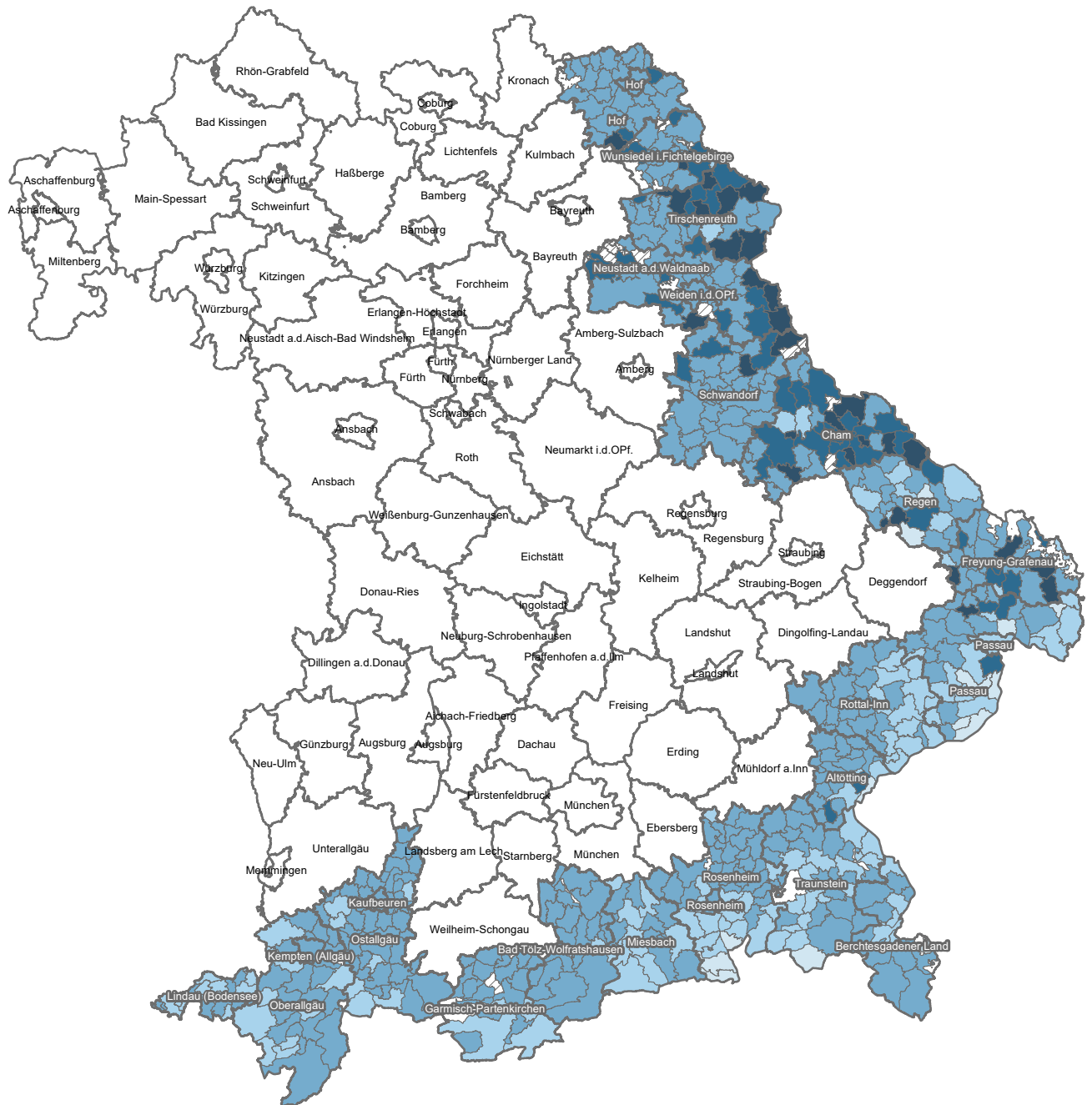
Kreisfreie Städte und Landkreise in Bayern entlang der Grenze 1. Reihe (ohne Grenzen zu anderen Bundesländern)




Karte zu Frage 2 a)

Anteil der Einpendler aus dem Ausland an den sozialversicherungspflichtig Beschäftigten am Arbeitsort

Veränderung zwischen 2002 und 2019



Veränderung in %-P.



 Wert geheim gehalten

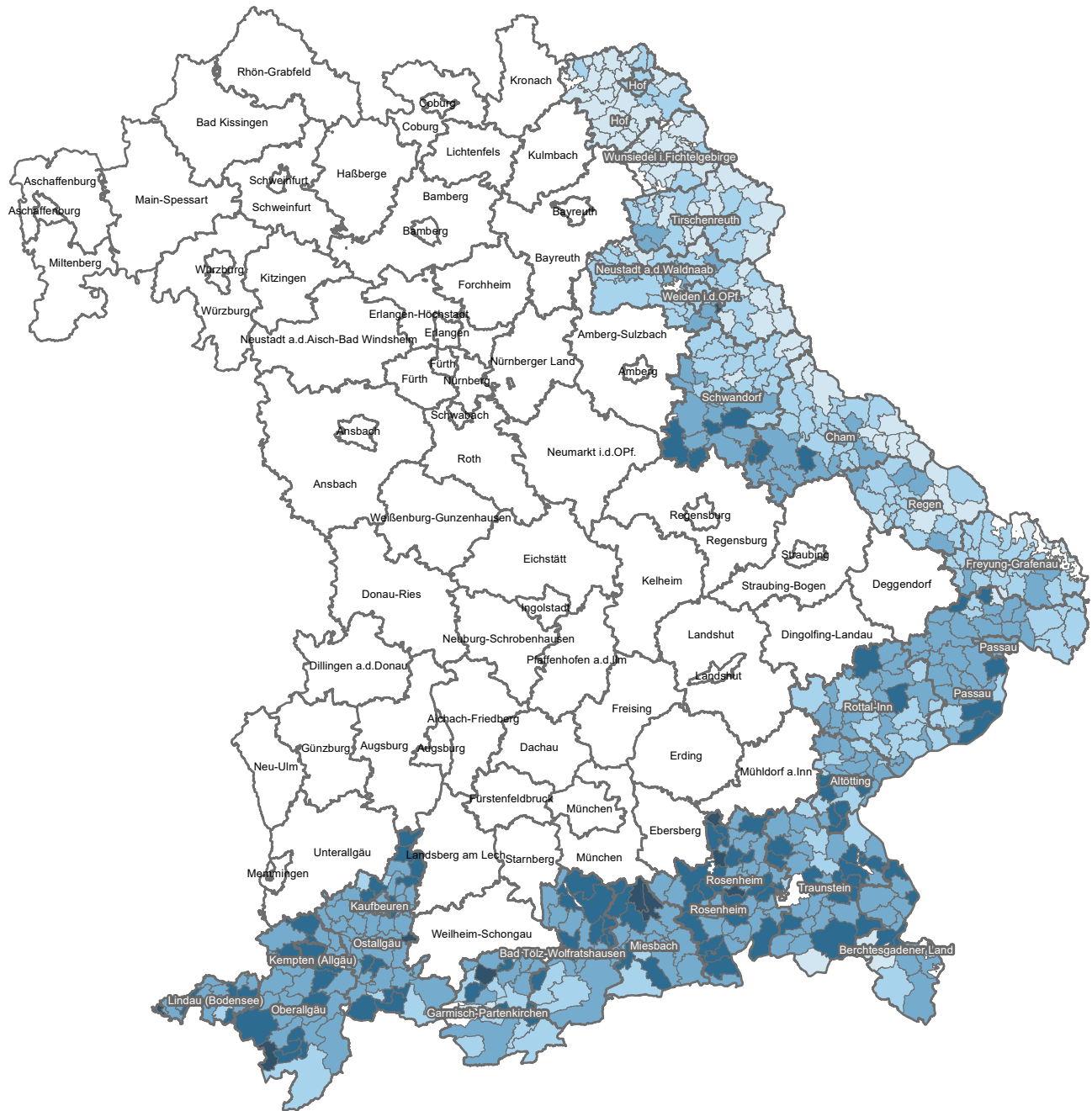
 Gemeindefreies Gebiet

Quelle: Bundesanstalt für Arbeit

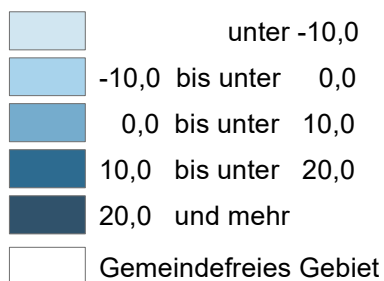
© Bayerisches StMWi

Karte zu Frage 2 c)

Bevölkerungsentwicklung bayerischer Gemeinden in Grenznähe zwischen 2000 und 2019



Veränderung in %



Quelle: Bayerisches Landesamt für Statistik

© Bayerisches StMWi

Anteil der Einpendler aus dem Ausland an den sozialversicherungspflichtig Beschäftigten am Arbeitsort

Veränderung zwischen 2002 und 2019

| Landkreis ----- Kreisfreie Stadt, Gemeinde | | Anteil der Einpendler aus dem Ausland an den sozialversicherungspflichtig Beschäftigten am Arbeitsort in % | | Veränderung in %-P. |
|---|--------------------------------------|--|------|---------------------|
| | | 2002 | 2019 | 2002/2019 |
| 09163000 | Rosenheim (Krfr.St) | 1,1 | 1,1 | 0,0 |
| 09171 | Altötting (Lkr) | | | |
| 09171111 | Altötting, St | 0,7 | 0,9 | 0,2 |
| 09171112 | Burghausen, St | 14,6 | 9,3 | -5,3 |
| 09171113 | Burgkirchen a.d.Alz | 4,8 | 3,9 | -0,8 |
| 09171114 | Emmerting | 2,6 | 1,2 | -1,5 |
| 09171115 | Erlbach | 0,0 | 0,0 | 0,0 |
| 09171116 | Feichten a.d.Alz | 0,0 | 0,0 | 0,0 |
| 09171117 | Garching a.d.Alz | 0,6 | 0,7 | 0,1 |
| 09171118 | Haiming | 5,7 | 3,3 | -2,4 |
| 09171119 | Halsbach | 0,0 | 0,0 | 0,0 |
| 09171121 | Kastl | * | * | 2,2 |
| 09171122 | Kirchweidach | * | * | 5,0 |
| 09171123 | Marktl, M | 1,4 | 3,1 | 1,8 |
| 09171124 | Mehring | 8,9 | 14,2 | 5,3 |
| 09171125 | Neuötting, St | 0,6 | 1,3 | 0,7 |
| 09171126 | Perach | * | * | 0,2 |
| 09171127 | Pleiskirchen | 0,0 | 1,7 | 1,7 |
| 09171129 | Reischach | * | * | 0,2 |
| 09171130 | Stammham | * | * | 1,3 |
| 09171131 | Teising | 0,7 | 2,0 | 1,4 |
| 09171132 | Töging a.Inn, St | * | * | 0,8 |
| 09171133 | Tüßling, M | 0,0 | 1,0 | 1,0 |
| 09171134 | Tyrlaching | 0,0 | 0,0 | 0,0 |
| 09171135 | Unterneukirchen | 0,6 | 0,6 | 0,1 |
| 09171137 | Winhöring | 0,4 | 0,5 | 0,2 |
| 09172 | Berchtesgadener Land (Lkr) | | | |
| 09172111 | Ainring | 6,2 | 4,5 | -1,7 |
| 09172112 | Anger | 1,2 | 1,2 | 0,0 |
| 09172114 | Bad Reichenhall, GKSt | 4,2 | 3,4 | -0,8 |
| 09172115 | Bayerisch Gmain | 5,7 | 4,6 | -1,1 |
| 09172116 | Berchtesgaden, M | 1,6 | 3,1 | 1,5 |
| 09172117 | Bischofswiesen | 1,5 | 2,5 | 1,0 |
| 09172118 | Freilassing, St | 6,5 | 6,9 | 0,4 |
| 09172122 | Laufen, St | 8,9 | 6,3 | -2,6 |
| 09172124 | Marktschellenberg, M | 8,5 | 2,6 | -5,9 |
| 09172128 | Piding | 2,6 | 2,2 | -0,4 |
| 09172129 | Ramsau b.Berchtesgaden | * | * | 0,4 |
| 09172130 | Saaldorf-Surheim | 2,4 | 4,9 | 2,5 |
| 09172131 | Schneizlreuth | 2,4 | 4,2 | 1,7 |
| 09172132 | Schönau a.Königssee | 1,1 | 2,1 | 1,1 |
| 09172134 | Teisendorf, M | 0,9 | 1,2 | 0,3 |
| 09173 | Bad Tölz-Wolfratshausen (Lkr) | | | |
| 09173111 | Bad Heilbrunn | * | * | 0,2 |
| 09173112 | Bad Tölz, St | 0,1 | 0,1 | 0,0 |
| 09173113 | Benediktbeuern | 0,0 | 0,4 | 0,4 |

Tabelle zu Frage 2 a)

| Landkreis ----- Kreisfreie Stadt, Gemeinde | | Anteil der Einpendler aus dem Ausland an den sozialversicherungspflichtig Beschäftigten am Arbeitsort in % | | Veränderung in %-P. |
|---|-------------------------------------|--|------|---------------------|
| | | 2002 | 2019 | 2002/2019 |
| 09173115 | Bichl | * | * | -0,5 |
| 09173118 | Dietramszell | * | * | 0,2 |
| 09173120 | Egling | * | * | 0,6 |
| 09173123 | Eurasburg | * | * | 0,3 |
| 09173124 | Gaißbach | 0,3 | 0,0 | -0,3 |
| 09173126 | Geretsried, St | 0,1 | 0,5 | 0,4 |
| 09173127 | Greiling | 0,0 | 0,0 | 0,0 |
| 09173130 | Icking | 0,0 | 0,0 | 0,0 |
| 09173131 | Jachenau | 0,0 | 0,0 | 0,0 |
| 09173133 | Kochel a.See | * | * | 0,1 |
| 09173134 | Königsdorf | 0,0 | 0,5 | 0,5 |
| 09173135 | Lenggries | 0,2 | 0,3 | 0,1 |
| 09173137 | Münsing | 0,5 | 0,4 | 0,0 |
| 09173140 | Reichersbeuern | * | * | 0,4 |
| 09173141 | Sachsenkam | 0,0 | 0,0 | 0,0 |
| 09173142 | Schlehdorf | * | * | 0,6 |
| 09173145 | Wackersberg | 0,0 | 0,0 | 0,0 |
| 09173147 | Wolfratshausen, St | 0,1 | 0,3 | 0,2 |
| 09180 | Garmisch-Partenkirchen (Lkr) | | | |
| 09180112 | Bad Kohlgrub | * | * | 0,5 |
| 09180113 | Bad Bayersoien | 0,0 | 1,3 | 1,3 |
| 09180114 | Eschenlohe | 0,6 | 3,7 | 3,1 |
| 09180115 | Ettal | * | * | 0,3 |
| 09180116 | Farchant | * | * | 0,2 |
| 09180117 | Garmisch-Partenkirchen, M | 1,5 | 0,9 | -0,6 |
| 09180118 | Grainau | 0,9 | 1,1 | 0,2 |
| 09180119 | Großweil | 0,0 | 0,0 | 0,0 |
| 09180122 | Krün | 1,0 | 1,0 | 0,0 |
| 09180123 | Mittenwald, M | 3,3 | 2,5 | -0,7 |
| 09180124 | Murnau a.Staffelsee, M | 0,1 | 0,3 | 0,2 |
| 09180125 | Oberammergau | 0,0 | 0,2 | 0,2 |
| 09180126 | Oberau | * | * | -1,0 |
| 09180127 | Ohlstadt | * | * | 0,4 |
| 09180128 | Riegsee | 0,0 | 0,0 | 0,0 |
| 09180129 | Saulgrub | 0,0 | 0,0 | 0,0 |
| 09180131 | Schwaigen | * | * | * |
| 09180132 | Seehausen a.Staffelsee | 0,0 | 0,0 | 0,0 |
| 09180133 | Spatzenhausen | * | * | * |
| 09180134 | Uffing a.Staffelsee | 0,0 | 0,0 | 0,0 |
| 09180135 | Unterammergau | 0,0 | 0,0 | 0,0 |
| 09180136 | Wallgau | * | * | -0,4 |
| 09182 | Miesbach (Lkr) | | | |
| 09182111 | Bad Wiessee | 0,4 | 0,2 | -0,2 |
| 09182112 | Bayrischzell | 1,8 | 1,8 | 0,0 |
| 09182114 | Fischbachau | 1,4 | 1,2 | -0,2 |
| 09182116 | Gmund a.Tegernsee | 0,3 | 0,2 | -0,1 |
| 09182119 | Hausham | 0,2 | 0,4 | 0,1 |
| 09182120 | Holzkirchen, M | 0,3 | 0,5 | 0,3 |
| 09182123 | Irschenberg | * | * | 0,6 |
| 09182124 | Kreuth | 3,2 | 0,4 | -2,7 |
| 09182125 | Miesbach, St | 0,2 | 0,3 | 0,1 |

Tabelle zu Frage 2 a)

| Landkreis ----- Kreisfreie Stadt, Gemeinde | | Anteil der Einpendler aus dem Ausland an den sozialversicherungspflichtig Beschäftigten am Arbeitsort in % | | Veränderung in %-P. |
|---|------------------------|--|------|---------------------|
| | | 2002 | 2019 | 2002/2019 |
| 09182127 | Otterfing | * | * | -0,1 |
| 09182129 | Rottach-Egern | 1,7 | 0,8 | -0,9 |
| 09182131 | Schliersee, M | 1,1 | 1,2 | 0,1 |
| 09182132 | Tegernsee, St | 0,7 | 0,4 | -0,3 |
| 09182133 | Valley | 0,0 | 0,5 | 0,5 |
| 09182134 | Waakirchen | * | * | 0,5 |
| 09182136 | Warngau | * | * | -0,1 |
| 09182137 | Weyarn | * | * | -0,4 |
| 09187 | Rosenheim (Lkr) | | | |
| 09187113 | Amerang | * | * | 0,0 |
| 09187114 | Aschau i.Chiemgau | 2,3 | 1,8 | -0,4 |
| 09187116 | Babensham | 0,0 | 1,6 | 1,6 |
| 09187117 | Bad Aibling, St | 0,2 | 0,4 | 0,2 |
| 09187118 | Bernau a.Chiemsee | 0,6 | 0,4 | -0,1 |
| 09187120 | Brannenburg | 6,7 | 3,2 | -3,5 |
| 09187121 | Breitbrunn a.Chiemsee | 0,0 | 1,8 | 1,8 |
| 09187122 | Bruckmühl, M | 0,1 | 0,6 | 0,5 |
| 09187123 | Chiemsee | 0,0 | 1,1 | 1,1 |
| 09187124 | Edling | * | * | 0,3 |
| 09187125 | Eggstätt | * | * | -0,1 |
| 09187126 | Eiselfing | 0,9 | 1,0 | 0,0 |
| 09187128 | Bad Endorf, M | * | * | 0,1 |
| 09187129 | Bad Feilnbach | 1,7 | 0,8 | -0,9 |
| 09187130 | Feldkirchen-Westerham | 0,2 | 0,3 | 0,1 |
| 09187131 | Flintsbach a.Inn | 5,0 | 1,9 | -3,1 |
| 09187132 | Frasdorf | 0,7 | 0,9 | 0,2 |
| 09187134 | Griesstätt | * | * | 0,0 |
| 09187137 | Großkarolinenfeld | * | * | -0,2 |
| 09187138 | Gstadt a.Chiemsee | 0,0 | 1,2 | 1,2 |
| 09187139 | Halfing | * | * | 0,0 |
| 09187142 | Schechen | * | * | 0,2 |
| 09187145 | Höslwang | 0,0 | 0,0 | 0,0 |
| 09187148 | Kiefersfelden | 27,6 | 13,6 | -13,9 |
| 09187150 | Kolbermoor, St | 0,9 | 0,8 | -0,1 |
| 09187154 | Neubeuern, M | 1,5 | 1,0 | -0,5 |
| 09187156 | Nußdorf a.Inn | 11,8 | 4,2 | -7,5 |
| 09187157 | Oberaudorf | 17,1 | 9,5 | -7,6 |
| 09187159 | Pfaffing | * | * | 0,0 |
| 09187162 | Prien a.Chiemsee, M | 0,3 | 0,5 | 0,2 |
| 09187163 | Prutting | * | * | 0,3 |
| 09187164 | Ramerberg | 0,0 | 0,0 | 0,0 |
| 09187165 | Raubling | 2,3 | 1,7 | -0,6 |
| 09187167 | Riedering | 1,5 | 0,8 | -0,8 |
| 09187168 | Rimsting | 0,0 | 0,8 | 0,8 |
| 09187169 | Rohrdorf | 1,2 | 0,8 | -0,4 |
| 09187170 | Rott a.Inn | * | * | 1,9 |
| 09187172 | Samerberg | * | * | -3,3 |
| 09187173 | Schonstett | * | * | 0,2 |
| 09187174 | Söchtenau | 0,0 | 0,0 | 0,0 |
| 09187176 | Soyen | 0,0 | 1,3 | 1,3 |
| 09187177 | Stephanskirchen | 0,5 | 0,4 | -0,1 |

Tabelle zu Frage 2 a)

| Landkreis ----- Kreisfreie Stadt, Gemeinde | | Anteil der Einpendler aus dem Ausland an den sozialversicherungspflichtig Beschäftigten am Arbeitsort in % | | Veränderung in %-P. |
|---|-------------------------------|--|------|---------------------|
| | | 2002 | 2019 | 2002/2019 |
| 09187179 | Tuntenhausen | 0,2 | 0,3 | 0,1 |
| 09187181 | Vogtareuth | * | * | 0,4 |
| 09187182 | Wasserburg a.Inn, St | 0,1 | 0,3 | 0,1 |
| 09187186 | Albaching | * | * | -0,7 |
| 09189 | Traunstein (Lkr) | | | |
| 09189111 | Altenmarkt a.d.Alz | * | * | 0,9 |
| 09189113 | Bergen | 0,0 | 0,5 | 0,5 |
| 09189114 | Chieming | 0,4 | 0,3 | -0,1 |
| 09189115 | Engelsberg | * | * | 1,1 |
| 09189118 | Fridolfing | 6,6 | 3,8 | -2,8 |
| 09189119 | Grabenstätt | 1,0 | 0,6 | -0,4 |
| 09189120 | Grassau, M | 0,4 | 0,8 | 0,3 |
| 09189124 | Inzell | 0,7 | 0,7 | 0,0 |
| 09189126 | Kienberg | 0,0 | 0,0 | 0,0 |
| 09189127 | Kirchanschöring | 3,9 | 1,9 | -2,0 |
| 09189129 | Marquartstein | 1,7 | 1,4 | -0,3 |
| 09189130 | Nußdorf | * | * | 0,4 |
| 09189133 | Obing | 0,0 | 0,0 | 0,0 |
| 09189134 | Palling | * | * | 0,2 |
| 09189135 | Petting | * | * | 0,4 |
| 09189137 | Pittenhart | 0,0 | 0,0 | 0,0 |
| 09189139 | Reit im Winkl | 18,5 | 9,1 | -9,4 |
| 09189140 | Ruhpolding | 0,8 | 1,0 | 0,2 |
| 09189141 | Schleching | 2,8 | 1,2 | -1,6 |
| 09189142 | Schnaitsee | * | * | 0,8 |
| 09189143 | Seeon-Seebruck | 3,4 | 0,3 | -3,1 |
| 09189145 | Siegsdorf | 1,0 | 1,5 | 0,4 |
| 09189146 | Staudach-Egerndach | * | * | -1,0 |
| 09189148 | Surberg | * | * | -3,3 |
| 09189149 | Tacherting | * | * | 0,3 |
| 09189150 | Taching a.See | * | * | 3,2 |
| 09189152 | Tittmoning, St | 10,2 | 7,6 | -2,6 |
| 09189154 | Traunreut, St | 0,6 | 0,4 | -0,2 |
| 09189155 | Traunstein, GKSt | 0,8 | 0,7 | 0,0 |
| 09189157 | Trostberg, St | 0,2 | 0,5 | 0,3 |
| 09189159 | Übersee | 0,5 | 0,3 | -0,2 |
| 09189160 | Unterwössen | 2,4 | 0,7 | -1,8 |
| 09189161 | Vachendorf | 2,5 | 2,2 | -0,3 |
| 09189162 | Waging a.See, M | 1,2 | 0,3 | -0,9 |
| 09189165 | Wonneberg | * | * | 2,2 |
| 09262000 | Passau (Krfr.St) | 4,1 | 3,2 | -0,9 |
| 09272 | Freyung-Grafenau (Lkr) | | | |
| 09272116 | Eppenschlag | * | * | 6,8 |
| 09272118 | Freyung, St | 1,7 | 3,4 | 1,6 |
| 09272119 | Fürsteneck | 4,9 | 2,7 | -2,2 |
| 09272120 | Grafenau, St | 1,4 | 4,3 | 3,0 |
| 09272121 | Grainet | * | * | 11,8 |
| 09272122 | Haidmühle | 9,4 | 6,5 | -2,9 |
| 09272126 | Hinterschmiding | 3,3 | 7,1 | 3,9 |
| 09272127 | Hohenau | 3,2 | 17,1 | 14,0 |
| 09272128 | Innernzell | 2,2 | 5,6 | 3,4 |

Tabelle zu Frage 2 a)

| Landkreis ----- Kreisfreie Stadt, Gemeinde | | Anteil der Einpendler aus dem Ausland an den sozialversicherungspflichtig Beschäftigten am Arbeitsort in % | | Veränderung in %-P. |
|---|----------------------------|--|------|---------------------|
| | | 2002 | 2019 | 2002/2019 |
| 09272129 | Jandelsbrunn | * | * | 10,6 |
| 09272134 | Mauth | 3,5 | 8,1 | 4,6 |
| 09272136 | Neureichenau | 3,3 | 6,3 | 3,0 |
| 09272138 | Perlesreut, M | 0,9 | 8,4 | 7,5 |
| 09272139 | Philippsreut | 7,8 | 17,2 | 9,4 |
| 09272140 | Ringelai | 1,7 | 7,1 | 5,4 |
| 09272141 | Röhrnbach, M | 1,3 | 6,5 | 5,3 |
| 09272142 | Saldenburg | 2,1 | 2,7 | 0,6 |
| 09272143 | Sankt Oswald-Riedlhütte | * | * | 0,1 |
| 09272145 | Schöfweg | * | * | -0,6 |
| 09272146 | Neuschönau | 3,2 | 3,5 | 0,3 |
| 09272147 | Schönberg, M | 0,7 | 1,7 | 1,0 |
| 09272149 | Spiegelau | 2,1 | 5,0 | 2,9 |
| 09272150 | Thurmansbang | 2,2 | 5,4 | 3,2 |
| 09272151 | Waldkirchen, St | 0,7 | 3,8 | 3,1 |
| 09272152 | Zenting | 1,4 | 11,6 | 10,1 |
| 09275 | Passau (Lkr) | | | |
| 09275111 | Aicha vorm Wald | 6,0 | 23,2 | 17,2 |
| 09275112 | Aidenbach, M | * | * | -0,3 |
| 09275114 | Aldersbach | 0,5 | 0,7 | 0,2 |
| 09275116 | Bad Füssing | 15,6 | 6,3 | -9,4 |
| 09275117 | Beutelsbach | 10,0 | 11,8 | 1,8 |
| 09275118 | Breitenberg | 9,6 | 6,3 | -3,4 |
| 09275119 | Büchlberg | 4,3 | 7,5 | 3,2 |
| 09275120 | Eging a.See, M | 2,6 | 4,7 | 2,1 |
| 09275121 | Fürstenstein | 2,1 | 2,8 | 0,7 |
| 09275122 | Fürstenzell, M | 3,0 | 2,0 | -1,0 |
| 09275124 | Bad Griesbach i.Rottal, St | 2,4 | 1,6 | -0,9 |
| 09275125 | Haarbach | * | * | 0,7 |
| 09275126 | Hauzenberg, St | 2,4 | 4,4 | 1,9 |
| 09275127 | Hofkirchen, M | 0,0 | 3,2 | 3,2 |
| 09275128 | Hutthurm, M | 2,1 | 7,8 | 5,7 |
| 09275130 | Kirchham | 11,9 | 3,4 | -8,4 |
| 09275131 | Kößlarn, M | * | * | -0,8 |
| 09275132 | Malching | * | * | 0,9 |
| 09275133 | Neuburg a.Inn | 8,3 | 15,5 | 7,2 |
| 09275134 | Neuhaus a.Inn | 26,1 | 15,6 | -10,5 |
| 09275135 | Neukirchen vorm Wald | 1,1 | 8,3 | 7,2 |
| 09275137 | Obernzell, M | 8,2 | 3,7 | -4,5 |
| 09275138 | Ortenburg, M | 0,4 | 0,9 | 0,5 |
| 09275141 | Pocking, St | 2,2 | 2,2 | -0,1 |
| 09275143 | Rotthalmünster, M | 0,8 | 1,0 | 0,2 |
| 09275144 | Ruderting | 5,4 | 1,4 | -3,9 |
| 09275145 | Ruhstorf a.d.Rott, M | 8,9 | 3,4 | -5,6 |
| 09275146 | Salzweg | 25,5 | 17,9 | -7,7 |
| 09275148 | Sonnen | 12,8 | 7,2 | -5,6 |
| 09275149 | Tettenweis | 1,9 | 1,3 | -0,6 |
| 09275150 | Thyrnau | 3,8 | 4,2 | 0,4 |
| 09275151 | Tiefenbach | 1,9 | 3,3 | 1,4 |
| 09275152 | Tittling, M | 1,4 | 1,6 | 0,2 |
| 09275153 | Untergriesbach, M | 7,4 | 5,2 | -2,3 |

Tabelle zu Frage 2 a)

| Landkreis ----- Kreisfreie Stadt, Gemeinde | | Anteil der Einpendler aus dem Ausland an den sozialversicherungspflichtig Beschäftigten am Arbeitsort in % | | Veränderung in %-P. |
|---|----------------------------|--|------|---------------------|
| | | 2002 | 2019 | 2002/2019 |
| 09275154 | Vilshofen an der Donau, St | 1,5 | 2,2 | 0,8 |
| 09275156 | Wegscheid, M | 10,5 | 9,4 | -1,1 |
| 09275159 | Windorf, M | 1,9 | 5,2 | 3,3 |
| 09275160 | Witzmannsberg | 7,5 | 8,7 | 1,2 |
| 09276 | Regen (Lkr) | | | |
| 09276111 | Achslach | 14,4 | 16,1 | 1,7 |
| 09276113 | Arnbruck | 4,3 | 7,2 | 2,9 |
| 09276115 | Bayerisch Eisenstein | 28,9 | 37,8 | 8,9 |
| 09276116 | Bischofsmais | 38,2 | 6,7 | -31,6 |
| 09276117 | Bodenmais, M | 10,5 | 11,4 | 0,9 |
| 09276118 | Böbrach | 6,7 | 3,3 | -3,4 |
| 09276120 | Drachselsried | 9,5 | 6,9 | -2,6 |
| 09276121 | Frauenau | 4,1 | 6,2 | 2,1 |
| 09276122 | Geiersthal | 6,9 | 7,4 | 0,5 |
| 09276123 | Gotteszell | 1,6 | 11,8 | 10,2 |
| 09276126 | Kirchberg i.Wald | 4,6 | 8,9 | 4,2 |
| 09276127 | Kirchdorf i.Wald | 2,4 | 4,7 | 2,3 |
| 09276128 | Kollnburg | 5,2 | 4,4 | -0,8 |
| 09276129 | Langdorf | 16,2 | 9,2 | -7,0 |
| 09276130 | Lindberg | 22,9 | 19,3 | -3,6 |
| 09276134 | Patersdorf | * | * | 3,1 |
| 09276135 | Prackenbach | 4,0 | 4,5 | 0,5 |
| 09276138 | Regen, St | 1,7 | 8,2 | 6,5 |
| 09276139 | Rinchnach | 6,7 | 4,8 | -1,9 |
| 09276142 | Ruhmannsfelden, M | 1,6 | 0,9 | -0,6 |
| 09276143 | Teisnach, M | 0,8 | 0,8 | 0,0 |
| 09276144 | Viechtach, St | 1,1 | 3,2 | 2,2 |
| 09276146 | Zachenberg | * | * | 30,7 |
| 09276148 | Zwiesel, St | 3,2 | 5,2 | 2,0 |
| 09277 | Rottal-Inn (Lkr) | | | |
| 09277111 | Arnstorf, M | 0,2 | 0,6 | 0,4 |
| 09277112 | Bayerbach | * | * | -2,0 |
| 09277113 | Bad Birnbach, M | 0,7 | 0,6 | -0,1 |
| 09277114 | Dietersburg | * | * | -1,4 |
| 09277116 | Eggenfelden, St | 0,1 | 0,3 | 0,1 |
| 09277117 | Eggldham | * | * | -0,2 |
| 09277118 | Ering | 2,9 | 0,0 | -2,9 |
| 09277119 | Falkenberg | * | * | 1,6 |
| 09277121 | Gangkofen, M | * | * | 0,1 |
| 09277122 | Geratskirchen | 0,0 | 0,0 | 0,0 |
| 09277124 | Hebertsfelden | 0,0 | 0,6 | 0,6 |
| 09277126 | Johanniskirchen | * | * | -2,6 |
| 09277127 | Julbach | 2,5 | 1,0 | -1,5 |
| 09277128 | Kirchdorf a.Inn | 5,2 | 3,5 | -1,7 |
| 09277131 | Malgersdorf | 0,0 | 2,5 | 2,5 |
| 09277133 | Massing, M | * | * | 0,9 |
| 09277134 | Mitterskirchen | * | * | 0,2 |
| 09277138 | Pfarrkirchen, St | 0,3 | 0,6 | 0,3 |
| 09277139 | Postmünster | * | * | -0,8 |
| 09277140 | Reut | 2,5 | 0,0 | -2,5 |
| 09277141 | Rimbach | 0,0 | 0,0 | 0,0 |

Tabelle zu Frage 2 a)

| Landkreis ----- Kreisfreie Stadt, Gemeinde | | Anteil der Einpendler aus dem Ausland an den sozialversicherungspflichtig Beschäftigten am Arbeitsort in % | | Veränderung in %-P. |
|---|---------------------------|--|------|---------------------|
| | | 2002 | 2019 | 2002/2019 |
| 09277142 | Roßbach | * | * | 1,8 |
| 09277144 | Schönau | * | * | 0,4 |
| 09277145 | Simbach a.Inn, St | 7,2 | 4,8 | -2,4 |
| 09277147 | Stubenberg | * | * | 3,7 |
| 09277148 | Tann, M | 0,5 | 0,5 | 0,1 |
| 09277149 | Triftern, M | * | * | -0,6 |
| 09277151 | Unterdietfurt | 0,0 | 0,0 | 0,0 |
| 09277152 | Wittibreut | * | * | -1,9 |
| 09277153 | Wurmannsquick, M | 0,0 | 0,4 | 0,4 |
| 09277154 | Zeilarn | 0,0 | 1,0 | 1,0 |
| 09363000 | Weiden i.d.OPf. (Krfr.St) | 0,2 | 3,5 | 3,3 |
| 09372 | Cham (Lkr) | | | |
| 09372112 | Arnschwang | 3,3 | 12,2 | 9,0 |
| 09372113 | Arrach | 3,1 | 17,6 | 14,5 |
| 09372115 | Blaibach | 2,1 | 22,0 | 19,9 |
| 09372116 | Cham, St | 1,3 | 7,3 | 6,0 |
| 09372117 | Chamerau | 1,9 | 10,4 | 8,5 |
| 09372124 | Eschlkam, M | 7,2 | 11,5 | 4,3 |
| 09372125 | Falkenstein, M | 1,0 | 4,1 | 3,1 |
| 09372126 | Furth im Wald, St | 2,8 | 14,8 | 12,0 |
| 09372128 | Gleißenberg | * | * | * |
| 09372130 | Grafenwiesen | 5,7 | 22,4 | 16,8 |
| 09372135 | Hohenwarth | 2,4 | 6,8 | 4,4 |
| 09372137 | Bad Kötzting, St | 2,3 | 10,5 | 8,2 |
| 09372138 | Lam, M | 7,1 | 15,3 | 8,2 |
| 09372142 | Michelsneukirchen | * | * | 30,3 |
| 09372143 | Miltach | 3,2 | 12,5 | 9,3 |
| 09372144 | Neukirchen b.Hl.Blut, M | 7,9 | 16,7 | 8,8 |
| 09372146 | Pemfling | 5,1 | 5,1 | -0,1 |
| 09372147 | Pösing | 2,8 | 14,8 | 12,1 |
| 09372149 | Reichenbach | 0,0 | 0,4 | 0,4 |
| 09372150 | Rettenbach | 0,0 | 0,0 | 0,0 |
| 09372151 | Rimbach | 22,2 | 29,6 | 7,4 |
| 09372153 | Roding, St | 0,9 | 6,7 | 5,7 |
| 09372154 | Rötz, St | 1,7 | 7,7 | 6,0 |
| 09372155 | Runding | 1,7 | 10,4 | 8,7 |
| 09372157 | Schönthal | 3,3 | 8,3 | 5,1 |
| 09372158 | Schorndorf | 3,0 | 6,0 | 3,0 |
| 09372161 | Stamsried, M | 7,1 | 2,5 | -4,7 |
| 09372163 | Tiefenbach | 2,4 | 2,8 | 0,4 |
| 09372164 | Traitsching | 3,9 | 4,4 | 0,5 |
| 09372165 | Treffelstein | 5,6 | 8,4 | 2,9 |
| 09372167 | Zell | 4,9 | 10,6 | 5,6 |
| 09372168 | Waffenbrunn | * | * | 4,1 |
| 09372169 | Wald | 0,5 | 0,6 | 0,1 |
| 09372170 | Walderbach | 1,7 | 5,3 | 3,6 |
| 09372171 | Waldmünchen, St | 2,9 | 10,7 | 7,8 |
| 09372174 | Weiding | 1,0 | 23,5 | 22,5 |
| 09372175 | Willmering | 2,0 | 8,5 | 6,5 |
| 09372177 | Zandt | * | * | * |
| 09372178 | Lohberg | 5,7 | 27,7 | 22,0 |

Tabelle zu Frage 2 a)

| Landkreis ----- Kreisfreie Stadt, Gemeinde | | Anteil der Einpendler aus dem Ausland an den sozialversicherungspflichtig Beschäftigten am Arbeitsort in % | | Veränderung in %-P. |
|---|------------------------------------|--|------|---------------------|
| | | 2002 | 2019 | 2002/2019 |
| 09374 | Neustadt a.d.Waldnaab (Lkr) | | | |
| 09374111 | Altenstadt a.d.Waldnaab | 0,0 | 2,1 | 2,1 |
| 09374117 | Eschenbach i.d.OPf., St | * | * | 3,9 |
| 09374118 | Eslarn, M | 1,3 | 21,5 | 20,1 |
| 09374119 | Etzenricht | * | * | 2,8 |
| 09374121 | Floß, M | 0,7 | 2,2 | 1,6 |
| 09374122 | Flossenbürg | 1,8 | 3,4 | 1,6 |
| 09374123 | Georgenberg | * | * | 16,1 |
| 09374124 | Grafenwöhr, St | 0,1 | 1,0 | 0,9 |
| 09374127 | Irchenrieth | * | * | 0,2 |
| 09374128 | Kirchendemereuth | 0,0 | 0,0 | 0,0 |
| 09374129 | Kirchenthumbach, M | 0,0 | 8,7 | 8,7 |
| 09374131 | Kohlberg, M | * | * | 4,5 |
| 09374132 | Leuchtenberg, M | 0,0 | 5,3 | 5,3 |
| 09374133 | Luhe-Wildenau, M | * | * | 10,2 |
| 09374134 | Mantel, M | 0,0 | 3,1 | 3,1 |
| 09374137 | Moosbach, M | 0,7 | 6,4 | 5,6 |
| 09374139 | Neustadt a.d.Waldnaab, St | * | * | 4,5 |
| 09374140 | Neustadt am Kulm, St | 0,0 | 0,0 | 0,0 |
| 09374144 | Parkstein, M | 0,0 | 3,1 | 3,1 |
| 09374146 | Pirk | * | * | * |
| 09374147 | Pleystein, St | 0,4 | 9,7 | 9,2 |
| 09374148 | Trabit | * | * | * |
| 09374149 | Pressath, St | * | * | 3,3 |
| 09374150 | Püchersreuth | * | * | 4,9 |
| 09374154 | Schirmitz | * | * | 0,6 |
| 09374155 | Schlammersdorf | * | * | * |
| 09374156 | Schwarzenbach | 0,0 | 7,9 | 7,9 |
| 09374157 | Speinshart | * | * | 5,1 |
| 09374158 | Störnstein | 0,0 | 4,2 | 4,2 |
| 09374159 | Tännesberg, M | 1,8 | 4,7 | 2,8 |
| 09374160 | Theisseil | 0,0 | 3,9 | 3,9 |
| 09374162 | Vohenstrauß, St | 0,3 | 4,1 | 3,8 |
| 09374163 | Vorbach | * | * | * |
| 09374164 | Waidhaus, M | 1,9 | 22,6 | 20,7 |
| 09374165 | Waldthurn, M | 0,0 | 1,8 | 1,8 |
| 09374166 | Weiherhammer | 0,3 | 9,9 | 9,6 |
| 09374168 | Windischeschenbach, St | 0,3 | 7,2 | 6,9 |
| 09374170 | Bechtsrieth | * | * | 1,9 |
| 09376 | Schwandorf (Lkr) | | | |
| 09376112 | Altendorf | * | * | 2,7 |
| 09376116 | Bodenwöhr | * | * | 3,7 |
| 09376117 | Bruck i.d.OPf., M | 0,7 | 4,2 | 3,5 |
| 09376119 | Burglengenfeld, St | 0,1 | 1,2 | 1,0 |
| 09376122 | Dieterskirchen | 0,0 | 0,0 | 0,0 |
| 09376125 | Fensterbach | 0,9 | 3,3 | 2,4 |
| 09376131 | Gleiritsch | 7,3 | 11,1 | 3,8 |
| 09376133 | Guteneck | 0,0 | 0,0 | 0,0 |
| 09376141 | Maxhütte-Haidhof, St | * | * | 0,9 |
| 09376144 | Nabburg, St | 0,1 | 1,6 | 1,5 |
| 09376146 | Neukirchen-Balbini, M | * | * | 2,4 |

Tabelle zu Frage 2 a)

| Landkreis ----- Kreisfreie Stadt, Gemeinde | | Anteil der Einpendler aus dem Ausland an den sozialversicherungspflichtig Beschäftigten am Arbeitsort in % | | Veränderung in %-P. |
|---|----------------------------|--|------|---------------------|
| | | 2002 | 2019 | 2002/2019 |
| 09376147 | Neunburg vorm Wald, St | 0,5 | 3,4 | 2,9 |
| 09376148 | Niedermurach | 0,0 | 10,0 | 10,0 |
| 09376149 | Nittenau, St | 0,7 | 0,8 | 0,1 |
| 09376150 | Wernberg-Köblitz, M | 0,2 | 4,2 | 4,1 |
| 09376151 | Oberviechtach, St | 0,2 | 6,1 | 5,9 |
| 09376153 | Pfreimd, St | * | * | 5,3 |
| 09376159 | Schmidgaden | * | * | 8,8 |
| 09376160 | Schönsee, St | 1,3 | 15,9 | 14,6 |
| 09376161 | Schwandorf, GKSt | 0,2 | 2,7 | 2,5 |
| 09376162 | Schwarzach b.Nabburg | 0,0 | 0,0 | 0,0 |
| 09376163 | Schwarzenfeld, M | 0,2 | 1,8 | 1,6 |
| 09376164 | Schwarzhofen, M | * | * | 0,5 |
| 09376167 | Stadlern | * | * | * |
| 09376168 | Steinberg am See | * | * | 1,0 |
| 09376169 | Stulln | * | * | 0,9 |
| 09376170 | Teublitz, St | 0,0 | 1,0 | 1,0 |
| 09376171 | Teunz | * | * | 1,1 |
| 09376172 | Thanstein | * | * | 4,5 |
| 09376173 | Trausnitz | 0,0 | 0,0 | 0,0 |
| 09376175 | Wackersdorf | 0,1 | 3,6 | 3,5 |
| 09376176 | Weiding | * | * | * |
| 09376178 | Winklarn, M | * | * | 1,5 |
| 09377 | Tirschenreuth (Lkr) | | | |
| 09377112 | Bärnau, St | 4,3 | 15,9 | 11,7 |
| 09377113 | Brand | 0,0 | 6,5 | 6,5 |
| 09377115 | Ebnath | 1,6 | 4,1 | 2,4 |
| 09377116 | Erbendorf, St | 0,6 | 1,9 | 1,3 |
| 09377117 | Falkenberg, M | * | * | -3,3 |
| 09377118 | Friedenfels | 2,3 | 7,4 | 5,1 |
| 09377119 | Fuchsmühl, M | * | * | 6,6 |
| 09377127 | Immenreuth | 0,8 | 2,3 | 1,5 |
| 09377128 | Kastl | 1,7 | 2,2 | 0,5 |
| 09377129 | Kemnath, St | 0,6 | 4,0 | 3,4 |
| 09377131 | Konnersreuth, M | 3,8 | 19,9 | 16,1 |
| 09377132 | Krummennaab | 0,0 | 0,0 | 0,0 |
| 09377133 | Kulmain | 0,0 | 3,7 | 3,7 |
| 09377137 | Leonberg | 7,1 | 25,6 | 18,4 |
| 09377139 | Mähring, M | 1,8 | 5,4 | 3,6 |
| 09377141 | Mitterteich, St | 1,3 | 8,5 | 7,2 |
| 09377142 | Bad Neualbenreuth, M | 6,0 | 22,7 | 16,7 |
| 09377143 | Neusorg | 0,0 | 2,2 | 2,2 |
| 09377145 | Pechbrunn | 0,0 | 7,6 | 7,6 |
| 09377146 | Plößberg, M | 2,3 | 26,3 | 24,0 |
| 09377148 | Pullenreuth | 3,3 | 5,5 | 2,2 |
| 09377149 | Reuth b.Erbendorf | * | * | 3,1 |
| 09377154 | Tirschenreuth, St | 1,3 | 2,9 | 1,6 |
| 09377157 | Waldershof, St | 1,2 | 19,1 | 17,9 |
| 09377158 | Waldsassen, St | 1,8 | 8,3 | 6,5 |
| 09377159 | Wiesau, M | 1,7 | 21,3 | 19,6 |
| 09464000 | Hof (Krfr.St) | 0,1 | 1,8 | 1,7 |
| 09475 | Hof (Lkr) | | | |

Tabelle zu Frage 2 a)

| Landkreis ----- Kreisfreie Stadt, Gemeinde | | Anteil der Einpendler aus dem Ausland an den sozialversicherungspflichtig Beschäftigten am Arbeitsort in % | | Veränderung in %-P. |
|---|---|--|------|---------------------|
| | | 2002 | 2019 | 2002/2019 |
| 09475112 | Bad Steben, M | 0,0 | 0,3 | 0,3 |
| 09475113 | Berg | 0,0 | 1,2 | 1,2 |
| 09475120 | Döhlau | * | * | 2,6 |
| 09475123 | Feilitzsch | * | * | 0,1 |
| 09475127 | Gattendorf | 1,1 | 6,5 | 5,4 |
| 09475128 | Geroldsgrün | 0,0 | 0,0 | 0,0 |
| 09475136 | Helmbrechts, St | 0,0 | 0,8 | 0,8 |
| 09475137 | Issigau | * | * | 1,3 |
| 09475141 | Köditz | * | * | 0,3 |
| 09475142 | Konradsreuth | 0,0 | 3,1 | 3,1 |
| 09475145 | Leupoldsgrün | 0,0 | 2,4 | 2,4 |
| 09475146 | Lichtenberg, St | 0,0 | 0,0 | 0,0 |
| 09475154 | Münchberg, St | * | * | 2,1 |
| 09475156 | Naila, St | * | * | 0,7 |
| 09475158 | Oberkotzau, M | 0,0 | 2,2 | 2,2 |
| 09475161 | Regnitzlosau | * | * | 0,3 |
| 09475162 | Rehau, St | 0,4 | 3,0 | 2,6 |
| 09475165 | Schauenstein, St | 0,0 | 1,9 | 1,9 |
| 09475168 | Schwarzenbach a.d.Saale, St | 0,2 | 4,0 | 3,8 |
| 09475169 | Schwarzenbach a.Wald, St | * | * | 0,5 |
| 09475171 | Selbitz, St | 0,0 | 1,5 | 1,5 |
| 09475174 | Sparneck, M | 0,0 | 9,0 | 9,0 |
| 09475175 | Stammbach, M | * | * | 0,4 |
| 09475181 | Töpen | 0,0 | 2,8 | 2,8 |
| 09475182 | Trogen | * | * | 0,9 |
| 09475184 | Weißdorf | 0,0 | 0,0 | 0,0 |
| 09475189 | Zell im Fichtelgebirge, M | * | * | 18,5 |
| 09479 | Wunsiedel i.Fichtelgebirge (Lkr) | | | |
| 09479111 | Bad Alexandersbad | 2,3 | 3,1 | 0,9 |
| 09479112 | Arzberg, St | 1,1 | 9,6 | 8,5 |
| 09479126 | Höchstädt i.Fichtelgebirge | * | * | 4,8 |
| 09479127 | Hohenberg a.d.Eger, St | 1,8 | 8,5 | 6,7 |
| 09479129 | Kirchenlamitz, St | * | * | 1,6 |
| 09479135 | Marktleuthen, St | 0,5 | 2,9 | 2,4 |
| 09479136 | Marktrechwitz, GKSt | 0,7 | 4,0 | 3,4 |
| 09479138 | Nagel | * | * | 0,1 |
| 09479145 | Röslau | 0,0 | 2,1 | 2,1 |
| 09479147 | Schirnding, M | 2,0 | 2,0 | -0,1 |
| 09479150 | Schönwald, St | 2,3 | 7,4 | 5,1 |
| 09479152 | Selb, GKSt | 1,7 | 6,1 | 4,4 |
| 09479158 | Thiersheim, M | 3,8 | 17,4 | 13,6 |
| 09479159 | Thierstein, M | 7,2 | 10,9 | 3,7 |
| 09479161 | Tröstau | * | * | 4,0 |
| 09479166 | Weißensstadt, St | 0,6 | 8,9 | 8,3 |
| 09479169 | Wunsiedel, St | 0,9 | 3,2 | 2,3 |
| 09762000 | Kaufbeuren (Krfr.St) | 0,0 | 0,2 | 0,1 |
| 09763000 | Kempton (Allgäu) (Krfr.St) | 0,1 | 0,4 | 0,3 |
| 09776 | Lindau (Bodensee) (Lkr) | | | |
| 09776111 | Bodolz | * | * | 0,0 |
| 09776112 | Gestratz | * | * | 1,3 |
| 09776113 | Grünenbach | * | * | -0,8 |

Tabelle zu Frage 2 a)

| Landkreis ----- Kreisfreie Stadt, Gemeinde | | Anteil der Einpendler aus dem Ausland an den sozialversicherungspflichtig Beschäftigten am Arbeitsort in % | | Veränderung in %-P. |
|---|-------------------------|--|------|---------------------|
| | | 2002 | 2019 | 2002/2019 |
| 09776114 | Heimenkirch, M | 1,1 | 0,5 | -0,6 |
| 09776115 | Hergensweiler | * | * | 0,3 |
| 09776116 | Lindau (Bodensee), GKSt | 4,2 | 2,1 | -2,1 |
| 09776117 | Lindenberg i.Allgäu, St | 0,9 | 0,9 | -0,1 |
| 09776118 | Maierhöfen | * | * | -0,5 |
| 09776120 | Nonnenhorn | 0,0 | 0,9 | 0,9 |
| 09776121 | Oberreute | 2,1 | 0,0 | -2,1 |
| 09776122 | Opfenbach | 2,1 | 0,8 | -1,4 |
| 09776124 | Röthenbach (Allgäu) | * | * | 0,9 |
| 09776125 | Scheidegg, M | 2,2 | 2,3 | 0,1 |
| 09776126 | Sigmarszell | 3,5 | 1,7 | -1,8 |
| 09776127 | Stiefenhofen | * | * | 1,9 |
| 09776128 | Wasserburg (Bodensee) | 0,7 | 0,7 | 0,0 |
| 09776129 | Weiler-Simmerberg, M | 0,6 | 1,2 | 0,6 |
| 09776130 | Weißensberg | 2,2 | 1,1 | -1,1 |
| 09776131 | Hergatz | * | * | -0,5 |
| 09777 | Ostallgäu (Lkr) | | | |
| 09777111 | Aitrang | 0,0 | 0,9 | 0,9 |
| 09777112 | Biessenhofen | * | * | 0,1 |
| 09777114 | Baisweil | 0,0 | 0,0 | 0,0 |
| 09777118 | Bidingen | * | * | 0,8 |
| 09777121 | Buchloe, St | 0,0 | 0,5 | 0,5 |
| 09777124 | Eggenthal | * | * | 0,4 |
| 09777125 | Eisenberg | * | * | 0,2 |
| 09777128 | Friesenried | 0,0 | 0,0 | 0,0 |
| 09777129 | Füssen, St | 3,0 | 2,5 | -0,5 |
| 09777130 | Germaringen | * | * | 0,1 |
| 09777131 | Görisried | * | * | 0,7 |
| 09777135 | Hopferau | * | * | 1,6 |
| 09777138 | Günzach | * | * | -0,3 |
| 09777139 | Irsee, M | * | * | 0,5 |
| 09777140 | Jengen | * | * | 0,4 |
| 09777141 | Kaltental, M | * | * | -0,6 |
| 09777144 | Kraftisried | * | * | 0,4 |
| 09777145 | Lamerdingen | * | * | 0,3 |
| 09777147 | Lechbruck am See | 1,8 | 2,8 | 1,0 |
| 09777149 | Lengenwang | * | * | -0,9 |
| 09777151 | Marktobendorf, St | 0,0 | 0,3 | 0,3 |
| 09777152 | Mauerstetten | * | * | 0,0 |
| 09777153 | Nesselwang, M | 1,8 | 1,5 | -0,4 |
| 09777154 | Obergünzburg, M | * | * | -0,1 |
| 09777155 | Oberostendorf | 0,0 | 0,0 | 0,0 |
| 09777157 | Osterzell | 0,0 | 0,0 | 0,0 |
| 09777158 | Pforzen | 0,0 | 0,0 | 0,0 |
| 09777159 | Pfronten | 6,1 | 4,5 | -1,6 |
| 09777163 | Rieden am Forggensee | 1,1 | 3,5 | 2,4 |
| 09777164 | Rieden | 0,0 | 0,0 | 0,0 |
| 09777165 | Ronsberg, M | 0,0 | 0,0 | 0,0 |
| 09777166 | Roßhaupten | * | * | 0,6 |
| 09777167 | Ruderatshofen | * | * | 0,3 |
| 09777168 | Rückholz | 0,0 | 2,0 | 2,0 |

Tabelle zu Frage 2 a)

| Landkreis ----- Kreisfreie Stadt, Gemeinde | | Anteil der Einpendler aus dem Ausland an den sozialversicherungspflichtig Beschäftigten am Arbeitsort in % | | Veränderung in %-P. |
|---|-------------------------|--|------|---------------------|
| | | 2002 | 2019 | 2002/2019 |
| 09777169 | Schwangau | 2,7 | 2,8 | 0,1 |
| 09777170 | Seeg | * | * | 0,7 |
| 09777171 | Stötten a.Auerberg | 0,0 | 0,0 | 0,0 |
| 09777172 | Stöttwang | 0,0 | 0,0 | 0,0 |
| 09777173 | Halblech | 1,6 | 1,8 | 0,2 |
| 09777175 | Unterthingau, M | 0,0 | 0,0 | 0,0 |
| 09777176 | Untrasried | 0,0 | 0,0 | 0,0 |
| 09777177 | Waal, M | 0,0 | 0,0 | 0,0 |
| 09777179 | Wald | * | * | 0,6 |
| 09777182 | Westendorf | 0,0 | 0,0 | 0,0 |
| 09777183 | Rettenbach a.Auerberg | 0,0 | 0,0 | 0,0 |
| 09780 | Oberallgäu (Lkr) | | | |
| 09780112 | Altusried, M | * | * | -0,3 |
| 09780113 | Balderschwang | 11,5 | 9,6 | -1,9 |
| 09780114 | Betzigau | * | * | 0,2 |
| 09780115 | Blaichach | 0,2 | 0,2 | 0,0 |
| 09780116 | Bolsterlang | * | * | -1,4 |
| 09780117 | Buchenberg, M | * | * | -0,4 |
| 09780118 | Burgberg i.Allgäu | * | * | -0,2 |
| 09780119 | Dietmannsried, M | * | * | 0,2 |
| 09780120 | Durach | * | * | 0,1 |
| 09780121 | Fischen i.Allgäu | * | * | 0,9 |
| 09780122 | Haldenwang | * | * | 0,1 |
| 09780123 | Bad Hindelang, M | 0,6 | 1,4 | 0,7 |
| 09780124 | Immenstadt i.Allgäu, St | 0,1 | 0,1 | 0,0 |
| 09780125 | Lauben | * | * | 0,0 |
| 09780127 | Missen-Wilhams | 1,8 | 1,0 | -0,8 |
| 09780128 | Oy-Mittelberg | 0,8 | 0,6 | -0,3 |
| 09780131 | Obermaiselstein | * | * | -0,1 |
| 09780132 | Oberstaufen, M | 2,5 | 1,3 | -1,2 |
| 09780133 | Oberstdorf, M | 0,5 | 2,3 | 1,8 |
| 09780134 | Ofterschwang | * | * | 0,2 |
| 09780137 | Rettenberg | 0,0 | 1,5 | 1,5 |
| 09780139 | Sonthofen, St | 0,2 | 0,3 | 0,1 |
| 09780140 | Sulzberg, M | * | * | 0,1 |
| 09780143 | Waltenhofen | 0,2 | 0,3 | 0,0 |
| 09780144 | Weitnau, M | * | * | 0,2 |
| 09780145 | Wertach, M | 0,8 | 1,3 | 0,6 |
| 09780146 | Wiggensbach, M | 0,0 | 0,4 | 0,4 |
| 09780147 | Wildpoldsried | 0,0 | 0,7 | 0,7 |

Quelle: Bundesanstalt für Arbeit

Grenzüberschreitender Verkehr an den bayerischen Grenzübergängen (durchschnittlicher täglicher Verkehr)

Veränderung zwischen 2000 und 2015

| Nr. | Zählstelle | Straße | Abschnitt | Bezeichnung | SVZ 2000 | | SVZ 2015 | | Veränderung 2000/2015 | | | |
|-----|------------|---------|-----------|--------------------------------------|---------------|------------------------|---------------|------------------------|-----------------------|------------------------|---------------|---------------|
| | | | | | Gesamtverkehr | darunter Schwerverkehr | Gesamtverkehr | darunter Schwerverkehr | Gesamtverkehr | darunter Schwerverkehr | Gesamtverkehr | Schwerverkehr |
| | | | | | Fahrzeuge/Tag | | Fahrzeuge/Tag | | Fahrzeuge/Tag | | % | |
| 1. | 84249050 | A 96 | 100 | Grenzübergang Lindau-Autobahn | 18.196 | 2.387 | 31.360 | 3.755 | + 13.164 | + 1.368 | 72,3 | 57,3 |
| 2. | 84249148 | B 12 | 110 | Bundesgrenze (A) Lindau | 11.305 | 202 | 17.852 | 244 | + 6.547 | + 42 | 57,9 | 20,8 |
| 3. | 84259445 | St 2378 | 100 | Bundesgrenze D/A | 1.750 | 55 | 2.085 | 65 | + 335 | + 10 | 19,1 | 18,2 |
| 4. | 84259402 | St 2001 | 100 | Bundesgrenze D/A | 1.395 | 31 | 1.997 | 93 | + 602 | + 62 | 43,2 | 200,0 |
| 5. | 84259413 | St 2004 | 100 | Bundesgrenze A/D, Sulzberg | 1.278 | 84 | 1.232 | 65 | - 46 | - 19 | -3,6 | -22,6 |
| 6. | 84269414 | St 2005 | 100 | Bundesgrenze D/A | 2.822 | 138 | 2.633 | 121 | - 189 | - 17 | -6,7 | -12,3 |
| 7. | 85279134 | B 19 | 100 | Bundesgrenze A/D, Kleinwalsertal | 6.604 | 315 | 7.115 | 252 | + 511 | - 63 | 7,7 | -20,0 |
| 8. | 84289187 | B 308 | 520 | Bundesgrenze D/A | 2.319 | 54 | 2.507 | 66 | + 188 | + 12 | 8,1 | 22,2 |
| 9. | 84299164 | B 309 | | Bundesgrenze | 4.170 | 117 | 3.115 | 96 | - 1.055 | - 21 | -25,3 | -17,9 |
| 10. | 84299001 | A 7 | 1260 | Bundesgrenze D/A | 8.821 | 460 | 15.809 | 1.005 | + 6.988 | + 545 | 79,2 | 118,5 |
| 11. | 84309129 | B 17 | 100 | Bundesgrenze D/A | 3.360 | 163 | 6.481 | 221 | + 3.121 | + 58 | 92,9 | 35,6 |
| 12. | 84319452 | St 2060 | 100 | GUE Reutte/Tirol | 1.869 | 41 | 1.898 | 48 | + 29 | + 7 | 1,6 | 17,1 |
| 13. | 85329175 | B 23 | 300 | GUE Griesen | 4.269 | 151 | 6.077 | 217 | + 1.808 | + 66 | 42,4 | 43,7 |
| 14. | 85339101 | B2 | | Grenzübergang Scharnitz | 6.592 | 269 | 8.432 | 236 | + 1.840 | - 33 | 27,9 | -12,3 |
| 15. | 83359200 | B 307 | 160 | Kreuth (Landesgrenze zu Oesterreich) | 4.014 | 91 | 3.668 | 90 | - 346 | - 1 | -8,6 | -1,1 |
| 16. | 83389500 | St 2075 | 100 | Landesgrenze zu Oesterreich | 1.388 | 32 | 1.659 | 23 | + 271 | - 9 | 19,5 | -28,1 |
| 17. | 83399502 | St 2089 | 440 | Landesgrenze zu Oesterreich | 8.610 | 170 | 8.709 | 79 | + 99 | - 91 | 1,1 | -53,5 |
| 18. | 83399191 | A 93 | 1880 | GUe Kiefersfelden-Autobahn (61) | 36.385 | 6.061 | 42.492 | 7.717 | + 6.107 | + 1.656 | 16,8 | 27,3 |
| 19. | 83399503 | St 2093 | 120 | BAB A93 | 8.123 | 414 | 7.581 | 212 | - 542 | - 202 | -6,7 | -48,8 |
| 20. | 82399500 | St 2093 | 140 | Sachrang | 3.488 | 125 | 2.815 | 67 | - 673 | - 58 | -19,3 | -46,4 |
| 21. | 82409163 | B 307 | 390 | Bundesgrenze/Koessen | 1.664 | 41 | 2.333 | 71 | + 669 | + 30 | 40,2 | 73,2 |
| 22. | 83409445 | St 2364 | 100 | Bundesgrenze/Koessen (A) | 4.085 | 183 | 4.630 | 203 | + 545 | + 20 | 13,3 | 10,9 |
| 23. | 83429119 | B 21 | 100 | BG Melleck | 9.079 | 849 | 11.141 | 1.012 | + 2.062 | + 163 | 22,7 | 19,2 |
| 24. | 82449156 | B 305 | 720 | M.Schellenberg/Bundesgrenze | 5.741 | 249 | 7.280 | 218 | + 1.539 | - 31 | 26,8 | -12,4 |
| 25. | 82439036 | A 8 | 1380 | GUe Bad Reichenhall-Autobahn (116) | 32.436 | 5.251 | 49.241 | 7.978 | + 16.805 | + 2.727 | 51,8 | 51,9 |
| 26. | 82439124 | B 21 | 260 | BG Schwarzbach | 7.297 | 171 | 11.697 | 249 | + 4.400 | + 78 | 60,3 | 45,6 |
| 27. | 81439144 | B 304 | 1320 | Bundesgrenze-Freilassing | 19.433 | 901 | 24.917 | 1.424 | + 5.484 | + 523 | 28,2 | 58,0 |
| 28. | 80439446 | St 2103 | 220 | Oberndorf(A) | 8.658 | 103 | 10.727 | 338 | + 2.069 | + 235 | 23,9 | 228,2 |
| 29. | 79429449 | St 2106 | 220 | Landesgrenze (A) Ettenau | 1.947 | 79 | 2.507 | 87 | + 560 | + 8 | 28,8 | 10,1 |
| 30. | 78429447 | St 2357 | 520 | Landesgrenze A | 3.947 | 162 | 8.097 | 323 | + 4.150 | + 161 | 105,1 | 99,4 |
| 31. | 78439448 | St 2108 | | Landesgrenze (A) Ach | 3.315 | 0 | 4.940 | 67 | + 1.625 | + 67 | 49,0 | - |
| 32. | 77449861 | B 12 | 1420 | Landesgrenze (Oesterreich) | 3.063 | 414 | 9.988 | 2.406 | + 6.925 | + 1.992 | 226,1 | 481,2 |
| 33. | 77449459 | St 2112 | 660 | Landesgrenze (Oesterreich) | 9.888 | 48 | 13.158 | 819 | + 3.270 | + 771 | 33,1 | 1.606,3 |
| 34. | 76459470 | St 2117 | 440 | Grenze A | 5.005 | 453 | 7.208 | 168 | + 2.203 | - 285 | 44,0 | -62,9 |
| 35. | 75469086 | A 3 | 1440 | Grenzübergang Suben (119) | 18.548 | 6.079 | 29.326 | 9.067 | + 10.778 | + 2.988 | 58,1 | 49,2 |
| 36. | 75469440 | St 2119 | 580 | Neuhaus a.Inn | 3.860 | 29 | 4.632 | 30 | + 772 | + 1 | 20,0 | 3,4 |

Tabelle zu Frage 2 b)

| Nr. | Zählstelle | Straße | Abschnitt | Bezeichnung | SVZ 2000 | | SVZ 2015 | | Veränderung 2000/2015 | | | |
|----------------------------|------------------|--------|-----------|---------------------------------|----------------|---------------------------|----------------|---------------------------|-----------------------|---------------------------|---------------|---------------|
| | | | | | Gesamtverkehr | darunter Schwerverkehr | Gesamtverkehr | darunter Schwerverkehr | Gesamtverkehr | darunter Schwerverkehr | Gesamtverkehr | Schwerverkehr |
| | | | | | Fahrzeuge/Tag | | Fahrzeuge/Tag | | Fahrzeuge/Tag | | % | |
| 37. | 75469870 B 512 | | 160 | Grenze A | 3.585 | 537 | 7.161 | 269 | + 3.576 | - 268 | 99,7 | -49,9 |
| 38. | 73489110 B 388 | | 1620 | Grenze A | 1.274 | 122 | 1.752 | 118 | + 478 | - 4 | 37,5 | -3,3 |
| 39. | 72489470 St 2128 | | 660 | Grenze A | 1.458 | 91 | 936 | 72 | - 522 | - 19 | -35,8 | -20,9 |
| 40. | 72489450 St 2630 | | 280 | Grenze A | 1.284 | 67 | 2.049 | 64 | + 765 | - 3 | 59,6 | -4,5 |
| 41. | 71489125 B 12 | | 2400 | | - | - | 5.156 | 715 | + 5.156 | + 715 | - | - |
| 42. | 71479430 St 2127 | | 580 | Grenze CZ | 1.970 | 128 | 1.769 | 68 | - 201 | - 60 | -10,2 | -46,9 |
| 43. | 68459100 B 11 | | 1580 | Bayr. Eisenstein (Landesgrenze) | 5.549 | 295 | 4.450 | 165 | - 1.099 | - 130 | -19,8 | -44,1 |
| 44. | 66439417 St 2140 | | 790 | Landesgrenze CZ | 2.058 | 105 | - | - | - 2.058 | - 105 | -100,0 | -100,0 |
| 45. | 66439135 B 20 | | 2370 | BG D/CZ | 6.528 | 771 | 11.553 | 1.348 | + 5.025 | + 577 | 77,0 | 74,8 |
| 46. | 66429432 St 2146 | | 880 | Landesgrenze BRD/CZ | 2.247 | 77 | 2.895 | 125 | + 648 | + 48 | 28,8 | 62,3 |
| 47. | 64419402 St 2159 | | 420 | STADLERN LANDESGRENZE | 963 | 51 | 1.002 | 69 | + 39 | + 18 | 4,0 | 35,3 |
| 48. | 64419553 St 2155 | | 120 | Landesgrenze | 3.625 | 0 | 1.540 | 43 | - 2.085 | + 43 | -57,5 | - |
| 49. | 63419050 A 6 | | 720 | Bundesgrenze Tschechien | 6.361 | 1.695 | 14.116 | 5.902 | + 7.755 | + 4.207 | 121,9 | 248,2 |
| 50. | 63419100 St 2154 | | 170 | Landesgrenze | - | - | 4.584 | 158 | + 4.584 | + 158 | - | - |
| 51. | 61409416 St 2173 | | 160 | Landesgrenze | - | - | 1.503 | 26 | + 1.503 | + 26 | - | - |
| 52. | 60419401 St 2167 | | 320 | Landesgrenze | 1.275 | 65 | 1.434 | 219 | + 159 | + 154 | 12,5 | 236,9 |
| 53. | 59399252 B 299 | | 110 | Landesgrenze | 4.810 | 111 | 5.727 | 377 | + 917 | + 266 | 19,1 | 239,6 |
| 54. | 59399170 B 303 | | 1580 | Landesgrenze | - | - | 5.846 | 956 | + 5.846 | + 956 | - | - |
| 55. | 57399401 St 2179 | | 240 | Landesgrenze | 5.566 | 151 | 9.488 | 660 | + 3.922 | + 509 | 70,5 | 337,1 |
| 56. | 57389553 St 2192 | | 440 | Landesgrenze | - | - | 616 | 19 | + 616 | + 19 | - | - |
| 57. | 56389702 St 2453 | | 100 | Landesgrenze (Nentschau) | 3.747 | 717 | 2.505 | 175 | - 1.242 | - 542 | -33,1 | -75,6 |
| 58. | 56379106 B 173 | | 1200 | BA-Grenze | 4.446 | 568 | 1.094 | 85 | - 3.352 | - 483 | -75,4 | -85,0 |
| Alle Grenzübergänge | | | | | 331.470 | 31.923 | 464.515 | 50.765 | + 133.045 | + 18.842 | 40,1 | 59,0 |

Quelle: Bayerisches StMB; Straßenverkehrszählung

Bevölkerungsentwicklung bayerischer Gemeinden in Grenznähe zwischen 2000 und 2019

| Landkreis ----- Kreisfreie Stadt, Gemeinde | | Bevölkerung ¹⁾ | | Veränderung in % |
|---|--------------------------------------|---------------------------|--------------------------|------------------|
| | | 31.12.2000 | 31.12.2019 ²⁾ | 2000/2019 |
| 09163000 | Rosenheim (Krfr.St) | 58.908 | 63.551 | 7,9 |
| 09171 | Altötting (Lkr) | 108.268 | 111.516 | 3,0 |
| 09171111 | Altötting, St | 12.655 | 13.001 | 2,7 |
| 09171112 | Burghausen, St | 18.143 | 18.713 | 3,1 |
| 09171113 | Burgkirchen a.d.Alz | 10.670 | 10.504 | -1,6 |
| 09171114 | Emmerting | 3.961 | 4.150 | 4,8 |
| 09171115 | Erlbach | 1.271 | 1.179 | -7,2 |
| 09171116 | Feichten a.d.Alz | 1.124 | 1.217 | 8,3 |
| 09171117 | Garching a.d.Alz | 8.829 | 8.645 | -2,1 |
| 09171118 | Haiming | 2.384 | 2.515 | 5,5 |
| 09171119 | Halsbach | 861 | 1.015 | 17,9 |
| 09171121 | Kastl | 2.647 | 2.798 | 5,7 |
| 09171122 | Kirchweidach | 2.294 | 2.638 | 15,0 |
| 09171123 | Markt, M | 2.690 | 2.749 | 2,2 |
| 09171124 | Mehring | 2.166 | 2.459 | 13,5 |
| 09171125 | Neuötting, St | 8.447 | 8.989 | 6,4 |
| 09171126 | Perach | 1.222 | 1.273 | 4,2 |
| 09171127 | Pleiskirchen | 2.346 | 2.455 | 4,6 |
| 09171129 | Reischach | 2.526 | 2.615 | 3,5 |
| 09171130 | Stammham | 1.076 | 1.042 | -3,2 |
| 09171131 | Teising | 1.979 | 1.870 | -5,5 |
| 09171132 | Töging a.Inn, St | 9.514 | 9.276 | -2,5 |
| 09171133 | Tüßling, M | 2.791 | 3.305 | 18,4 |
| 09171134 | Tyrlaching | 943 | 1.042 | 10,5 |
| 09171135 | Unterneukirchen | 2.855 | 3.281 | 14,9 |
| 09171137 | Winhöring | 4.874 | 4.785 | -1,8 |
| 09172 | Berchtesgadener Land (Lkr) | 99.848 | 105.929 | 6,1 |
| 09172111 | Ainring | 9.721 | 9.791 | 0,7 |
| 09172112 | Anger | 4.269 | 4.528 | 6,1 |
| 09172114 | Bad Reichenhall, GKSt | 16.375 | 18.443 | 12,6 |
| 09172115 | Bayerisch Gmain | 2.754 | 3.056 | 11,0 |
| 09172116 | Berchtesgaden, M | 7.664 | 7.698 | 0,4 |
| 09172117 | Bischofswiesen | 7.243 | 7.341 | 1,4 |
| 09172118 | Freilassing, St | 15.412 | 17.147 | 11,3 |
| 09172122 | Laufen, St | 6.469 | 7.316 | 13,1 |
| 09172124 | Marktschellenberg, M | 1.814 | 1.757 | -3,1 |
| 09172128 | Piding | 5.151 | 5.444 | 5,7 |
| 09172129 | Ramsau b.Berchtesgaden | 1.806 | 1.700 | -5,9 |
| 09172130 | Saaldorf-Surheim | 5.175 | 5.519 | 6,6 |
| 09172131 | Schneizlreuth | 1.540 | 1.284 | -16,6 |
| 09172132 | Schönau a.Königssee | 5.538 | 5.585 | 0,8 |
| 09172134 | Teisendorf, M | 8.917 | 9.320 | 4,5 |
| 09173 | Bad Tölz-Wolfratshausen (Lkr) | 116.017 | 127.917 | 10,3 |
| 09173111 | Bad Heilbrunn | 3.516 | 3.961 | 12,7 |
| 09173112 | Bad Tölz, St | 16.833 | 19.155 | 13,8 |
| 09173113 | Benediktbeuern | 3.277 | 3.602 | 9,9 |

Tabelle zu Frage 2 c)

| Landkreis ----- Kreisfreie Stadt, Gemeinde | | Bevölkerung ¹⁾ | | Veränderung in % |
|---|-------------------------------------|---------------------------|--------------------------|------------------|
| | | 31.12.2000 | 31.12.2019 ²⁾ | 2000/2019 |
| 09173115 | Bichl | 1.986 | 2.261 | 13,8 |
| 09173118 | Dietramszell | 4.988 | 5.505 | 10,4 |
| 09173120 | Egling | 4.864 | 5.466 | 12,4 |
| 09173123 | Eurasburg | 4.097 | 4.283 | 4,5 |
| 09173124 | Gaißach | 2.963 | 3.097 | 4,5 |
| 09173126 | Geretsried, St | 23.056 | 25.438 | 10,3 |
| 09173127 | Greiling | 1.313 | 1.474 | 12,3 |
| 09173130 | Icking | 3.493 | 3.688 | 5,6 |
| 09173131 | Jachenau | 904 | 861 | -4,8 |
| 09173133 | Kochel a.See | 4.110 | 4.099 | -0,3 |
| 09173134 | Königsdorf | 2.897 | 3.132 | 8,1 |
| 09173135 | Lenggries | 9.268 | 10.048 | 8,4 |
| 09173137 | Münsing | 3.895 | 4.277 | 9,8 |
| 09173140 | Reichersbeuern | 2.117 | 2.452 | 15,8 |
| 09173141 | Sachsenkam | 1.110 | 1.288 | 16,0 |
| 09173142 | Schlehdorf | 1.099 | 1.295 | 17,8 |
| 09173145 | Wackersberg | 3.427 | 3.502 | 2,2 |
| 09173147 | Wolfratshausen, St | 16.804 | 19.033 | 13,3 |
| 09180 | Garmisch-Partenkirchen (Lkr) | 86.577 | 88.424 | 2,1 |
| 09180112 | Bad Kohlgrub | 2.303 | 2.854 | 23,9 |
| 09180113 | Bad Bayersoien | 1.158 | 1.221 | 5,4 |
| 09180114 | Eschenlohe | 1.654 | 1.582 | -4,4 |
| 09180115 | Ettal | 855 | 758 | -11,3 |
| 09180116 | Farchant | 3.744 | 3.611 | -3,6 |
| 09180117 | Garmisch-Partenkirchen, M | 26.364 | 27.215 | 3,2 |
| 09180118 | Grainau | 3.766 | 3.441 | -8,6 |
| 09180119 | Großweil | 1.402 | 1.495 | 6,6 |
| 09180122 | Krün | 1.936 | 1.918 | -0,9 |
| 09180123 | Mittenwald, M | 8.103 | 7.327 | -9,6 |
| 09180124 | Murnau a.Staffelsee, M | 11.671 | 12.180 | 4,4 |
| 09180125 | Oberammergau | 5.376 | 5.514 | 2,6 |
| 09180126 | Oberau | 2.882 | 3.253 | 12,9 |
| 09180127 | Ohlstadt | 3.251 | 3.278 | 0,8 |
| 09180128 | Riegsee | 1.160 | 1.193 | 2,8 |
| 09180129 | Saulgrub | 1.660 | 1.657 | -0,2 |
| 09180131 | Schwaigen | 633 | 593 | -6,3 |
| 09180132 | Seehausen a.Staffelsee | 2.122 | 2.478 | 16,8 |
| 09180133 | Spatzenhausen | 798 | 736 | -7,8 |
| 09180134 | Uffing a.Staffelsee | 2.957 | 3.006 | 1,7 |
| 09180135 | Unterammergau | 1.406 | 1.585 | 12,7 |
| 09180136 | Wallgau | 1.376 | 1.529 | 11,1 |
| 09182 | Miesbach (Lkr) | 91.654 | 100.010 | 9,1 |
| 09182111 | Bad Wiessee | 4.250 | 5.095 | 19,9 |
| 09182112 | Bayrischzell | 1.555 | 1.595 | 2,6 |
| 09182114 | Fischbachau | 5.487 | 5.631 | 2,6 |
| 09182116 | Gmund a.Tegernsee | 5.583 | 6.114 | 9,5 |
| 09182119 | Hausham | 8.235 | 8.452 | 2,6 |
| 09182120 | Holzkirchen, M | 14.737 | 16.640 | 12,9 |
| 09182123 | Irschenberg | 2.913 | 3.204 | 10,0 |

Tabelle zu Frage 2 c)

| Landkreis ----- Kreisfreie Stadt, Gemeinde | | Bevölkerung ¹⁾ | | Veränderung in % |
|---|------------------------|---------------------------|--------------------------|------------------|
| | | 31.12.2000 | 31.12.2019 ²⁾ | 2000/2019 |
| 09182124 | Kreuth | 3.702 | 3.608 | -2,5 |
| 09182125 | Miesbach, St | 10.971 | 11.471 | 4,6 |
| 09182127 | Otterfing | 4.112 | 4.831 | 17,5 |
| 09182129 | Rottach-Egern | 5.116 | 5.803 | 13,4 |
| 09182131 | Schliersee, M | 6.338 | 6.933 | 9,4 |
| 09182132 | Tegernsee, St | 3.957 | 3.682 | -6,9 |
| 09182133 | Valley | 2.764 | 3.378 | 22,2 |
| 09182134 | Waakirchen | 5.442 | 5.809 | 6,7 |
| 09182136 | Warngau | 3.416 | 3.867 | 13,2 |
| 09182137 | Weyarn | 3.076 | 3.897 | 26,7 |
| 09187 | Rosenheim (Lkr) | 236.480 | 261.330 | 10,5 |
| 09187113 | Amerang | 3.426 | 3.659 | 6,8 |
| 09187114 | Aschau i.Chiemgau | 5.163 | 5.760 | 11,6 |
| 09187116 | Babensham | 2.796 | 3.186 | 13,9 |
| 09187117 | Bad Aibling, St | 16.437 | 19.056 | 15,9 |
| 09187118 | Bernau a.Chiemsee | 6.519 | 6.977 | 7,0 |
| 09187120 | Brannenburg | 5.538 | 6.473 | 16,9 |
| 09187121 | Breitbrunn a.Chiemsee | 1.350 | 1.603 | 18,7 |
| 09187122 | Bruckmühl, M | 15.516 | 16.606 | 7,0 |
| 09187123 | Chiemsee | 295 | 203 | -31,2 |
| 09187124 | Edling | 3.888 | 4.546 | 16,9 |
| 09187125 | Eggstätt | 2.750 | 2.976 | 8,2 |
| 09187126 | Eiselfing | 2.972 | 3.129 | 5,3 |
| 09187128 | Bad Endorf, M | 7.255 | 8.376 | 15,5 |
| 09187129 | Bad Feilnbach | 6.942 | 8.233 | 18,6 |
| 09187130 | Feldkirchen-Westerham | 9.942 | 10.932 | 10,0 |
| 09187131 | Flintsbach a.Inn | 2.735 | 3.025 | 10,6 |
| 09187132 | Frasdorf | 2.900 | 3.111 | 7,3 |
| 09187134 | Griesstätt | 2.458 | 2.933 | 19,3 |
| 09187137 | Großkarolinenfeld | 6.453 | 7.374 | 14,3 |
| 09187138 | Gstadt a.Chiemsee | 1.303 | 1.206 | -7,4 |
| 09187139 | Halfing | 2.673 | 2.791 | 4,4 |
| 09187142 | Schechen | 4.359 | 5.018 | 15,1 |
| 09187145 | Höslwang | 1.262 | 1.272 | 0,8 |
| 09187148 | Kiefersfelden | 6.751 | 6.844 | 1,4 |
| 09187150 | Kolbermoor, St | 17.301 | 18.532 | 7,1 |
| 09187154 | Neubeuern, M | 4.131 | 4.300 | 4,1 |
| 09187156 | Nußdorf a.Inn | 2.568 | 2.657 | 3,5 |
| 09187157 | Oberaudorf | 4.714 | 5.236 | 11,1 |
| 09187159 | Pfaffing | 3.722 | 4.207 | 13,0 |
| 09187162 | Prien a.Chiemsee, M | 9.976 | 10.789 | 8,1 |
| 09187163 | Prutting | 2.249 | 2.885 | 28,3 |
| 09187164 | Ramerberg | 1.274 | 1.370 | 7,5 |
| 09187165 | Raubling | 10.969 | 11.472 | 4,6 |
| 09187167 | Riedering | 5.262 | 5.562 | 5,7 |
| 09187168 | Rimsting | 3.389 | 3.969 | 17,1 |
| 09187169 | Rohrdorf | 5.185 | 5.853 | 12,9 |
| 09187170 | Rott a.Inn | 3.381 | 4.098 | 21,2 |
| 09187172 | Samerberg | 2.558 | 2.793 | 9,2 |

Tabelle zu Frage 2 c)

| Landkreis ----- Kreisfreie Stadt, Gemeinde | | Bevölkerung ¹⁾ | | Veränderung in % |
|---|-------------------------------|---------------------------|--------------------------|------------------|
| | | 31.12.2000 | 31.12.2019 ²⁾ | 2000/2019 |
| 09187173 | Schonstett | 1.190 | 1.369 | 15,0 |
| 09187174 | Söchtenau | 2.574 | 2.677 | 4,0 |
| 09187176 | Soyen | 2.658 | 2.862 | 7,7 |
| 09187177 | Stephanskirchen | 9.558 | 10.593 | 10,8 |
| 09187179 | Tuntenhausen | 6.115 | 7.213 | 18,0 |
| 09187181 | Vogtareuth | 2.892 | 3.049 | 5,4 |
| 09187182 | Wasserburg a.Inn, St | 11.678 | 12.796 | 9,6 |
| 09187186 | Albaching | 1.453 | 1.759 | 21,1 |
| 09189 | Traunstein (Lkr) | 167.646 | 177.319 | 5,8 |
| 09189111 | Altenmarkt a.d.Alz | 4.027 | 4.146 | 3,0 |
| 09189113 | Bergen | 4.678 | 4.892 | 4,6 |
| 09189114 | Chieming | 4.314 | 4.976 | 15,3 |
| 09189115 | Engelsberg | 2.661 | 2.561 | -3,8 |
| 09189118 | Fridolfing | 4.037 | 4.401 | 9,0 |
| 09189119 | Grabenstätt | 4.122 | 4.381 | 6,3 |
| 09189120 | Grassau, M | 6.220 | 6.878 | 10,6 |
| 09189124 | Inzell | 4.176 | 4.826 | 15,6 |
| 09189126 | Kienberg | 1.346 | 1.414 | 5,1 |
| 09189127 | Kirchanschöring | 2.966 | 3.329 | 12,2 |
| 09189129 | Marquartstein | 3.024 | 3.273 | 8,2 |
| 09189130 | Nußdorf | 2.371 | 2.457 | 3,6 |
| 09189133 | Obing | 3.892 | 4.332 | 11,3 |
| 09189134 | Palling | 3.359 | 3.492 | 4,0 |
| 09189135 | Petting | 2.285 | 2.323 | 1,7 |
| 09189137 | Pittenhart | 1.642 | 1.827 | 11,3 |
| 09189139 | Reit im Winkl | 2.655 | 2.328 | -12,3 |
| 09189140 | Ruhpolding | 6.258 | 7.065 | 12,9 |
| 09189141 | Schlechting | 1.746 | 1.856 | 6,3 |
| 09189142 | Schnaitsee | 3.600 | 3.648 | 1,3 |
| 09189143 | Seeon-Seebruck | 4.327 | 4.488 | 3,7 |
| 09189145 | Siegsdorf | 8.086 | 8.310 | 2,8 |
| 09189146 | Staudach-Egerndach | 1.126 | 1.152 | 2,3 |
| 09189148 | Surberg | 3.097 | 3.420 | 10,4 |
| 09189149 | Tacherting | 5.507 | 5.768 | 4,7 |
| 09189150 | Taching a.See | 1.914 | 2.145 | 12,1 |
| 09189152 | Tittmoning, St | 6.062 | 5.823 | -3,9 |
| 09189154 | Traunreut, St | 21.403 | 20.931 | -2,2 |
| 09189155 | Traunstein, GKSt | 17.996 | 20.599 | 14,5 |
| 09189157 | Trostberg, St | 11.548 | 11.295 | -2,2 |
| 09189159 | Übersee | 4.682 | 4.997 | 6,7 |
| 09189160 | Unterwössen | 3.313 | 3.577 | 8,0 |
| 09189161 | Vachendorf | 1.732 | 1.812 | 4,6 |
| 09189162 | Waging a.See, M | 6.068 | 7.027 | 15,8 |
| 09189165 | Wonneberg | 1.406 | 1.570 | 11,7 |
| 09262000 | Passau (Krfr.St) | 50.536 | 52.803 | 4,5 |
| 09272 | Freyung-Grafenau (Lkr) | 82.434 | 78.362 | -4,9 |
| 09272116 | Eppenschlag | 936 | 933 | -0,3 |
| 09272118 | Freyung, St | 7.352 | 7.171 | -2,5 |
| 09272119 | Fürsteneck | 1.011 | 849 | -16,0 |

Tabelle zu Frage 2 c)

| Landkreis ----- Kreisfreie Stadt, Gemeinde | | Bevölkerung ¹⁾ | | Veränderung in % |
|---|----------------------------|---------------------------|--------------------------|------------------|
| | | 31.12.2000 | 31.12.2019 ²⁾ | 2000/2019 |
| 09272120 | Grafenau, St | 9.085 | 8.247 | -9,2 |
| 09272121 | Grainet | 2.410 | 2.473 | 2,6 |
| 09272122 | Haidmühle | 1.521 | 1.319 | -13,3 |
| 09272126 | Hinterschmiding | 2.543 | 2.425 | -4,6 |
| 09272127 | Hohenau | 3.426 | 3.283 | -4,2 |
| 09272128 | Innernzell | 1.693 | 1.546 | -8,7 |
| 09272129 | Jandelsbrunn | 3.463 | 3.315 | -4,3 |
| 09272134 | Mauth | 2.584 | 2.181 | -15,6 |
| 09272136 | Neureichenau | 4.492 | 4.437 | -1,2 |
| 09272138 | Perlesreut, M | 2.998 | 2.929 | -2,3 |
| 09272139 | Philippsreut | 775 | 631 | -18,6 |
| 09272140 | Ringelai | 2.144 | 1.883 | -12,2 |
| 09272141 | Röhrnbach, M | 4.538 | 4.314 | -4,9 |
| 09272142 | Saldenburg | 2.038 | 2.028 | -0,5 |
| 09272143 | Sankt Oswald-Riedlhütte | 3.219 | 2.899 | -9,9 |
| 09272145 | Schöfweg | 1.333 | 1.307 | -2,0 |
| 09272146 | Neuschönau | 2.412 | 2.199 | -8,8 |
| 09272147 | Schönberg, M | 4.075 | 3.812 | -6,5 |
| 09272149 | Spiegelau | 4.243 | 3.897 | -8,2 |
| 09272150 | Thurmansbang | 2.384 | 2.435 | 2,1 |
| 09272151 | Waldkirchen, St | 10.578 | 10.704 | 1,2 |
| 09272152 | Zenting | 1.181 | 1.145 | -3,0 |
| 09275 | Passau (Lkr) | 186.509 | 192.656 | 3,3 |
| 09275111 | Aicha vorm Wald | 2.376 | 2.371 | -0,2 |
| 09275112 | Aidenbach, M | 2.942 | 3.004 | 2,1 |
| 09275114 | Aldersbach | 4.079 | 4.330 | 6,2 |
| 09275116 | Bad Füssing | 6.442 | 7.658 | 18,9 |
| 09275117 | Beutelsbach | 1.136 | 1.176 | 3,5 |
| 09275118 | Breitenberg | 2.198 | 2.031 | -7,6 |
| 09275119 | Büchlberg | 3.972 | 4.143 | 4,3 |
| 09275120 | Eging a.See, M | 3.793 | 4.275 | 12,7 |
| 09275121 | Fürstenstein | 3.489 | 3.428 | -1,7 |
| 09275122 | Fürstenzell, M | 7.549 | 8.156 | 8,0 |
| 09275124 | Bad Griesbach i.Rottal, St | 8.571 | 9.069 | 5,8 |
| 09275125 | Haarbach | 2.564 | 2.574 | 0,4 |
| 09275126 | Hauzenberg, St | 12.428 | 11.703 | -5,8 |
| 09275127 | Hofkirchen, M | 3.559 | 3.710 | 4,2 |
| 09275128 | Hutthurm, M | 5.828 | 6.189 | 6,2 |
| 09275130 | Kirchham | 2.316 | 2.409 | 4,0 |
| 09275131 | Kößlarn, M | 1.973 | 1.954 | -1,0 |
| 09275132 | Malching | 1.271 | 1.282 | 0,9 |
| 09275133 | Neuburg a.Inn | 3.936 | 4.358 | 10,7 |
| 09275134 | Neuhaus a.Inn | 3.439 | 3.394 | -1,3 |
| 09275135 | Neukirchen vorm Wald | 2.701 | 2.901 | 7,4 |
| 09275137 | Oberzell, M | 3.769 | 3.763 | -0,2 |
| 09275138 | Ortenburg, M | 7.226 | 7.417 | 2,6 |
| 09275141 | Pocking, St | 14.357 | 16.041 | 11,7 |
| 09275143 | Rotthalmünster, M | 5.144 | 4.974 | -3,3 |
| 09275144 | Ruderting | 3.141 | 3.170 | 0,9 |

Tabelle zu Frage 2 c)

| Landkreis ----- Kreisfreie Stadt, Gemeinde | | Bevölkerung ¹⁾ | | Veränderung in % |
|---|----------------------------|---------------------------|--------------------------|------------------|
| | | 31.12.2000 | 31.12.2019 ²⁾ | 2000/2019 |
| 09275145 | Ruhstorf a.d.Rott, M | 6.852 | 7.135 | 4,1 |
| 09275146 | Salzweg | 6.762 | 6.875 | 1,7 |
| 09275148 | Sonnen | 1.461 | 1.405 | -3,8 |
| 09275149 | Tettenweis | 1.719 | 1.774 | 3,2 |
| 09275150 | Thyrnau | 4.061 | 4.203 | 3,5 |
| 09275151 | Tiefenbach | 6.710 | 6.772 | 0,9 |
| 09275152 | Tittling, M | 3.793 | 4.241 | 11,8 |
| 09275153 | Untergriesbach, M | 6.274 | 6.089 | -2,9 |
| 09275154 | Vilshofen an der Donau, St | 16.537 | 16.758 | 1,3 |
| 09275156 | Wegscheid, M | 5.742 | 5.529 | -3,7 |
| 09275159 | Windorf, M | 4.674 | 4.899 | 4,8 |
| 09275160 | Witzmannsberg | 1.725 | 1.496 | -13,3 |
| 09276 | Regen (Lkr) | 82.512 | 77.410 | -6,2 |
| 09276111 | Achslach | 1.086 | 939 | -13,5 |
| 09276113 | Arnbruck | 2.050 | 1.944 | -5,2 |
| 09276115 | Bayerisch Eisenstein | 1.409 | 1.006 | -28,6 |
| 09276116 | Bischofsmais | 3.241 | 3.157 | -2,6 |
| 09276117 | Bodenmais, M | 3.427 | 3.562 | 3,9 |
| 09276118 | Böbrach | 1.668 | 1.629 | -2,3 |
| 09276120 | Drachselsried | 2.419 | 2.443 | 1,0 |
| 09276121 | Frauenau | 3.042 | 2.684 | -11,8 |
| 09276122 | Geiersthal | 2.369 | 2.234 | -5,7 |
| 09276123 | Gotteszell | 1.277 | 1.213 | -5,0 |
| 09276126 | Kirchberg i.Wald | 4.285 | 4.362 | 1,8 |
| 09276127 | Kirchdorf i.Wald | 2.218 | 2.100 | -5,3 |
| 09276128 | Kollnburg | 2.932 | 2.759 | -5,9 |
| 09276129 | Langdorf | 2.021 | 1.800 | -10,9 |
| 09276130 | Lindberg | 2.409 | 2.294 | -4,8 |
| 09276134 | Patersdorf | 1.763 | 1.751 | -0,7 |
| 09276135 | Prackenbach | 2.738 | 2.741 | 0,1 |
| 09276138 | Regen, St | 12.536 | 10.988 | -12,3 |
| 09276139 | Rinchnach | 3.249 | 3.039 | -6,5 |
| 09276142 | Ruhmannsfelden, M | 2.142 | 2.047 | -4,4 |
| 09276143 | Teisnach, M | 3.008 | 2.978 | -1,0 |
| 09276144 | Viechtach, St | 8.676 | 8.374 | -3,5 |
| 09276146 | Zachenberg | 2.103 | 2.060 | -2,0 |
| 09276148 | Zwiesel, St | 10.444 | 9.306 | -10,9 |
| 09277 | Rottal-Inn (Lkr) | 118.167 | 121.502 | 2,8 |
| 09277111 | Arnstorf, M | 6.492 | 7.148 | 10,1 |
| 09277112 | Bayerbach | 1.701 | 1.689 | -0,7 |
| 09277113 | Bad Birnbach, M | 5.572 | 5.846 | 4,9 |
| 09277114 | Dietersburg | 3.144 | 3.156 | 0,4 |
| 09277116 | Eggenfelden, St | 12.634 | 13.840 | 9,5 |
| 09277117 | Eggllham | 2.414 | 2.364 | -2,1 |
| 09277118 | Ering | 1.938 | 1.784 | -7,9 |
| 09277119 | Falkenberg | 3.899 | 3.797 | -2,6 |
| 09277121 | Gangkofen, M | 6.550 | 6.510 | -0,6 |
| 09277122 | Geratskirchen | 808 | 850 | 5,2 |
| 09277124 | Hebertsfelden | 3.795 | 3.653 | -3,7 |

Tabelle zu Frage 2 c)

| Landkreis ----- Kreisfreie Stadt, Gemeinde | | Bevölkerung ¹⁾ | | Veränderung in % |
|---|---------------------------|---------------------------|--------------------------|------------------|
| | | 31.12.2000 | 31.12.2019 ²⁾ | 2000/2019 |
| 09277126 | Johanniskirchen | 2.486 | 2.517 | 1,2 |
| 09277127 | Julbach | 2.225 | 2.392 | 7,5 |
| 09277128 | Kirchdorf a.Inn | 5.113 | 5.396 | 5,5 |
| 09277131 | Malgersdorf | 1.175 | 1.234 | 5,0 |
| 09277133 | Massing, M | 3.889 | 4.054 | 4,2 |
| 09277134 | Mitterskirchen | 1.988 | 2.155 | 8,4 |
| 09277138 | Pfarrkirchen, St | 11.712 | 12.953 | 10,6 |
| 09277139 | Postmünster | 2.349 | 2.365 | 0,7 |
| 09277140 | Reut | 1.780 | 1.681 | -5,6 |
| 09277141 | Rimbach | 863 | 908 | 5,2 |
| 09277142 | Roßbach | 2.929 | 2.948 | 0,6 |
| 09277144 | Schönau | 1.945 | 1.948 | 0,2 |
| 09277145 | Simbach a.Inn, St | 10.046 | 9.954 | -0,9 |
| 09277147 | Stubenberg | 1.394 | 1.414 | 1,4 |
| 09277148 | Tann, M | 3.860 | 3.960 | 2,6 |
| 09277149 | Triftern, M | 5.393 | 5.211 | -3,4 |
| 09277151 | Unterdietfurt | 2.074 | 2.089 | 0,7 |
| 09277152 | Wittibreut | 2.052 | 1.993 | -2,9 |
| 09277153 | Wurmannsquick, M | 3.698 | 3.520 | -4,8 |
| 09277154 | Zeilarn | 2.249 | 2.173 | -3,4 |
| 09363000 | Weiden i.d.OPf. (Krfr.St) | 43.030 | 42.743 | -0,7 |
| 09372 | Cham (Lkr) | 131.035 | 127.998 | -2,3 |
| 09372112 | Arnschwang | 1.958 | 1.998 | 2,0 |
| 09372113 | Arrach | 2.806 | 2.433 | -13,3 |
| 09372115 | Blaibach | 2.063 | 1.972 | -4,4 |
| 09372116 | Cham, St | 17.275 | 16.990 | -1,6 |
| 09372117 | Chamerau | 2.627 | 2.589 | -1,4 |
| 09372124 | Eschlkam, M | 3.624 | 3.355 | -7,4 |
| 09372125 | Falkenstein, M | 3.324 | 3.399 | 2,3 |
| 09372126 | Furth im Wald, St | 9.516 | 9.084 | -4,5 |
| 09372128 | Gleißenberg | 990 | 904 | -8,7 |
| 09372130 | Grafenwiesen | 1.640 | 1.503 | -8,4 |
| 09372135 | Hohenwarth | 2.172 | 1.917 | -11,7 |
| 09372137 | Bad Kötzing, St | 7.441 | 7.480 | 0,5 |
| 09372138 | Lam, M | 2.959 | 2.650 | -10,4 |
| 09372142 | Michelsneukirchen | 1.723 | 1.726 | 0,2 |
| 09372143 | Miltach | 2.366 | 2.309 | -2,4 |
| 09372144 | Neukirchen b.Hl.Blut, M | 4.162 | 3.696 | -11,2 |
| 09372146 | Pemfling | 2.244 | 2.241 | -0,1 |
| 09372147 | Pösing | 979 | 980 | 0,1 |
| 09372149 | Reichenbach | 1.152 | 1.316 | 14,2 |
| 09372150 | Rettenbach | 1.778 | 1.837 | 3,3 |
| 09372151 | Rimbach | 2.078 | 1.824 | -12,2 |
| 09372153 | Roding, St | 11.305 | 12.142 | 7,4 |
| 09372154 | Rötz, St | 3.605 | 3.396 | -5,8 |
| 09372155 | Runding | 2.287 | 2.303 | 0,7 |
| 09372157 | Schönthal | 2.036 | 1.934 | -5,0 |
| 09372158 | Schorndorf | 2.477 | 2.768 | 11,7 |
| 09372161 | Stamsried, M | 2.285 | 2.236 | -2,1 |

Tabelle zu Frage 2 c)

| Landkreis ----- Kreisfreie Stadt, Gemeinde | | Bevölkerung ¹⁾ | | Veränderung in % |
|---|------------------------------------|---------------------------|--------------------------|------------------|
| | | 31.12.2000 | 31.12.2019 ²⁾ | 2000/2019 |
| 09372163 | Tiefenbach | 2.235 | 1.923 | -14,0 |
| 09372164 | Traitsching | 4.071 | 4.208 | 3,4 |
| 09372165 | Treffelstein | 1.056 | 942 | -10,8 |
| 09372167 | Zell | 1.812 | 1.830 | 1,0 |
| 09372168 | Waffenbrunn | 2.033 | 2.015 | -0,9 |
| 09372169 | Wald | 2.761 | 2.877 | 4,2 |
| 09372170 | Walderbach | 2.035 | 2.253 | 10,7 |
| 09372171 | Waldmünchen, St | 7.486 | 6.677 | -10,8 |
| 09372174 | Weiding | 2.540 | 2.484 | -2,2 |
| 09372175 | Willmering | 2.145 | 1.977 | -7,8 |
| 09372177 | Zandt | 1.899 | 1.989 | 4,7 |
| 09372178 | Lohberg | 2.090 | 1.841 | -11,9 |
| 09374 | Neustadt a.d.Waldnaab (Lkr) | 101.011 | 94.450 | -6,5 |
| 09374111 | Altenstadt a.d.Waldnaab | 5.182 | 4.795 | -7,5 |
| 09374117 | Eschenbach i.d.OPf., St | 3.913 | 4.189 | 7,1 |
| 09374118 | Eslarn, M | 3.095 | 2.686 | -13,2 |
| 09374119 | Etzenricht | 1.711 | 1.555 | -9,1 |
| 09374121 | Floß, M | 3.699 | 3.408 | -7,9 |
| 09374122 | Flossenbürg | 1.827 | 1.485 | -18,7 |
| 09374123 | Georgenberg | 1.439 | 1.318 | -8,4 |
| 09374124 | Grafenwöhr, St | 7.007 | 6.383 | -8,9 |
| 09374127 | Irchenrieth | 953 | 1.519 | 59,4 |
| 09374128 | Kirchendemenreuth | 950 | 858 | -9,7 |
| 09374129 | Kirchentumbach, M | 3.411 | 3.231 | -5,3 |
| 09374131 | Kohlberg, M | 1.207 | 1.199 | -0,7 |
| 09374132 | Leuchtenberg, M | 1.360 | 1.127 | -17,1 |
| 09374133 | Luhe-Wildenau, M | 3.391 | 3.397 | 0,2 |
| 09374134 | Mantel, M | 3.031 | 2.730 | -9,9 |
| 09374137 | Moosbach, M | 2.681 | 2.354 | -12,2 |
| 09374139 | Neustadt a.d.Waldnaab, St | 6.184 | 5.685 | -8,1 |
| 09374140 | Neustadt am Kulm, St | 1.340 | 1.113 | -16,9 |
| 09374144 | Parkstein, M | 2.240 | 2.318 | 3,5 |
| 09374146 | Pirk | 1.865 | 1.878 | 0,7 |
| 09374147 | Pleystein, St | 2.692 | 2.337 | -13,2 |
| 09374148 | Trabitzen | 1.464 | 1.302 | -11,1 |
| 09374149 | Pressath, St | 4.650 | 4.271 | -8,2 |
| 09374150 | Püchersreuth | 1.595 | 1.640 | 2,8 |
| 09374154 | Schirmitz | 2.167 | 1.980 | -8,6 |
| 09374155 | Schlammersdorf | 882 | 862 | -2,3 |
| 09374156 | Schwarzenbach | 1.058 | 1.152 | 8,9 |
| 09374157 | Speinshart | 1.136 | 1.101 | -3,1 |
| 09374158 | Störnstein | 1.447 | 1.510 | 4,4 |
| 09374159 | Tännesberg, M | 1.638 | 1.483 | -9,5 |
| 09374160 | Theisseil | 1.268 | 1.188 | -6,3 |
| 09374162 | Vohenstrauß, St | 7.584 | 7.407 | -2,3 |
| 09374163 | Vorbach | 1.020 | 998 | -2,2 |
| 09374164 | Waidhaus, M | 2.578 | 2.180 | -15,4 |
| 09374165 | Waldthurn, M | 2.191 | 1.916 | -12,6 |
| 09374166 | Weihershammer | 4.248 | 3.831 | -9,8 |

Tabelle zu Frage 2 c)

| Landkreis ----- Kreisfreie Stadt, Gemeinde | | Bevölkerung ¹⁾ | | Veränderung in % |
|---|----------------------------|---------------------------|--------------------------|------------------|
| | | 31.12.2000 | 31.12.2019 ²⁾ | 2000/2019 |
| 09374168 | Windischeschenbach, St | 5.827 | 4.975 | -14,6 |
| 09374170 | Bechtsrieth | 1.080 | 1.089 | 0,8 |
| 09376 | Schwandorf (Lkr) | 143.343 | 147.872 | 3,2 |
| 09376112 | Altendorf | 971 | 852 | -12,3 |
| 09376116 | Bodenwöhr | 3.946 | 4.341 | 10,0 |
| 09376117 | Bruck i.d.OPf., M | 4.379 | 4.446 | 1,5 |
| 09376119 | Burglengenfeld, St | 11.667 | 13.687 | 17,3 |
| 09376122 | Dieterskirchen | 1.086 | 996 | -8,3 |
| 09376125 | Fensterbach | 2.361 | 2.364 | 0,1 |
| 09376131 | Gleiritsch | 683 | 623 | -8,8 |
| 09376133 | Guteneck | 900 | 819 | -9,0 |
| 09376141 | Maxhütte-Haidhof, St | 10.296 | 11.787 | 14,5 |
| 09376144 | Nabburg, St | 6.198 | 6.142 | -0,9 |
| 09376146 | Neukirchen-Balbini, M | 1.217 | 1.116 | -8,3 |
| 09376147 | Neunburg vorm Wald, St | 8.231 | 8.312 | 1,0 |
| 09376148 | Niedermurach | 1.363 | 1.242 | -8,9 |
| 09376149 | Nittenau, St | 8.442 | 9.027 | 6,9 |
| 09376150 | Wernberg-Köblitz, M | 5.787 | 5.618 | -2,9 |
| 09376151 | Oberviechtach, St | 5.069 | 5.051 | -0,4 |
| 09376153 | Pfreimd, St | 5.507 | 5.349 | -2,9 |
| 09376159 | Schmidgaden | 2.806 | 2.948 | 5,1 |
| 09376160 | Schönsee, St | 2.772 | 2.404 | -13,3 |
| 09376161 | Schwandorf, GKSt | 27.820 | 29.130 | 4,7 |
| 09376162 | Schwarzach b.Nabburg | 1.544 | 1.423 | -7,8 |
| 09376163 | Schwarzenfeld, M | 6.341 | 6.316 | -0,4 |
| 09376164 | Schwarzhofen, M | 1.554 | 1.407 | -9,5 |
| 09376167 | Stadlern | 656 | 513 | -21,8 |
| 09376168 | Steinberg am See | 1.717 | 1.956 | 13,9 |
| 09376169 | Stulln | 1.583 | 1.647 | 4,0 |
| 09376170 | Teublitz, St | 7.463 | 7.550 | 1,2 |
| 09376171 | Teunz | 1.992 | 1.815 | -8,9 |
| 09376172 | Thanstein | 986 | 951 | -3,5 |
| 09376173 | Trausnitz | 1.056 | 965 | -8,6 |
| 09376175 | Wackersdorf | 4.859 | 5.245 | 7,9 |
| 09376176 | Weiding | 639 | 455 | -28,8 |
| 09376178 | Winklarn, M | 1.452 | 1.375 | -5,3 |
| 09377 | Tirschenreuth (Lkr) | 79.993 | 72.046 | -9,9 |
| 09377112 | Bärnau, St | 3.596 | 3.105 | -13,7 |
| 09377113 | Brand | 1.237 | 1.138 | -8,0 |
| 09377115 | Ebnath | 1.494 | 1.269 | -15,1 |
| 09377116 | Erbendorf, St | 5.367 | 5.033 | -6,2 |
| 09377117 | Falkenberg, M | 989 | 934 | -5,6 |
| 09377118 | Friedenfels | 1.404 | 1.223 | -12,9 |
| 09377119 | Fuchsmühl, M | 1.871 | 1.527 | -18,4 |
| 09377127 | Immenreuth | 1.896 | 1.858 | -2,0 |
| 09377128 | Kastl | 1.374 | 1.410 | 2,6 |
| 09377129 | Kemnath, St | 5.339 | 5.494 | 2,9 |
| 09377131 | Konnnersreuth, M | 1.991 | 1.729 | -13,2 |
| 09377132 | Krummennaab | 1.732 | 1.457 | -15,9 |

Tabelle zu Frage 2 c)

| Landkreis ----- Kreisfreie Stadt, Gemeinde | | Bevölkerung ¹⁾ | | Veränderung in % |
|---|---|---------------------------|--------------------------|------------------|
| | | 31.12.2000 | 31.12.2019 ²⁾ | 2000/2019 |
| 09377133 | Kulmain | 2.390 | 2.241 | -6,2 |
| 09377137 | Leonberg | 1.099 | 1.022 | -7,0 |
| 09377139 | Mähring, M | 2.025 | 1.751 | -13,5 |
| 09377141 | Mitterteich, St | 7.457 | 6.580 | -11,8 |
| 09377142 | Bad Neualbenreuth, M | 1.568 | 1.348 | -14,0 |
| 09377143 | Neusorg | 2.122 | 1.919 | -9,6 |
| 09377145 | Pechbrunn | 1.503 | 1.354 | -9,9 |
| 09377146 | Plößberg, M | 3.572 | 3.220 | -9,9 |
| 09377148 | Pullenreuth | 1.945 | 1.663 | -14,5 |
| 09377149 | Reuth b.Erbendorf | 1.287 | 1.118 | -13,1 |
| 09377154 | Tirschenreuth, St | 9.584 | 8.712 | -9,1 |
| 09377157 | Waldershof, St | 4.649 | 4.261 | -8,3 |
| 09377158 | Waldsassen, St | 7.800 | 6.668 | -14,5 |
| 09377159 | Wiesau, M | 4.702 | 4.012 | -14,7 |
| 09464000 | Hof (Krfr.St) | 50.741 | 45.825 | -9,7 |
| 09475 | Hof (Lkr) | 109.026 | 94.801 | -13,0 |
| 09475112 | Bad Steben, M | 3.703 | 3.398 | -8,2 |
| 09475113 | Berg | 2.692 | 2.116 | -21,4 |
| 09475120 | Döhlau | 4.046 | 3.845 | -5,0 |
| 09475123 | Feilitzsch | 2.854 | 2.807 | -1,6 |
| 09475127 | Gattendorf | 1.176 | 1.023 | -13,0 |
| 09475128 | Geroldsgrün | 3.269 | 2.711 | -17,1 |
| 09475136 | Helmbrechts, St | 9.889 | 8.369 | -15,4 |
| 09475137 | Issigau | 1.221 | 1.011 | -17,2 |
| 09475141 | Köditz | 2.817 | 2.453 | -12,9 |
| 09475142 | Konradsreuth | 3.620 | 3.137 | -13,3 |
| 09475145 | Leupoldsgrün | 1.418 | 1.201 | -15,3 |
| 09475146 | Lichtenberg, St | 1.199 | 1.037 | -13,5 |
| 09475154 | Münchberg, St | 11.745 | 10.107 | -13,9 |
| 09475156 | Naila, St | 8.547 | 7.647 | -10,5 |
| 09475158 | Oberkotzau, M | 5.939 | 5.362 | -9,7 |
| 09475161 | Regnitzlosau | 2.746 | 2.316 | -15,7 |
| 09475162 | Rehau, St | 10.301 | 9.398 | -8,8 |
| 09475165 | Schauenstein, St | 2.282 | 1.899 | -16,8 |
| 09475168 | Schwarzenbach a.d.Saale, St | 8.136 | 6.926 | -14,9 |
| 09475169 | Schwarzenbach a.Wald, St | 5.469 | 4.323 | -21,0 |
| 09475171 | Selbitz, St | 4.924 | 4.250 | -13,7 |
| 09475174 | Sparneck, M | 1.857 | 1.572 | -15,3 |
| 09475175 | Stammbach, M | 2.676 | 2.381 | -11,0 |
| 09475181 | Töpen | 1.246 | 1.018 | -18,3 |
| 09475182 | Trogen | 1.568 | 1.417 | -9,6 |
| 09475184 | Weißdorf | 1.395 | 1.149 | -17,6 |
| 09475189 | Zell im Fichtelgebirge, M | 2.291 | 1.928 | -15,8 |
| 09479 | Wunsiedel i.Fichtelgebirge (Lkr) | 86.044 | 72.655 | -15,6 |
| 09479111 | Bad Alexandersbad | 1.318 | 966 | -26,7 |
| 09479112 | Arzberg, St | 6.471 | 5.127 | -20,8 |
| 09479126 | Höchstädt i.Fichtelgebirge | 1.183 | 1.063 | -10,1 |
| 09479127 | Hohenberg a.d.Eger, St | 1.598 | 1.456 | -8,9 |
| 09479129 | Kirchenlamitz, St | 4.139 | 3.189 | -23,0 |

Tabelle zu Frage 2 c)

| Landkreis ----- Kreisfreie Stadt, Gemeinde | | Bevölkerung ¹⁾ | | Veränderung in % |
|---|--------------------------------|---------------------------|--------------------------|------------------|
| | | 31.12.2000 | 31.12.2019 ²⁾ | 2000/2019 |
| 09479135 | Marktleuthen, St | 3.843 | 3.013 | -21,6 |
| 09479136 | Marktredwitz, GKSt | 18.650 | 17.228 | -7,6 |
| 09479138 | Nagel | 2.009 | 1.692 | -15,8 |
| 09479145 | Röslau | 2.592 | 2.126 | -18,0 |
| 09479147 | Schirnding, M | 1.584 | 1.120 | -29,3 |
| 09479150 | Schönwald, St | 3.900 | 3.221 | -17,4 |
| 09479152 | Selb, GKSt | 18.238 | 14.895 | -18,3 |
| 09479158 | Thiersheim, M | 2.214 | 1.775 | -19,8 |
| 09479159 | Thierstein, M | 1.333 | 1.162 | -12,8 |
| 09479161 | Tröstau | 2.747 | 2.228 | -18,9 |
| 09479166 | Weißensstadt, St | 3.705 | 3.099 | -16,4 |
| 09479169 | Wunsiedel, St | 10.520 | 9.295 | -11,6 |
| 09762000 | Kaufbeuren (Krfr.St) | 41.905 | 44.398 | 5,9 |
| 09763000 | Kempten (Allgäu) (Krfr.St) | 61.389 | 69.151 | 12,6 |
| 09776 | Lindau (Bodensee) (Lkr) | 77.106 | 81.981 | 6,3 |
| 09776111 | Bodolz | 3.005 | 3.046 | 1,4 |
| 09776112 | Gestratz | 1.171 | 1.283 | 9,6 |
| 09776113 | Grünenbach | 1.284 | 1.510 | 17,6 |
| 09776114 | Heimenkirch, M | 3.573 | 3.581 | 0,2 |
| 09776115 | Hergensweiler | 1.680 | 1.893 | 12,7 |
| 09776116 | Lindau (Bodensee), GKSt | 23.874 | 25.512 | 6,9 |
| 09776117 | Lindenberg i.Allgäu, St | 11.505 | 11.525 | 0,2 |
| 09776118 | Maierhöfen | 1.489 | 1.611 | 8,2 |
| 09776120 | Nonnenhorn | 1.503 | 1.764 | 17,4 |
| 09776121 | Oberreute | 1.492 | 1.672 | 12,1 |
| 09776122 | Opfenbach | 2.202 | 2.306 | 4,7 |
| 09776124 | Röthenbach (Allgäu) | 1.701 | 1.885 | 10,8 |
| 09776125 | Scheidegg, M | 4.104 | 4.302 | 4,8 |
| 09776126 | Sigmarszell | 2.544 | 2.974 | 16,9 |
| 09776127 | Stiefenhofen | 1.724 | 1.886 | 9,4 |
| 09776128 | Wasserburg (Bodensee) | 3.029 | 3.846 | 27,0 |
| 09776129 | Weiler-Simmerberg, M | 6.418 | 6.325 | -1,4 |
| 09776130 | Weißensberg | 2.544 | 2.638 | 3,7 |
| 09776131 | Hergatz | 2.264 | 2.422 | 7,0 |
| 09777 | Ostallgäu (Lkr) | 131.546 | 141.182 | 7,3 |
| 09777111 | Aitrang | 1.961 | 2.035 | 3,8 |
| 09777112 | Biessenhofen | 4.067 | 4.117 | 1,2 |
| 09777114 | Baisweil | 1.309 | 1.300 | -0,7 |
| 09777118 | Bidingen | 1.636 | 1.786 | 9,2 |
| 09777121 | Buchloe, St | 11.159 | 13.273 | 18,9 |
| 09777124 | Eggenthal | 1.293 | 1.357 | 4,9 |
| 09777125 | Eisenberg | 1.204 | 1.180 | -2,0 |
| 09777128 | Friesenried | 1.546 | 1.580 | 2,2 |
| 09777129 | Füssen, St | 13.834 | 15.508 | 12,1 |
| 09777130 | Germaringen | 3.710 | 3.872 | 4,4 |
| 09777131 | Görisried | 1.202 | 1.316 | 9,5 |
| 09777135 | Hopferau | 1.091 | 1.205 | 10,4 |
| 09777138 | Günzach | 1.437 | 1.446 | 0,6 |
| 09777139 | Irsee, M | 1.350 | 1.532 | 13,5 |

Tabelle zu Frage 2 c)

| Landkreis ----- Kreisfreie Stadt, Gemeinde | | Bevölkerung ¹⁾ | | Veränderung in % |
|---|-------------------------|---------------------------|--------------------------|------------------|
| | | 31.12.2000 | 31.12.2019 ²⁾ | 2000/2019 |
| 09777140 | Jengen | 2.283 | 2.491 | 9,1 |
| 09777141 | Kaltental, M | 1.579 | 1.694 | 7,3 |
| 09777144 | Kraftisried | 780 | 846 | 8,5 |
| 09777145 | Lamerdingen | 1.766 | 2.035 | 15,2 |
| 09777147 | Lechbruck am See | 2.524 | 2.718 | 7,7 |
| 09777149 | Lengenwang | 1.346 | 1.490 | 10,7 |
| 09777151 | Marktoberdorf, St | 18.386 | 18.725 | 1,8 |
| 09777152 | Mauerstetten | 2.808 | 3.173 | 13,0 |
| 09777153 | Nesselwang, M | 3.561 | 3.753 | 5,4 |
| 09777154 | Obergünzburg, M | 6.279 | 6.357 | 1,2 |
| 09777155 | Oberostendorf | 1.274 | 1.479 | 16,1 |
| 09777157 | Osterzell | 656 | 714 | 8,8 |
| 09777158 | Pforzen | 1.991 | 2.321 | 16,6 |
| 09777159 | Pfronten | 7.546 | 8.348 | 10,6 |
| 09777163 | Rieden am Forggensee | 1.177 | 1.324 | 12,5 |
| 09777164 | Rieden | 1.375 | 1.302 | -5,3 |
| 09777165 | Ronsberg, M | 1.705 | 1.734 | 1,7 |
| 09777166 | Roßhaupten | 2.105 | 2.234 | 6,1 |
| 09777167 | Ruderatshofen | 1.696 | 1.763 | 4,0 |
| 09777168 | Rückholz | 827 | 878 | 6,2 |
| 09777169 | Schwangau | 3.372 | 3.331 | -1,2 |
| 09777170 | Seeg | 2.817 | 2.997 | 6,4 |
| 09777171 | Stötten a.Auerberg | 1.884 | 1.890 | 0,3 |
| 09777172 | Stöttwang | 1.791 | 1.873 | 4,6 |
| 09777173 | Halblech | 3.514 | 3.520 | 0,2 |
| 09777175 | Unterthingau, M | 2.664 | 2.891 | 8,5 |
| 09777176 | Untrasried | 1.457 | 1.584 | 8,7 |
| 09777177 | Waal, M | 2.052 | 2.342 | 14,1 |
| 09777179 | Wald | 1.004 | 1.156 | 15,1 |
| 09777182 | Westendorf | 1.796 | 1.826 | 1,7 |
| 09777183 | Rettenbach a.Auerberg | 732 | 886 | 21,0 |
| 09780 | Oberallgäu (Lkr) | 147.405 | 156.008 | 5,8 |
| 09780112 | Altusried, M | 9.762 | 10.149 | 4,0 |
| 09780113 | Balderschwang | 200 | 366 | 83,0 |
| 09780114 | Betzigau | 2.775 | 2.939 | 5,9 |
| 09780115 | Blaichach | 5.572 | 5.818 | 4,4 |
| 09780116 | Bolsterlang | 1.011 | 1.135 | 12,3 |
| 09780117 | Buchenberg, M | 4.018 | 4.157 | 3,5 |
| 09780118 | Burgberg i.Allgäu | 3.251 | 3.301 | 1,5 |
| 09780119 | Dietmannsried, M | 7.412 | 8.260 | 11,4 |
| 09780120 | Durach | 6.397 | 7.244 | 13,2 |
| 09780121 | Fischen i.Allgäu | 2.860 | 3.194 | 11,7 |
| 09780122 | Haldenwang | 3.509 | 3.814 | 8,7 |
| 09780123 | Bad Hindelang, M | 4.840 | 5.176 | 6,9 |
| 09780124 | Immenstadt i.Allgäu, St | 14.130 | 14.314 | 1,3 |
| 09780125 | Lauben | 3.104 | 3.439 | 10,8 |
| 09780127 | Missen-Wilhams | 1.368 | 1.442 | 5,4 |
| 09780128 | Oy-Mittelberg | 4.372 | 4.706 | 7,6 |
| 09780131 | Obermaiselstein | 863 | 1.010 | 17,0 |

Tabelle zu Frage 2 c)

| Landkreis ----- Kreisfreie Stadt, Gemeinde | | Bevölkerung ¹⁾ | | Veränderung in % |
|---|----------------|---------------------------|--------------------------|------------------|
| | | 31.12.2000 | 31.12.2019 ²⁾ | 2000/2019 |
| 09780132 | Oberstausen, M | 7.083 | 7.822 | 10,4 |
| 09780133 | Oberstdorf, M | 10.060 | 9.696 | -3,6 |
| 09780134 | Ofterschwang | 1.871 | 2.068 | 10,5 |
| 09780137 | Rettenberg | 3.954 | 4.458 | 12,7 |
| 09780139 | Sonthofen, St | 21.319 | 21.619 | 1,4 |
| 09780140 | Sulzberg, M | 4.424 | 4.949 | 11,9 |
| 09780143 | Waltenhofen | 8.806 | 9.482 | 7,7 |
| 09780144 | Weitnau, M | 5.112 | 5.328 | 4,2 |
| 09780145 | Wertach, M | 2.364 | 2.516 | 6,4 |
| 09780146 | Wiggensbach, M | 4.563 | 5.039 | 10,4 |
| 09780147 | Wildpoldsried | 2.405 | 2.567 | 6,7 |

¹⁾ Basis der fortgeschriebenen Bevölkerung bis 31.03.2011: Stichtag der Volkszählung 1987. Basis der fortgeschriebenen Bevölkerung ab 30.06.2011: Stichtag des Zensus 2011.

²⁾ Zahlen für 2020 noch nicht verfügbar

Quelle: Bayerisches Landesamt für Statistik

| Partnername | Projekt- nummer | Projektname | Prioritätsachse | Spezifisches Ziel | Projekt- beginn | Projekt- ende | Partner | Förderfähige Kosten des Partners | EFRE Mittel des Partners | Förder- satz | Zusammenfassung des Projektinhalts |
|--|--------------------|---|---|---|--------------------|------------------|---------------------|--|-----------------------------|-----------------|---|
| EUREGIO Bayerischer Wald - Böhmerwald - Unterer Inn e.V. | AB 30 | Unterstützung der regionalen und lokalen Governance zur Förderung grenzüberschreitender Initiativen im Raum OÖ-Bayern 2015-2017 | 3 Förderung der Zusammenarbeit in Rechts- und Verwaltungsfragen und der Zusammenarbeit zwischen Bürgern und Institutionen | 6 Stärkung von grenzübergreifenden Strukturen zur Unterstützung der regionalen Governance zur Förderung grenzübergreifender Initiativen und Projekte unter Einbeziehung der Zivilgesellschaft | 01.01.2015 | 31.12.2018 | Projektpartner PP_2 | € 542.650,00 | € 406.987,50 | 75% | Einbindung regionaler/ lokaler Akteure in die gü. Zusammenarbeit grenzüberschreitende Programmraumentwicklung inhaltliche und förderrechtliche Beratung potentieller Projektträger (große und Kleinprojekte) Unterstützung bei der Umsetzung von Interreg Österreich – Bayern 2014 – 2020 Kleinprojekteservice |
| EUREGIO Bayerischer Wald - Böhmerwald - Unterer Inn e.V. | AB 213 | Unterstützung der regionalen und lokalen Governance zur Förderung grenzüberschreitender Initiativen im Raum OÖ-Bayern 2019-2021 | 3 Förderung der Zusammenarbeit in Rechts- und Verwaltungsfragen und der Zusammenarbeit zwischen Bürgern und Institutionen | 6 Stärkung von grenzübergreifenden Strukturen zur Unterstützung der regionalen Governance sowie eines Instruments zur Förderung grenzübergreifender Initiativen und Projekte unter Einbeziehung der Zivilgesellschaft | 01.01.2019 | 31.12.2021 | Projektpartner PP_2 | € 505.640,00 | € 379.230,00 | 75% | Einbindung regionaler/lokaler Akteure in die gü. Zusammenarbeit - grenzüberschreitende Programmraumentwicklung inhaltliche und förderrechtliche Beratung potentieller Projektträger Unterstützung bei der Umsetzung von INTERREG Österreich – Bayern 2014-2020 Kleinprojekteservice |
| EUREGIO Bayerischer Wald - Böhmerwald - Unterer Inn e.V. | 16 | Dispositionsfond für die Region Bayerischer Wald - Böhmerwald | 4 Nachhaltige Netzwerke und institutionelle Kooperation | Intensivierung der Integration, Harmonisierung und Kohärenz im bayerisch-tschechischen Grenzraum | 01.01.2016 | 31.12.2022 | Projektpartner PP_2 | € 2.352.941,17 | € 1.999.999,99 | 85% | Inhalt des Projektes ist die Durchführung des Dispositionsfonds (Förderung von Kleinprojekten und Verwaltung des Dispositionsfonds). Der Dispositionsfonds leistet als ein wichtiges Förderinstrument für Begegnungsmaßnahmen zwischen der Bevölkerung und den Institutionen und Organisationen in der Grenzregion einen wesentlichen Beitrag zur grenzüberschreitenden Integration und zum Abbau von Hemmnissen und Barrieren in der grenzüberschreitenden Zusammenarbeit. Die Aktivitäten tragen zur Verbesserung der Koordination im Bereich der regionalen Entwicklung mit dem Ziel der Schaffung eines gemeinsamen Lebens-, Wirtschafts- und Kulturraumes ohne Grenzen bei. Im Rahmen des Dispositionsfonds werden vor allem grenzüberschreitende people-to-people-Projekte gefördert. Die konkreten Bedingungen und Förderinhalte sind in der Richtlinie für Antragsteller (in tschechien) und in den Hinweisen für Antragsteller (in Bayern) beschrieben. Die Verwaltung des Dispositionsfonds umfasst folgende Aktivitäten: Beratungen, Informationen, Öffentlichkeitsarbeit, Annahme und Bearbeitung von Anträgen, Vorbereitung für die Entscheidung des Regionalen Lenkungsausschusses über die Förderung, Abschluss von Förderverträgen (CZ) bzw. Förderbescheiden (BY), Monitoring/Vor-Ort-Kontrollen, Entgegennahme der Abrechnungsunterlagen zu umgesetzten Projekten, Abrechnung für die Nationale Behörde und Verwaltungsbehörde, Auszahlung der Fördermittel. Zielgruppen sind Bevölkerung, Öffentliche und private Institutionen, Behörden, Gebietskörperschaften, Institutionen aus dem Sozial- und Gesundheitsbereich, Institutionen aus den Bereichen Tourismus, Raumplanung und Verkehrswirtschaft, Blaulichtorganisationen, Interessenvertretungen, Arbeitsmarktorganisationen, gemeinnützige Organisationen, Euregios. |
| EUREGIO Bayerischer Wald - Böhmerwald - Unterer Inn e.V. | 17 | Euregionale Governance und Netzwerke | 4 Nachhaltige Netzwerke und institutionelle Kooperation | Intensivierung der Integration, Harmonisierung und Kohärenz im bayerisch-tschechischen Grenzraum | 01.07.2015 | 30.06.2018 | Leadpartner LP_1 | € 813.279,92 | € 691.287,93 | 85% | Die geplanten Aktivitäten beider Partner sind inhaltlich in drei grundlegende Bereiche gegliedert: 1. Grenzüberschreitende Programmraumentwicklung – Koordinierung akuteiler grenzüberschreitender Belange, Impulsgebung für neue gü. Initiativen, Austausch auf euregionaler Ebene. Den Schwerpunkt der Aktivitäten sollen insbesondere die Förderung der kommunalen und zivilgesellschaftlichen Kooperationen darstellen, ebenso die Zusammenarbeit interkommunaler Interessenverbände wie Mikroregionen und integrierter ländlicher Entwicklungspartnerschaften, die Zusammenarbeit im Tourismus-, Kultur- und Gesundheitsbereich auf lokaler Ebene, die Umsetzung einer breiten Sprachoffensive Deutsch-Tschechisch und sofern die aktuelle Entwicklung es erfordert, ebenso das Thema Drogenprävention. Zu allen diesen Themen werden Informations- und Koordinationsveranstaltungen durchgeführt. 2. Unterstützung der Programmumsetzung – Beratung für Antragsteller im Bereich der Großprojekte, Projektpartnersuche, Begleitung bei der Projektumsetzung, Zusammenarbeit mit den Programmbehörden. 3. Dispositionsfonds – Verwaltung und Administration auf bayerischer Seite. Öffentlichkeitsarbeit für alle drei Bereiche. Auf bayerischer Seite werden in die Projektumsetzung 4,14 Vollzeitäquivalente eingesetzt (davon 2 für die Umsetzung des Dispositionsfonds). Auf tschechischer Seite handelt es sich um zwei Vollzeitäquivalente. Das Projekt erreicht durch seine Aktivitäten alle Zielgruppen, die unter Punkt „Zielgruppen“ spezifiziert sind. Durch die gemeinsame Umsetzung der o.g. Aktivitäten werden institutionelle Kapazitäten und das Wissen auf beiden Seiten der Grenze genutzt und es entsteht auf diese Weise ein Mehrwert für die gesamte Region. Das Ziel des Projektes ist der Beitrag zur Erhöhung der Anzahl der Projektpartner, die in langfristige, institutionelle Kooperationen eingebunden sind. |
| EUREGIO Bayerischer Wald - Böhmerwald - Unterer Inn e.V. | 76 | Sprachkompetenz-zentrum für Deutsch und Tschechisch □ | 3 Investitionen in Kompetenzen und Bildung | Abbau sprachlicher und systembedingter Hemmnisse im Bildungsbereich | 01.02.2017 | 31.01.2020 | Leadpartner LP_1 | € 1.016.300,00 | € 863.855,00 | 85% | Ziele: Das Hauptziel des Projektes Sprachkompetenzzentrum für Deutsch und Tschechisch ist, das Bewusstsein, die Attraktivität und das Interesse an der Sprache des Nachbarlandes im deutsch-tschechischen Grenzgebiet und am Nachbarland selbst zu erhöhen und die Kenntnisse der tschechischen Sprache in Ostbayern und der deutschen Sprache in Süd- und Westböhmen zu verbessern und das Sprachangebot in der Region nachhaltig aufrechtzuerhalten. Inhalt und Aktivitäten: Das Projekt setzt bereits im vorschulischen Bereich an. Insgesamt werden durch das Projekt bis zu 30 Lerngruppen von Kindergärten und 50 Lerngruppen von Schulen in Ostbayern sowie in Süd- und Westböhmen unterstützt. Das grenzübergreifende Projekt will das Erlernen der Nachbarsprache durch spezifische Sprachprogramme für Kindergärten und Schulen fördern. Neben der Sprache wird auch das Wissen über die Landeskunde, Geschichte und Kultur des Nachbarlandes insbesondere durch Exkursionen und grenzüberschreitende Begegnungen zwischen den Kindergärten und Schulen vermittelt und vertieft. Dadurch werden die grenzübergreifenden Kontakte zwischen den Kindergärten und Schulen unterstützt, intensiviert und dauerhafte Partnerschaften und Formen der Zusammenarbeit aufgebaut. Mit einem Netzwerk von Sprachexperten regional und überregional werden moderne, altersgerechte und effektive Lehrkonzepte und Methoden für die jeweiligen Sprachprogramme erörtert und entwickelt. Insbesondere für Tschechisch als Fremdsprache werden qualitative und zielgruppenorientierte Lernmaterialien entwickelt. Im Rahmen einer intensiven Öffentlichkeitsarbeit wird eine breite Werbekampagne für Deutsch und Tschechisch im Grenzgebiet gestartet. Zielgruppen: Kindergartenkinder, Grundschüler und Schüler der weiterführenden Schulen, Lehrer, Eltern, kommunale und staatliche Vertreter, breite Öffentlichkeit. Der erwartete Mehrwert für das Programmgebiet: Das Programmgebiet wird durch das Projekt langfristig von der wechselseitigen Mehrsprachigkeit in allen Bereichen, insbesondere im Bereich der Bildung, des Arbeitsmarkts und der Wirtschaft profitieren. Es werden vorhandenes Know-how und Kompetenzen im Programmgebiet gebündelt, effizienter genutzt und weiter ausgebaut. Zukünftig werden durch das Projekt dem grenzüberschreitenden Arbeitsmarkt und der Wirtschaft mehr zweisprachige (qualifizierte) Arbeitskräfte zur Verfügung stehen. Fehlende Sprachkenntnisse sind bis heute die größte Kommunikationsbarriere und behindern die grenzüberschreitende Zusammenarbeit eklatant. Das Projekt ist in dieser Form im ostbayerischen und süd- und westböhmisches Grenzraum bislang einmalig und erfährt von behördlicher und politischer Seite großen Zuspruch. Es wurde in einer Vorbereitungsphase mit nationalen Bildungsbehörden, Jugendbildungseinrichtungen (z.B. Tandem), Sprachinitiativen in Tschechien (Sprechtime), Botschaften, dem Deutsch-Tschechischen Zukunftsfonds usw. erörtert und abgestimmt. |

| Partnername | Projekt-nummer | Projektname | Prioritätsachse | Spezifisches Ziel | Projektbeginn | Projektende | Partner | Förderfähige Kosten des Partners | EFRE Mittel des Partners | Förderungssatz | Zusammenfassung des Projektinhalts |
|--|----------------|---|---|--|---------------|-------------|------------------|----------------------------------|--------------------------|----------------|---|
| EUREGIO Bayerischer Wald - Böhmerwald - Unterer Inn e.V. | 249 | Verwaltung des Dispositionsfonds für die Region Bayerischer Wald - Böhmerwald | 4 Nachhaltige Netzwerke und institutionelle Kooperation | Intensivierung der Integration, Harmonisierung und Kohärenz im bayerisch-tschechischen Grenzraum | 01.07.2018 | 31.12.2022 | Leadpartner LP_1 | € 758.600,00 | € 644.810,00 | 85% | Der Dispositionsfonds zur Förderung von sog. People-to-people - Maßnahmen stellt im europäischen Kontext eines der erfolgreichsten Förderinstrumente zur Stärkung der europäischen Integration dar. In den vergangenen Jahrzehnten wurden Tausende von Kleinprojekten europaweit unterstützt, die die Menschen in der Grenzregion zusammengeführt haben und wichtige Impulse für die grenzübergreifende Regionalentwicklung gesetzt haben. Als eine der festgelegten Aktivitäten im Rahmen der Investitionspriorität 11b) des Programms Ziel ETZ Freistaat Bayern - Tschechische Republik dient der Dispositionsfonds zur Förderung von kurz- und mittelfristigen Kooperationsprojekten mit einem Gesamtkostenvolumen bis 25.000 €. Dabei sollen die grenzüberschreitenden Kontakte zwischen den Kommunen, Bürgerinnen und Bürgern, Organisationen und Institutionen im bayerisch-tschechischen Grenzraum vertieft werden. Die Fördermittel zur Durchführung derartiger Maßnahmen wurden bereits im Rahmen des Projektes EU 16 "Dispositionsfonds für die Region Bayerischer Wald - Šumava" am 09.12.2015 genehmigt. So stehen auf bayerischer Seite für den Zeitraum 01.01.2016 - 31.12.2022 insgesamt zwei Millionen Euro EFRE-Mittel zur Förderung einzelner Kleinprojekte zur Verfügung. Der Antrag beinhaltet neben den Fördermitteln, die an einzelne Projektträger weitergegeben werden, lediglich die Verwaltungskosten des tschechischen Projektpartners. Die Kosten für die Administration auf bayerischer Seite sind bis 30.06.2018 Bestandteil des Antrags EU 17 "Euregionale Governance und Netzwerke". Aufgrund des Beschlusses des Begleitausschusses vom 08.12.2017 wird zur Finanzierung der bayerischen Verwaltungskosten ab 01.07.2018 ein separater Antrag gestellt. Die Dauer des Projektzeitraums dieses Antrags von 54 Monaten ist durch den Projektzeitraum des Projektes EU 16 bis 31.12.2022 begründet. Der Inhalt dieses Projektes umfasst sämtliche Aktivitäten zur erfolgreichen Umsetzung des Dispositionsfonds auf bayerischer Seite, von der Partnersuche über die Antragsprüfung, Organisation der Vergabesitzungen, Erstellen der Zuwendungsbescheide, Prüfung von Abrechnungen bis zur Auszahlung der Fördermittel an die Endempfänger. Für die Region steht somit eine kompetente Beratungs- und Servicestelle zur Verfügung, die die potenziellen Projektträger bei der Grenzüberschreitung fachlich und als Sprachmittler umfassend unterstützt und begleitet. |
| EUREGIO Bayerischer Wald - Böhmerwald - Unterer Inn e.V. | 253 | "Zukunftsregion Bayerischer Wald - Šumava 2020+" | 4 Nachhaltige Netzwerke und institutionelle Kooperation | Intensivierung der Integration, Harmonisierung und Kohärenz im bayerisch-tschechischen Grenzraum | 01.07.2018 | 30.06.2021 | Leadpartner LP_1 | € 599.100,00 | € 509.235,00 | 85% | Das Projekt „Zukunftsregion Bayerischer Wald-Šumava 2020+“ - "Region budoucnosti Bavorský les - Šumava 2020+" soll einen maßgeblichen Beitrag leisten, die Grenzraumentwicklung in der Region Bayerischer Wald-Šumava und den unmittelbar angrenzenden Teilregionen nach über 25 Jahren grenzüberschreitender Zusammenarbeit zu strukturieren, mehr zu optimieren, auf eine Ebene höherer Qualität zu stellen und so in die Zukunft zu führen. Es soll dazu beitragen, lokale und regionale Akteure in allen grenzüberschreitend relevanten Handlungsbereichen noch umfassender zu vernetzen, deren Zusammenarbeit nachhaltiger zu gestalten und sie von den Mehrwehrt einer weitreichenderen integrierten Grenzraumentwicklung zu überzeugen. Das Projekt soll weiter aufzeigen, dass noch viele ungenutzte Entwicklungspotentiale bestehen und deren Erschließung einen wichtigen Beitrag zur Attraktivitätssteigerung der gemeinsamen Region leisten können. Darüber hinaus soll das Projekt einen Beitrag leisten, wieder mehr Bewusstsein für und Identifikation mit der grenzüberschreitende Zusammenarbeit zu schaffen. Hierzu sollen im Einzelnen: 1. In beiden Grenzgebieten je eine „Lokale Servicestelle“ eingerichtet werden, die allen Akteuren und Organisationen vor Ort für deren grenzüberschreitende Anliegen zur Verfügung steht und besonders für zukünftige Entwicklungschancen und integrierte Grenzraumentwicklung sensibilisiert, 2. Eine „Entwicklungsstrategie Bayerischer Wald-Šumava 2020+“ erarbeitet werden, die zukünftige Entwicklungschancen (z.B. institutionell, wirtschaftlich, infrastrukturell, sozial usw.) aufzeigt und mögliche Trägerstrukturen darstellt, 3. Eine „Plattform für überregionalen Know-how-Transfer“ geschaffen und beispielhafte Lösungsansätze aus anderen Modellregionen Europas identifiziert und ggf. übertragen werden, 4. Die „Grenzüberschreitende Schul- und Jugendarbeit“ als wichtiger Baustein für die Zukunft der grenzüberschreitende Zusammenarbeit und Integration intensiviert werden. Zur fortlaufenden Koordination der Aktionsbereiche 2 und 3 soll ein überregional besetztes Steuergremium eingerichtet werden. Es geht bei dem Projekt gezielt darum, die Region in die Zukunft zu führen, den Nutzen der grenzüberschreitenden Zusammenarbeit möglichst zu maximieren, Kooperationsstrukturen fortzuentwickeln und Pilotprojekte für die Grenzraumentwicklung 2020+ zu definieren sowie hierfür Umsetzungsstrukturen zu erarbeiten. |
| EUREGIO Bayerischer Wald - Böhmerwald - Unterer Inn e.V. | 298 | Gemeinsame Sprache - gemeinsame Zukunft | 3 Investitionen in Kompetenzen und Bildung | Abbau sprachlicher und systembedingter Hemmnisse im Bildungsbereich | 01.02.2020 | 31.08.2022 | Leadpartner LP_1 | € 713.797,00 | € 606.727,45 | 85% | Ziele: Die größte Barriere der gemeinsamen Region Bayern-Böhmen, die auf vielfältige Weise in vielen Bereichen bereits gut vernetzt ist, ist nach wie vor die Sprache. Das Projekt „Gemeinsame Zukunft durch Sprache“ hat zum Ziel, die Nachbarsprache an Grund- und weiterführenden Schulen im Grenzgebiet durch fachspezifischen, intensiven Sprachunterricht zu vermitteln und für Schüler die Grundlage zur Orientierung am deutsch-tschechischen Arbeitsmarkt zu schaffen. Der Sprachunterricht wird ergänzt und sinnvoll erweitert von einem digitalen Unterrichtskonzept sowie einem Exkursionsprogramm, das auch Unternehmensbesuche im Grenzgebiet beinhaltet. Aktivitäten: Hierfür erhalten 15 Grundschulen und 15 weiterführende Schulen auf jeder Seite der Grenze für zwei Jahre fachspezifischen Tschechisch- bzw. Deutschunterricht, der sich vor allem mit den Themen Technik, Unternehmen und Arbeitsmarkt befasst. Auf diese Weise dient das Erlernen der Sprache neben der Annäherung beider Länder auch einem direkten Praxisbezug und verbessert in der Zukunft die Perspektiven der Teilnehmer in der Arbeitswelt in der Grenzregion. Um das Sprachenlernen noch weiter zu optimieren werden im Projekt neue, digitale Medien eingesetzt, die nicht nur die Motivation der Schüler am Sprachenlernen steigern, sondern auch bessere Ergebnisse erzielen. Der Einsatz dieser Medien ermöglicht es, das Sprachenlernen von der Schule in den Freizeitbereich der Schüler zu integrieren, was zu einer umfassenderen Beschäftigung mit der Nachbarsprache führt. Ein Aussprachewörterbuch, eine interaktive Web-Applikation sowie der Erwerb von Tablets und der App „Actionbound“ sorgen dafür, dass digitale Medien den Sprachwerb im Unterricht, zu Hause und im Rahmen der Exkursionen stärken und erweitern. Zielgruppe: Die Zielgruppen sind zu gleichen Teilen Schüler von Grund- und weiterführenden Schulen. Durch den fachspezifischen Sprachunterricht sollen v.a. Schulen erreicht werden, die sich bereits mit Berufsorientierung befassen, wobei die Kontaktnetze der Technischen und Ökonomischen Hochschule Budweis zu Bildungseinrichtungen genutzt werden. Die Grundschulen im Projekt erhalten erste Einblicke in die Technikbranche und erwerben mit Hilfe der Web-Applikation einen fachspezifischen Basiswortschatz. Der erwartete Mehrwert für das Programmgebiet: Die Projektteilnehmer werden durch ihre neuen Sprachkenntnisse und den Bezug zum Nachbarland mehr Motivation haben, sich auch bei der späteren Arbeitssuche über die Grenzen hinweg zu orientieren. Unterstützend hierzu fungieren die Besuche der Unternehmen in der Grenzregion als Motivation sowie als Belohnung für die Schüler. Viele dieser Unternehmen sind in beiden Ländern aktiv und suchen nach zweisprachigen Fachkräften, die durch das Projekt in Zukunft vermehrt zur Verfügung stehen werden. |
| EUREGIO EGRENSIS Arbeitsgemeinschaft Bayern e. V. | 14 | Nachbarn im Dialog – Dispositionsfonds in der EUREGIO EGRENSIS | 4 Nachhaltige Netzwerke und institutionelle Kooperation | Intensivierung der Integration, Harmonisierung und Kohärenz im bayerisch-tschechischen Grenzraum | 01.01.2016 | 31.12.2022 | Leadpartner LP_1 | € 2.352.941,18 | € 2.000.000,00 | 85% | Ziel des Projektes ist, die Beziehungen im Wirkungsbereich der EUREGIO EGRENSIS im bayerisch-tschechischen Grenzraum durch die Förderung zahlreicher Kleinprojekte, deren Umsetzung zur Erweiterung der grenzübergreifenden Kooperationsplattform und zum Abbau von geistigen Hindernissen beitragen wird, im Rahmen der Prioritätsachse 4, IP 11b zu verbessern. Inhalt des Projektes ist die Durchführung des Dispositionsfonds (Förderung von Kleinprojekten und Verwaltung des Dispositionsfonds). Im Rahmen des Dispositionsfonds werden vor allem grenzüberschreitende people-to-people-Projekte gefördert. Durch Begegnungen und die Zusammenarbeit von Menschen auf beiden Seiten der Grenze sollen die oben genannten beschriebenen Ziele erreicht werden. Die konkreten Bedingungen und Förderinhalte sind in der Richtlinie für Antragsteller (in Tschechien) und in den Hinweisen für Antragsteller (in Bayern) beschrieben. Die Verwaltung des Dispositionsfonds umfasst folgende Aktivitäten: Beratungen, Informationen, Öffentlichkeitsarbeit, Annahme und Bearbeitung von Anträgen, Vorbereitung für die Entscheidung des Regionalen Lenkungs Ausschusses über die Förderung, Abschluss von Förderverträgen (CZ) bzw. Förderbescheiden (BY), Monitoring/Vor-Ort-Kontrollen, Entgegennahme der Abrechnungsunterlagen zu umgesetzten Projekten, Abrechnung für die Nationale Behörde und Verwaltungsbehörde, Auszahlung der Fördermittel. Zielgruppen sind Behörden und Organe der öffentlichen Verwaltung, sowie von ihnen errichtete und gegründete Einrichtungen, Bildungseinrichtungen, Schulen, Vereine, Wirtschaftsverbände und Berufsvereinigungen, Kammern, nichtstaatliche gemeinnützige Organisationen, europäische Verbände für territoriale Zusammenarbeit. Mit zielgerichteten Projektvorhaben wird die Beseitigung von Entwicklungsdefiziten entlang der Grenze sowie auch über die Grenze hinweg ermöglicht. Zu diesen Defiziten gehören die Randlage der Region, immer noch unterschiedliche Rechtssysteme, wirtschaftliche, kulturelle sowie sprachliche Verschiedenheiten, die zum Teil schwierige gemeinsame Geschichte, Stereotypen und Vorurteile. Die Schaffung der gemeinsamen Identität ist auch auf Grundlage der grenzüberschreitenden Kommunikation und Zusammenarbeit weiterzuentwickeln. |

| Partnername | Projekt-nummer | Projektname | Prioritätsachse | Spezifisches Ziel | Projektbeginn | Projektende | Partner | Förderfähige Kosten des Partners | EFRE Mittel des Partners | Förderungssatz | Zusammenfassung des Projektinhalts |
|---|----------------|---|---|--|---------------|-------------|------------------|----------------------------------|--------------------------|----------------|---|
| EUREGIO EGRENSIS Arbeitsgemeinschaft Bayern e. V. | 15 | Nachhaltige grenzüberschreitende Zusammenarbeit in der EUREGIO EGRENSIS | 4 Nachhaltige Netzwerke und institutionelle Kooperation | Intensivierung der Integration, Harmonisierung und Kohärenz im bayerisch-tschechischen Grenzraum | 01.07.2015 | 30.06.2018 | Leadpartner LP_1 | € 885.075,00 | € 752.313,75 | 85% | Die EE AG Bayern und die EE AG Böhmen vollziehen den Dispositionsfonds und setzen weitere grenzübergreifende Projekte um. Die beantragte Förderung dient der Finanzierung von Personal und materieller Ausstattung für diese Aufgaben. Der Dispositionsfonds der EE ist ein Schwerpunkt der gü. Zusammenarbeit. Seine Umsetzung erfordert die Beratung von Projektträgern bei der Antragstellung, die Prüfung der Anträge, die Vor- und Nachbereitung der Sitzungen des Regionalen Lenkungsausschusses (RLA), die Erstellung der Bewilligungsbescheide, die Prüfung der Verwendungsnachweise und die Auszahlung der Fördermittel. Auch bei Großprojekten erfolgt die Erstberatung fallweise bei der EE, insbesondere wenn z. B. Projektpartner fehlen oder das Projekt noch nicht antragsreif ist. Informationsangebote zum ETZ-Programm für EE-Mitglieder und Sprechtag in den Mitgliedslandkreisen (insbes. in der sog. 2. Landkreisreihe in Bayern) sowie die Mithilfe bei der Anbahnung von Kontakten und der Suche nach geeigneten Projektpartnern im Nachbarland runden den Service ab. Darüber hinaus arbeitet die EE in anderen Netzwerken mit (AGEG, EMN, EDM, EURES, Bayer.-tschech. Regierungskommission, Oberfranken Offensiv, Bayerisch-sächsisches Städtetz u. a.). Im Rahmen dieses Projekts möchte die EE Böhmen eine Mitarbeiterin weiterbeschäftigen, die schon im Rahmen des vorangegangenen Projekts angestellt worden war und sich um die Mitglieder kümmert, über den Dispositionsfonds informiert und den Antragstellern bei der Ausarbeitung von Projektanträgen behilflich ist. Diese Mitarbeiterin soll mögliche Mitglieder der EE ansprechen und diese über die Vorteile einer Mitgliedschaft für die grenzübergreifende Zusammenarbeit informieren. Ferner ist sie in die Alltagsarbeit der Geschäftsstelle und die Organisation von regelmäßigen, grenzübergreifenden Veranstaltungen wie z. B. das Jugendsommerlager, die Jahrespressekonferenz und die Preisverleihung, die Studienreisen nach Bayern, die grenzübergreifenden Netzwerktreffen für Informationsmaterial, Sitzungen des Präsidiums und der Mitgliederversammlung der EE eingebunden. Weitere Aufgabe ist die Bearbeitung des Themas „Tourismus in der EE“. Diese Tätigkeiten erfolgen in enger Abstimmung mit dem Geschäftsführer, weshalb auch ein verhältnismäßiger Anteil der Lohnkosten des Geschäftsführers (ca. 6 %) geltend gemacht wird. An der Umsetzung dieser Tätigkeiten beteiligen sich auch die anderen Mitarbeiter und der Präsident (Werkvertrag bzw. Dienstvertrag). Die Personal- und Sachkosten, die im Zusammenhang mit der Verwaltung des Dispositionsfonds (PP2) entstehen, werden Gegenstand des eigenständigen Antrags auf Einrichtung des Dispositionsfonds der EUREGIO EGRENSIS sein. |
| EUREGIO EGRENSIS Arbeitsgemeinschaft Bayern e. V. | 248 | Verwaltung des Projekts Nr. 14 "Nachbarn im Dialog – Dispositionsfonds in der EUREGIO EGRENSIS" | 4 Nachhaltige Netzwerke und institutionelle Kooperation | Intensivierung der Integration, Harmonisierung und Kohärenz im bayerisch-tschechischen Grenzraum | 01.07.2018 | 31.12.2022 | Leadpartner LP_1 | € 680.412,18 | € 578.350,35 | 85% | Der Begleitausschuss des Ziel-ETZ-Programms Freistaat Bayern-Tschechische Republik 2014-2020 fasste bei seiner Sitzung am 09./10.12.2015 den Grundsatzbeschluss, einen Dispositionsfonds einzurichten und genehmigte für das Gebiet der EUREGIO EGRENSIS das Großprojekt Nr. 14 „Nachbarn im Dialog – Dispositionsfonds in der EUREGIO EGRENSIS“. Das Projekt Nr. 14 läuft vom 01.01.2016 bis 31.12.2022. Verantwortlicher Leadpartner ist die EUREGIO EGRENSIS Arbeitsgemeinschaft Bayern, die den Dispositionsfonds zusammen mit dem tschechischen Partner, der EUREGIO EGRENSIS Arbeitsgemeinschaft Böhmen, umsetzt. Die Umsetzung des Dispositionsfonds erfordert die Beratung von Projektträgern bei der Antragstellung, die Prüfung der Anträge, die Vor- und Nachbereitung der Sitzungen des Regionalen Lenkungsausschusses (RLA), die Erstellung der Zuwendungsbescheide, die Prüfung der Verwendungsnachweise und die Auszahlung der Fördermittel. Während auf tschechischer Seite die Administrationskosten (Personal- und Sachkosten) für die Abwicklung des Dispositionsfonds Bestandteil des Projekts Nr. 14 sind, werden die Personal- und Sachkosten auf bayerischer Seite über das Großprojekt Nr. 15 „Nachhaltige grenzüberschreitende Zusammenarbeit in der EUREGIO EGRENSIS“ gefördert, das der Begleitausschuss im Umlaufverfahren am 13.04.2016 einplante. Das Großprojekt Nr. 15 endet am 30.06.2018. Um diese Aufgaben auf bayerischer Seite auch für den Zeitraum vom 01.07.2018 bis 31.12.2022 erfüllen zu können, beantragt der Leadpartner das vorliegende Projekt. |
| EUREGIO EGRENSIS Arbeitsgemeinschaft Bayern e. V. | 252 | Neue Impulse für das grenzüberschreitende Netzwerk im Gebiet der EUREGIO EGRENSIS | 4 Nachhaltige Netzwerke und institutionelle Kooperation | Intensivierung der Integration, Harmonisierung und Kohärenz im bayerisch-tschechischen Grenzraum | 01.07.2018 | 30.06.2021 | Leadpartner LP_1 | € 409.797,20 | € 348.327,62 | 85% | Laut ETZ-Programm Bayern-Tschechien bedarf es im Grenzraum weiterer Anstrengungen, um das Bewusstsein für einen gemeinsamen Raum zu stärken. Als Hemmnisse des Zusammenwachsens erweisen sich demnach u.a. insbesondere die Sprachbarriere, die Unterschiede im Verwaltungs- und Gesellschaftssystem sowie im Sozial- und Gesundheitsbereich. Bedarf besteht zudem hinsichtlich der endgültigen Überwindung der Grenze im Kopf und der Stärkung einer gemeinsamen Identität. Im Hinblick auf diese Vorgaben der Prioritätsachse 4 besteht gerade im nördlichen bayerisch-tschechischen Gebiet, das durch das Gebiet der EUREGIO EGRENSIS abgebildet wird, Handlungsbedarf in Themenfeldern, die gezielt mit den Arbeitspaketen des beantragten Projektes angegangen werden sollen. Um die oben genannten Handlungsbedarfe abzudecken, beantragt die EUREGIO EGRENSIS mit den beiden Arbeitsgemeinschaften Bayern (LP1) und Böhmen (PP2) das Projekt Nr. 252 „Neue Impulse für das grenzüberschreitende Netzwerk im Gebiet der EUREGIO EGRENSIS“. Das Projekt besteht aus den 2 Arbeitspaketen "Kinder und Jugend/Sprachoffensive" sowie "Weiterentwicklung der kommunalen Basis der EUREGIO EGRENSIS". Aus den im ETZ-Programm beschriebenen Themenfeldern hat die EUREGIO EGRENSIS diejenigen mit dem größten Handlungsbedarf und Potenzial definiert und mit konkreten Maßnahmen unteretzt. Ausgehend von der bestehenden Sprachbarriere wirkt das Arbeitspaket 1 speziell auf deren Abbau hin. Die Sprachoffensive ist dabei für die Euregio seit 2006 ein Dach, unter dem seither zahlreiche verschiedene Maßnahmen im Sprachbereich für unterschiedliche Zielgruppen durchgeführt wurden. Daher richtet sich das Arbeitspaket 1 nicht nur an Kindergärten und Schulen, sondern auch etwa an Personen, die im Rettungsdienst tätig sind, weil bei diesen die Beseitigung der Sprachbarriere besonders dringlich ist. Den Schwerpunkt des Arbeitspaketes 2 bildet die Entwicklung einer Strategie für die Ausrichtung der EUREGIO EGRENSIS nach dem Jahr 2020, v. a. im Hinblick auf die neue EU-Förderperiode. Weitere Veranstaltungen und Maßnahmen dienen dem Generieren neuer Partnerschaften und Projekte auf kommunaler Ebene. Die EUREGIO EGRENSIS ist für die Umsetzung beider Arbeitspakete die grenzüberschreitende Plattform. Die Netzwerkarbeit der Euregio ist gleichzeitig auch eine Brücke zu den anderen Euregios in Europa, die in der Arbeitsgemeinschaft Europäischer Grenzregionen zusammengeschlossen sind. Die Euregio ist in diesem Dachverband Mitglied und profitiert von dessen Lobbyarbeit auf europäischer Ebene sowie vom Austausch mit anderen Euregios und ähnlichen Kooperationsformen im Sinne von best practice. Dieser Nutzen soll im vorliegenden Projekt für das Programmgebiet herausgearbeitet werden und in eine Strategie für die zukünftige Entwicklung münden. |

Legende

Förderprogramm: Ziel ETZ AUT-BY 2014-2020

Förderprogramm: Ziel ETZ BY-CZ 2014-2020

Ungenutzte (verfügbare) Gewerbeflächen in Grenznähe in Bayern

| Landkreis ----- Kreisfreie Stadt, Gemeinde | | Anzahl ungenutzte (verfügbare) Gewerbeflächen |
|---|--------------------------------------|---|
| | | 03.12.2020 |
| 09163000 | Rosenheim (Krfr.St) | 0 |
| 09171 | Altötting (Lkr) | 13 |
| 09171111 | Altötting, St | 0 |
| 09171112 | Burghausen, St | 3 |
| 09171113 | Burgkirchen a.d.Alz | 5 |
| 09171114 | Emmerting | 0 |
| 09171115 | Erlbach | 0 |
| 09171116 | Feichten a.d.Alz | 0 |
| 09171117 | Garching a.d.Alz | 0 |
| 09171118 | Haiming | 0 |
| 09171119 | Halsbach | 0 |
| 09171121 | Kastl | 0 |
| 09171122 | Kirchweidach | 0 |
| 09171123 | Markt, M | 0 |
| 09171124 | Mehring | 0 |
| 09171125 | Neuötting, St | 0 |
| 09171126 | Perach | 3 |
| 09171127 | Pleiskirchen | 0 |
| 09171129 | Reischach | 1 |
| 09171130 | Stammham | 0 |
| 09171131 | Teising | 1 |
| 09171132 | Töging a.Inn, St | 0 |
| 09171133 | Tüßling, M | 0 |
| 09171134 | Tyrlaching | 0 |
| 09171135 | Unterneukirchen | 0 |
| 09171137 | Winhöring | 0 |
| 09172 | Berchtesgadener Land (Lkr) | 2 |
| 09172111 | Ainring | 0 |
| 09172112 | Anger | 0 |
| 09172114 | Bad Reichenhall, GKSt | 0 |
| 09172115 | Bayerisch Gmain | 0 |
| 09172116 | Berchtesgaden, M | 0 |
| 09172117 | Bischofswiesen | 1 |
| 09172118 | Freilassing, St | 0 |
| 09172122 | Laufen, St | 0 |
| 09172124 | Marktschellenberg, M | 0 |
| 09172128 | Piding | 0 |
| 09172129 | Ramsau b.Berchtesgaden | 0 |
| 09172130 | Saaldorf-Surheim | 0 |
| 09172131 | Schneizlreuth | 0 |
| 09172132 | Schönau a.Königssee | 1 |
| 09172134 | Teisendorf, M | 0 |
| 09173 | Bad Tölz-Wolfratshausen (Lkr) | 3 |
| 09173111 | Bad Heilbrunn | 0 |

Tabelle zu Frage 6 a)

| Landkreis ----- Kreisfreie Stadt, Gemeinde | | Anzahl ungenutzte (verfügbare) Gewerbeflächen |
|---|-------------------------------------|---|
| | | 03.12.2020 |
| 09173112 | Bad Tölz, St | 2 |
| 09173113 | Benediktbeuern | 0 |
| 09173115 | Bichl | 0 |
| 09173118 | Dietramszell | 0 |
| 09173120 | Egling | 0 |
| 09173123 | Eurasburg | 0 |
| 09173124 | Gaißach | 0 |
| 09173126 | Geretsried, St | 0 |
| 09173127 | Greiling | 0 |
| 09173130 | Icking | 0 |
| 09173131 | Jachenau | 0 |
| 09173133 | Kochel a.See | 0 |
| 09173134 | Königsdorf | 0 |
| 09173135 | Lenggries | 0 |
| 09173137 | Münsing | 0 |
| 09173140 | Reichersbeuern | 0 |
| 09173141 | Sachsenkam | 0 |
| 09173142 | Schlehdorf | 0 |
| 09173145 | Wackersberg | 1 |
| 09173147 | Wolfratshausen, St | 0 |
| 09180 | Garmisch-Partenkirchen (Lkr) | 1 |
| 09180112 | Bad Kohlgrub | 0 |
| 09180113 | Bad Bayersoien | 0 |
| 09180114 | Eschenlohe | 0 |
| 09180115 | Ettal | 0 |
| 09180116 | Farchant | 0 |
| 09180117 | Garmisch-Partenkirchen, M | 0 |
| 09180118 | Grainau | 0 |
| 09180119 | Großweil | 0 |
| 09180122 | Krün | 0 |
| 09180123 | Mittenwald, M | 0 |
| 09180124 | Murnau a.Staffelsee, M | 1 |
| 09180125 | Oberammergau | 0 |
| 09180126 | Oberau | 0 |
| 09180127 | Ohlstadt | 0 |
| 09180128 | Riegsee | 0 |
| 09180129 | Saulgrub | 0 |
| 09180131 | Schwaigen | 0 |
| 09180132 | Seehausen a.Staffelsee | 0 |
| 09180133 | Spatzenhausen | 0 |
| 09180134 | Uffing a.Staffelsee | 0 |
| 09180135 | Unterammergau | 0 |
| 09180136 | Wallgau | 0 |
| 09182 | Miesbach (Lkr) | 1 |
| 09182111 | Bad Wiessee | 0 |
| 09182112 | Bayrischzell | 0 |
| 09182114 | Fischbachau | 0 |

Tabelle zu Frage 6 a)

| Landkreis ----- Kreisfreie Stadt, Gemeinde | | Anzahl ungenutzte (verfügbare) Gewerbeflächen |
|---|------------------------|---|
| | | 03.12.2020 |
| 09182116 | Gmund a.Tegernsee | 0 |
| 09182119 | Hausham | 0 |
| 09182120 | Holzkirchen, M | 0 |
| 09182123 | Irschenberg | 1 |
| 09182124 | Kreuth | 0 |
| 09182125 | Miesbach, St | 0 |
| 09182127 | Otterfing | 0 |
| 09182129 | Rottach-Egern | 0 |
| 09182131 | Schliersee, M | 0 |
| 09182132 | Tegernsee, St | 0 |
| 09182133 | Valley | 0 |
| 09182134 | Waakirchen | 0 |
| 09182136 | Warngau | 0 |
| 09182137 | Weyarn | 0 |
| 09187 | Rosenheim (Lkr) | 1 |
| 09187113 | Amerang | 0 |
| 09187114 | Aschau i.Chiemgau | 0 |
| 09187116 | Babensham | 0 |
| 09187117 | Bad Aibling, St | 0 |
| 09187118 | Bernau a.Chiemsee | 0 |
| 09187120 | Brannenburg | 0 |
| 09187121 | Breitbrunn a.Chiemsee | 0 |
| 09187122 | Bruckmühl, M | 1 |
| 09187123 | Chiemsee | 0 |
| 09187124 | Edling | 0 |
| 09187125 | Eggstätt | 0 |
| 09187126 | Eiselfing | 0 |
| 09187128 | Bad Endorf, M | 0 |
| 09187129 | Bad Feilnbach | 0 |
| 09187130 | Feldkirchen-Westerham | 0 |
| 09187131 | Flintsbach a.Inn | 0 |
| 09187132 | Frasdorf | 0 |
| 09187134 | Griesstätt | 0 |
| 09187137 | Großkarolinenfeld | 0 |
| 09187138 | Gstadt a.Chiemsee | 0 |
| 09187139 | Halfing | 0 |
| 09187142 | Schechen | 0 |
| 09187145 | Höslwang | 0 |
| 09187148 | Kiefersfelden | 0 |
| 09187150 | Kolbermoor, St | 0 |
| 09187154 | Neubeuern, M | 0 |
| 09187156 | Nußdorf a.Inn | 0 |
| 09187157 | Oberaudorf | 0 |
| 09187159 | Pfaffing | 0 |
| 09187162 | Prien a.Chiemsee, M | 0 |
| 09187163 | Prutting | 0 |
| 09187164 | Ramerberg | 0 |

Tabelle zu Frage 6 a)

| Landkreis ----- Kreisfreie Stadt, Gemeinde | | Anzahl ungenutzte (verfügbare) Gewerbeflächen |
|---|-------------------------|---|
| | | 03.12.2020 |
| 09187165 | Raubling | 0 |
| 09187167 | Riedering | 0 |
| 09187168 | Rimsting | 0 |
| 09187169 | Rohrdorf | 0 |
| 09187170 | Rott a.Inn | 0 |
| 09187172 | Samerberg | 0 |
| 09187173 | Schonstett | 0 |
| 09187174 | Söchtenau | 0 |
| 09187176 | Soyen | 0 |
| 09187177 | Stephanskirchen | 0 |
| 09187179 | Tuntenhausen | 0 |
| 09187181 | Vogtareuth | 0 |
| 09187182 | Wasserburg a.Inn, St | 0 |
| 09187186 | Albaching | 0 |
| 09189 | Traunstein (Lkr) | 5 |
| 09189111 | Altenmarkt a.d.Alz | 0 |
| 09189113 | Bergen | 0 |
| 09189114 | Chieming | 0 |
| 09189115 | Engelsberg | 0 |
| 09189118 | Fridolfing | 0 |
| 09189119 | Grabenstätt | 0 |
| 09189120 | Grassau, M | 0 |
| 09189124 | Inzell | 1 |
| 09189126 | Kienberg | 1 |
| 09189127 | Kirchanschöring | 2 |
| 09189129 | Marquartstein | 0 |
| 09189130 | Nußdorf | 0 |
| 09189133 | Obing | 0 |
| 09189134 | Palling | 0 |
| 09189135 | Petting | 0 |
| 09189137 | Pittenhart | 0 |
| 09189139 | Reit im Winkl | 0 |
| 09189140 | Ruhpolding | 0 |
| 09189141 | Schleching | 0 |
| 09189142 | Schnaitsee | 1 |
| 09189143 | Seeon-Seebruck | 0 |
| 09189145 | Siegsdorf | 0 |
| 09189146 | Staudach-Egerndach | 0 |
| 09189148 | Surberg | 0 |
| 09189149 | Tacherting | 0 |
| 09189150 | Taching a.See | 0 |
| 09189152 | Tittmoning, St | 0 |
| 09189154 | Traunreut, St | 0 |
| 09189155 | Traunstein, GKSt | 0 |
| 09189157 | Trostberg, St | 0 |
| 09189159 | Übersee | 0 |
| 09189160 | Unterwössen | 0 |

Tabelle zu Frage 6 a)

| Landkreis ----- Kreisfreie Stadt, Gemeinde | | Anzahl ungenutzte (verfügbare) Gewerbeflächen |
|---|-------------------------------|---|
| | | 03.12.2020 |
| 09189161 | Vachendorf | 0 |
| 09189162 | Waging a.See, M | 0 |
| 09189165 | Wonneberg | 0 |
| 09262000 | Passau (Krfr.St) | 0 |
| 09272 | Freyung-Grafenau (Lkr) | 26 |
| 09272116 | Eppenschlag | 0 |
| 09272118 | Freyung, St | 3 |
| 09272119 | Fürsteneck | 0 |
| 09272120 | Grafenau, St | 3 |
| 09272121 | Grainet | 0 |
| 09272122 | Haidmühle | 0 |
| 09272126 | Hinterschmiding | 2 |
| 09272127 | Hohenau | 0 |
| 09272128 | Innernzell | 1 |
| 09272129 | Jandelsbrunn | 0 |
| 09272134 | Mauth | 1 |
| 09272136 | Neureichenau | 2 |
| 09272138 | Perlesreut, M | 1 |
| 09272139 | Philippsreut | 2 |
| 09272140 | Ringelai | 1 |
| 09272141 | Röhrnbach, M | 1 |
| 09272142 | Saldenburg | 0 |
| 09272143 | Sankt Oswald-Riedlhütte | 2 |
| 09272145 | Schöfweg | 0 |
| 09272146 | Neuschönau | 0 |
| 09272147 | Schönberg, M | 1 |
| 09272149 | Spiegelau | 3 |
| 09272150 | Thurmansbang | 2 |
| 09272151 | Waldkirchen, St | 1 |
| 09272152 | Zenting | 0 |
| 09275 | Passau (Lkr) | 22 |
| 09275111 | Aicha vorm Wald | 1 |
| 09275112 | Aidenbach, M | 1 |
| 09275114 | Aldersbach | 1 |
| 09275116 | Bad Füssing | 0 |
| 09275117 | Beutelsbach | 0 |
| 09275118 | Breitenberg | 0 |
| 09275119 | Büchlberg | 0 |
| 09275120 | Eging a.See, M | 4 |
| 09275121 | Fürstenstein | 0 |
| 09275122 | Fürstenzell, M | 0 |
| 09275124 | Bad Griesbach i.Rottal, St | 0 |
| 09275125 | Haarbach | 0 |
| 09275126 | Hauzenberg, St | 0 |
| 09275127 | Hofkirchen, M | 0 |
| 09275128 | Hutthurm, M | 1 |
| 09275130 | Kirchham | 0 |

Tabelle zu Frage 6 a)

| Landkreis ----- Kreisfreie Stadt, Gemeinde | | Anzahl ungenutzte (verfügbare) Gewerbeflächen |
|---|----------------------------|---|
| | | 03.12.2020 |
| 09275131 | Kößlarn, M | 0 |
| 09275132 | Malching | 0 |
| 09275133 | Neuburg a.Inn | 0 |
| 09275134 | Neuhaus a.Inn | 0 |
| 09275135 | Neukirchen vorm Wald | 0 |
| 09275137 | Oberzell, M | 0 |
| 09275138 | Ortenburg, M | 1 |
| 09275141 | Pocking, St | 0 |
| 09275143 | Rotthalmünster, M | 0 |
| 09275144 | Ruderting | 2 |
| 09275145 | Ruhstorf a.d.Rott, M | 0 |
| 09275146 | Salzweg | 0 |
| 09275148 | Sonnen | 0 |
| 09275149 | Tettenweis | 0 |
| 09275150 | Thyrnau | 1 |
| 09275151 | Tiefenbach | 0 |
| 09275152 | Tittling, M | 1 |
| 09275153 | Untergriesbach, M | 2 |
| 09275154 | Vilshofen an der Donau, St | 2 |
| 09275156 | Wegscheid, M | 2 |
| 09275159 | Windorf, M | 3 |
| 09275160 | Witzmannsberg | 0 |
| 09276 | Regen (Lkr) | 21 |
| 09276111 | Achslach | 0 |
| 09276113 | Arnbruck | 0 |
| 09276115 | Bayerisch Eisenstein | 0 |
| 09276116 | Bischofsmais | 2 |
| 09276117 | Bodenmais, M | 2 |
| 09276118 | Böbrach | 0 |
| 09276120 | Drachselsried | 0 |
| 09276121 | Frauenau | 0 |
| 09276122 | Geiersthal | 0 |
| 09276123 | Gotteszell | 0 |
| 09276126 | Kirchberg i.Wald | 0 |
| 09276127 | Kirchdorf i.Wald | 0 |
| 09276128 | Kollnburg | 0 |
| 09276129 | Langdorf | 0 |
| 09276130 | Lindberg | 0 |
| 09276134 | Patersdorf | 2 |
| 09276135 | Prackenbach | 2 |
| 09276138 | Regen, St | 4 |
| 09276139 | Rinchnach | 2 |
| 09276142 | Ruhmannsfelden, M | 1 |
| 09276143 | Teisnach, M | 0 |
| 09276144 | Viechtach, St | 1 |
| 09276146 | Zachenberg | 1 |
| 09276148 | Zwiesel, St | 4 |

Tabelle zu Frage 6 a)

| Landkreis ----- Kreisfreie Stadt, Gemeinde | | Anzahl ungenutzte (verfügbare) Gewerbeflächen |
|---|---------------------------|---|
| | | 03.12.2020 |
| 09277 | Rottal-Inn (Lkr) | 25 |
| 09277111 | Arnstorf, M | 0 |
| 09277112 | Bayerbach | 0 |
| 09277113 | Bad Birnbach, M | 2 |
| 09277114 | Dietersburg | 0 |
| 09277116 | Eggenfelden, St | 4 |
| 09277117 | Egglham | 1 |
| 09277118 | Ering | 2 |
| 09277119 | Falkenberg | 1 |
| 09277121 | Gangkofen, M | 1 |
| 09277122 | Geratskirchen | 0 |
| 09277124 | Hebertsfelden | 0 |
| 09277126 | Johanniskirchen | 0 |
| 09277127 | Julbach | 1 |
| 09277128 | Kirchdorf a.Inn | 0 |
| 09277131 | Malgersdorf | 1 |
| 09277133 | Massing, M | 1 |
| 09277134 | Mitterskirchen | 0 |
| 09277138 | Pfarrkirchen, St | 2 |
| 09277139 | Postmünster | 2 |
| 09277140 | Reut | 0 |
| 09277141 | Rimbach | 0 |
| 09277142 | Roßbach | 0 |
| 09277144 | Schönau | 0 |
| 09277145 | Simbach a.Inn, St | 1 |
| 09277147 | Stubenberg | 1 |
| 09277148 | Tann, M | 2 |
| 09277149 | Triftern, M | 0 |
| 09277151 | Unterdietfurt | 0 |
| 09277152 | Wittibreit | 2 |
| 09277153 | Wurmannsquick, M | 1 |
| 09277154 | Zeilarn | 0 |
| 09363000 | Weiden i.d.OPf. (Krfr.St) | 1 |
| 09372 | Cham (Lkr) | 7 |
| 09372112 | Arnschwang | 0 |
| 09372113 | Arrach | 1 |
| 09372115 | Blaibach | 0 |
| 09372116 | Cham, St | 0 |
| 09372117 | Chamerau | 0 |
| 09372124 | Eschlkam, M | 0 |
| 09372125 | Falkenstein, M | 0 |
| 09372126 | Furth im Wald, St | 0 |
| 09372128 | Gleißenberg | 0 |
| 09372130 | Grafenwiesen | 0 |
| 09372135 | Hohenwarth | 0 |
| 09372137 | Bad Kötzting, St | 1 |
| 09372138 | Lam, M | 0 |

Tabelle zu Frage 6 a)

| Landkreis ----- Kreisfreie Stadt, Gemeinde | | Anzahl ungenutzte (verfügbare) Gewerbeflächen |
|---|------------------------------------|---|
| | | 03.12.2020 |
| 09372142 | Michelsneukirchen | 0 |
| 09372143 | Miltach | 0 |
| 09372144 | Neukirchen b.Hl.Blut, M | 0 |
| 09372146 | Pemfling | 1 |
| 09372147 | Pösing | 0 |
| 09372149 | Reichenbach | 1 |
| 09372150 | Rettenbach | 0 |
| 09372151 | Rimbach | 0 |
| 09372153 | Roding, St | 1 |
| 09372154 | Rötz, St | 0 |
| 09372155 | Runding | 0 |
| 09372157 | Schönthal | 1 |
| 09372158 | Schorndorf | 0 |
| 09372161 | Stamsried, M | 0 |
| 09372163 | Tiefenbach | 0 |
| 09372164 | Traitsching | 0 |
| 09372165 | Treffelstein | 0 |
| 09372167 | Zell | 0 |
| 09372168 | Waffenbrunn | 0 |
| 09372169 | Wald | 0 |
| 09372170 | Walderbach | 1 |
| 09372171 | Waldmünchen, St | 0 |
| 09372174 | Weiding | 0 |
| 09372175 | Willmering | 0 |
| 09372177 | Zandt | 0 |
| 09372178 | Lohberg | 0 |
| 09374 | Neustadt a.d.Waldnaab (Lkr) | 32 |
| 09374111 | Altenstadt a.d.Waldnaab | 2 |
| 09374117 | Eschenbach i.d.OPf., St | 0 |
| 09374118 | Eslarn, M | 1 |
| 09374119 | Etzenricht | 0 |
| 09374121 | Floß, M | 0 |
| 09374122 | Flossenbürg | 0 |
| 09374123 | Georgenberg | 0 |
| 09374124 | Grafenwöhr, St | 4 |
| 09374127 | Irchenrieth | 0 |
| 09374128 | Kirchendemenreuth | 0 |
| 09374129 | Kirchenthumbach, M | 3 |
| 09374131 | Kohlberg, M | 0 |
| 09374132 | Leuchtenberg, M | 1 |
| 09374133 | Luhe-Wildenau, M | 7 |
| 09374134 | Mantel, M | 0 |
| 09374137 | Moosbach, M | 0 |
| 09374139 | Neustadt a.d.Waldnaab, St | 0 |
| 09374140 | Neustadt am Kulm, St | 0 |
| 09374144 | Parkstein, M | 1 |
| 09374146 | Pirk | 1 |

Tabelle zu Frage 6 a)

| Landkreis ----- Kreisfreie Stadt, Gemeinde | | Anzahl ungenutzte (verfügbare) Gewerbeflächen |
|---|-------------------------|---|
| | | 03.12.2020 |
| 09374147 | Pleystein, St | 4 |
| 09374148 | Trabitze | 1 |
| 09374149 | Pressath, St | 1 |
| 09374150 | Püchersreuth | 0 |
| 09374154 | Schirmitz | 0 |
| 09374155 | Schlammersdorf | 0 |
| 09374156 | Schwarzenbach | 0 |
| 09374157 | Speinshart | 1 |
| 09374158 | Störnstein | 0 |
| 09374159 | Tännesberg, M | 1 |
| 09374160 | Theisseil | 0 |
| 09374162 | Vohenstrauß, St | 0 |
| 09374163 | Vorbach | 0 |
| 09374164 | Waidhaus, M | 1 |
| 09374165 | Waldthurn, M | 2 |
| 09374166 | Weierhammer | 1 |
| 09374168 | Windischeschenbach, St | 0 |
| 09374170 | Bechtsrieth | 0 |
| 09376 | Schwandorf (Lkr) | 27 |
| 09376112 | Altendorf | 0 |
| 09376116 | Bodenwöhr | 0 |
| 09376117 | Bruck i.d.OPf., M | 0 |
| 09376119 | Burglengenfeld, St | 1 |
| 09376122 | Dieterskirchen | 0 |
| 09376125 | Fensterbach | 0 |
| 09376131 | Gleiritsch | 0 |
| 09376133 | Guteneck | 0 |
| 09376141 | Maxhütte-Haidhof, St | 0 |
| 09376144 | Nabburg, St | 0 |
| 09376146 | Neukirchen-Balbini, M | 0 |
| 09376147 | Neunburg vorm Wald, St | 1 |
| 09376148 | Niedermurach | 0 |
| 09376149 | Nittenau, St | 6 |
| 09376150 | Wernberg-Köblitz, M | 5 |
| 09376151 | Oberviechtach, St | 0 |
| 09376153 | Pfreimd, St | 0 |
| 09376159 | Schmidgaden | 0 |
| 09376160 | Schönsee, St | 0 |
| 09376161 | Schwandorf, GKSt | 8 |
| 09376162 | Schwarzach b.Nabburg | 0 |
| 09376163 | Schwarzenfeld, M | 0 |
| 09376164 | Schwarzhofen, M | 0 |
| 09376167 | Stadlern | 0 |
| 09376168 | Steinberg am See | 0 |
| 09376169 | Stulln | 0 |
| 09376170 | Teublitz, St | 3 |
| 09376171 | Teunz | 0 |

Tabelle zu Frage 6 a)

| Landkreis ----- Kreisfreie Stadt, Gemeinde | | Anzahl ungenutzte (verfügbare) Gewerbeflächen |
|---|----------------------------|---|
| | | 03.12.2020 |
| 09376172 | Thanstein | 0 |
| 09376173 | Trausnitz | 0 |
| 09376175 | Wackersdorf | 3 |
| 09376176 | Weiding | 0 |
| 09376178 | Winklarn, M | 0 |
| 09377 | Tirschenreuth (Lkr) | 36 |
| 09377112 | Bärnau, St | 0 |
| 09377113 | Brand | 0 |
| 09377115 | Ebnath | 1 |
| 09377116 | Erbendorf, St | 4 |
| 09377117 | Falkenberg, M | 0 |
| 09377118 | Friedenfels | 0 |
| 09377119 | Fuchsmühl, M | 0 |
| 09377127 | Immenreuth | 0 |
| 09377128 | Kastl | 0 |
| 09377129 | Kemnath, St | 1 |
| 09377131 | Konnersreuth, M | 0 |
| 09377132 | Krummennaab | 0 |
| 09377133 | Kulmain | 0 |
| 09377137 | Leonberg | 0 |
| 09377139 | Mähring, M | 4 |
| 09377141 | Mitterteich, St | 1 |
| 09377142 | Bad Neualbenreuth, M | 0 |
| 09377143 | Neusorg | 0 |
| 09377145 | Pechbrunn | 0 |
| 09377146 | Plößberg, M | 0 |
| 09377148 | Pullenreuth | 0 |
| 09377149 | Reuth b.Erbendorf | 0 |
| 09377154 | Tirschenreuth, St | 19 |
| 09377157 | Waldershof, St | 0 |
| 09377158 | Waldsassen, St | 2 |
| 09377159 | Wiesau, M | 4 |
| 09464000 | Hof (Krfr.St) | 8 |
| 09475 | Hof (Lkr) | 52 |
| 09475112 | Bad Steben, M | 1 |
| 09475113 | Berg | 3 |
| 09475120 | Döhlau | 1 |
| 09475123 | Feilitzsch | 0 |
| 09475127 | Gattendorf | 2 |
| 09475128 | Geroldsgrün | 0 |
| 09475136 | Helmbrechts, St | 0 |
| 09475137 | Issigau | 0 |
| 09475141 | Köditz | 3 |
| 09475142 | Konradsreuth | 3 |
| 09475145 | Leupoldsgrün | 5 |
| 09475146 | Lichtenberg, St | 0 |
| 09475154 | Münchberg, St | 2 |

Tabelle zu Frage 6 a)

| Landkreis ----- Kreisfreie Stadt, Gemeinde | | Anzahl ungenutzte (verfügbare) Gewerbeflächen |
|---|---|---|
| | | 03.12.2020 |
| 09475156 | Naila, St | 4 |
| 09475158 | Oberkotzau, M | 9 |
| 09475161 | Regnitzlosau | 1 |
| 09475162 | Rehau, St | 0 |
| 09475165 | Schauenstein, St | 7 |
| 09475168 | Schwarzenbach a.d.Saale, St | 2 |
| 09475169 | Schwarzenbach a.Wald, St | 1 |
| 09475171 | Selbitz, St | 3 |
| 09475174 | Sparneck, M | 1 |
| 09475175 | Stammbach, M | 3 |
| 09475181 | Töpen | 0 |
| 09475182 | Trogen | 0 |
| 09475184 | Weißdorf | 0 |
| 09475189 | Zell im Fichtelgebirge, M | 1 |
| 09479 | Wunsiedel i.Fichtelgebirge (Lkr) | 43 |
| 09479111 | Bad Alexandersbad | 1 |
| 09479112 | Arzberg, St | 8 |
| 09479126 | Höchstädt i.Fichtelgebirge | 3 |
| 09479127 | Hohenberg a.d.Eger, St | 2 |
| 09479129 | Kirchenlamitz, St | 1 |
| 09479135 | Marktleuthen, St | 2 |
| 09479136 | Marktredwitz, GKSt | 3 |
| 09479138 | Nagel | 1 |
| 09479145 | Röslau | 1 |
| 09479147 | Schirnding, M | 1 |
| 09479150 | Schönwald, St | 2 |
| 09479152 | Selb, GKSt | 6 |
| 09479158 | Thiersheim, M | 9 |
| 09479159 | Thierstein, M | 2 |
| 09479161 | Tröstau | 0 |
| 09479166 | Weißensstadt, St | 0 |
| 09479169 | Wunsiedel, St | 1 |
| 09762000 | Kaufbeuren (Krfr.St) | 4 |
| 09763000 | Kempten (Allgäu) (Krfr.St) | 1 |
| 09776 | Lindau (Bodensee) (Lkr) | 1 |
| 09776111 | Bodolz | 0 |
| 09776112 | Gestratz | 0 |
| 09776113 | Grünenbach | 0 |
| 09776114 | Heimenkirch, M | 0 |
| 09776115 | Hergensweiler | 0 |
| 09776116 | Lindau (Bodensee), GKSt | 0 |
| 09776117 | Lindenberg i.Allgäu, St | 1 |
| 09776118 | Maierhöfen | 0 |
| 09776120 | Nonnenhorn | 0 |
| 09776121 | Oberreute | 0 |
| 09776122 | Opfenbach | 0 |
| 09776124 | Röthenbach (Allgäu) | 0 |

Tabelle zu Frage 6 a)

| Landkreis ----- Kreisfreie Stadt, Gemeinde | | Anzahl ungenutzte (verfügbare) Gewerbeflächen |
|---|------------------------|---|
| | | 03.12.2020 |
| 09776125 | Scheidegg, M | 0 |
| 09776126 | Sigmarszell | 0 |
| 09776127 | Stiefenhofen | 0 |
| 09776128 | Wasserburg (Bodensee) | 0 |
| 09776129 | Weiler-Simmerberg, M | 0 |
| 09776130 | Weißensberg | 0 |
| 09776131 | Hergatz | 0 |
| 09777 | Ostallgäu (Lkr) | 10 |
| 09777111 | Aitrang | 0 |
| 09777112 | Biessenhofen | 0 |
| 09777114 | Baisweil | 0 |
| 09777118 | Bidingen | 1 |
| 09777121 | Buchloe, St | 0 |
| 09777124 | Eggenthal | 0 |
| 09777125 | Eisenberg | 0 |
| 09777128 | Friesenried | 0 |
| 09777129 | Füssen, St | 0 |
| 09777130 | Germaringen | 1 |
| 09777131 | Görisried | 0 |
| 09777135 | Hopferau | 0 |
| 09777138 | Günzach | 1 |
| 09777139 | Irsee, M | 0 |
| 09777140 | Jengen | 0 |
| 09777141 | Kaltental, M | 0 |
| 09777144 | Kraftisried | 0 |
| 09777145 | Lamerdingen | 0 |
| 09777147 | Lechbruck am See | 0 |
| 09777149 | Lengenwang | 0 |
| 09777151 | Marktoberdorf, St | 0 |
| 09777152 | Mauerstetten | 0 |
| 09777153 | Nesselwang, M | 0 |
| 09777154 | Obergünzburg, M | 0 |
| 09777155 | Oberostendorf | 0 |
| 09777157 | Osterzell | 0 |
| 09777158 | Pforzen | 0 |
| 09777159 | Pfronten | 0 |
| 09777163 | Rieden am Forggensee | 0 |
| 09777164 | Rieden | 0 |
| 09777165 | Ronsberg, M | 0 |
| 09777166 | Roßhaupten | 0 |
| 09777167 | Ruderatshofen | 1 |
| 09777168 | Rückholz | 0 |
| 09777169 | Schwangau | 5 |
| 09777170 | Seeg | 0 |
| 09777171 | Stötten a.Auerberg | 0 |
| 09777172 | Stöttwang | 0 |
| 09777173 | Halblech | 0 |

Tabelle zu Frage 6 a)

| Landkreis ----- Kreisfreie Stadt, Gemeinde | | Anzahl ungenutzte (verfügbare) Gewerbeflächen |
|---|-------------------------|---|
| | | 03.12.2020 |
| 09777175 | Unterthingau, M | 0 |
| 09777176 | Untrasried | 1 |
| 09777177 | Waal, M | 0 |
| 09777179 | Wald | 0 |
| 09777182 | Westendorf | 0 |
| 09777183 | Rettenbach a.Auerberg | 0 |
| 09780 | Oberallgäu (Lkr) | 5 |
| 09780112 | Altusried, M | 0 |
| 09780113 | Balderschwang | 0 |
| 09780114 | Betzigau | 0 |
| 09780115 | Blaichach | 0 |
| 09780116 | Bolsterlang | 0 |
| 09780117 | Buchenberg, M | 0 |
| 09780118 | Burgberg i.Allgäu | 0 |
| 09780119 | Dietmannsried, M | 0 |
| 09780120 | Durach | 0 |
| 09780121 | Fischen i.Allgäu | 1 |
| 09780122 | Haldenwang | 0 |
| 09780123 | Bad Hindelang, M | 0 |
| 09780124 | Immenstadt i.Allgäu, St | 0 |
| 09780125 | Lauben | 0 |
| 09780127 | Missen-Wilhams | 0 |
| 09780128 | Oy-Mittelberg | 1 |
| 09780131 | Obermaiselstein | 0 |
| 09780132 | Oberstaufen, M | 1 |
| 09780133 | Oberstdorf, M | 0 |
| 09780134 | Ofterschwang | 0 |
| 09780137 | Rettenberg | 0 |
| 09780139 | Sonthofen, St | 0 |
| 09780140 | Sulzberg, M | 0 |
| 09780143 | Waltenhofen | 0 |
| 09780144 | Weitnau, M | 0 |
| 09780145 | Wertach, M | 1 |
| 09780146 | Wiggensbach, M | 0 |
| 09780147 | Wildpoldsried | 1 |

Quelle: IHK-Standortportal Bayern